



Version web

Ville de Esprels

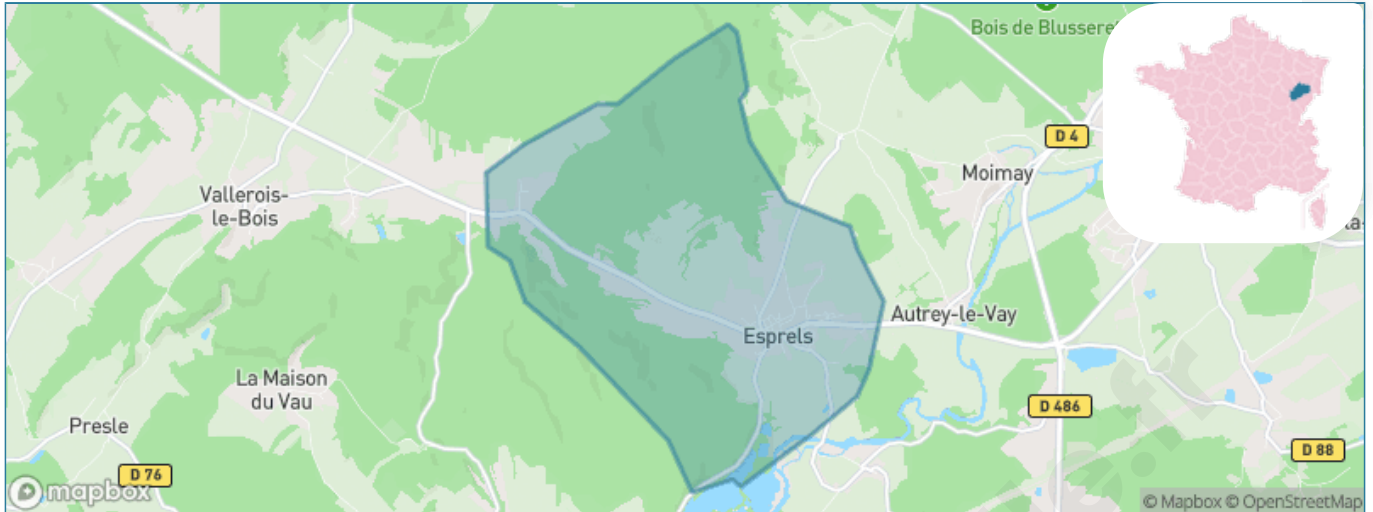
Présenté par

BIEN dans
ma **VILLE** 

Sommaire

| | |
|---|----|
| Situation géographique | 3 |
| Statistiques sur la population | 4 |
| Evolution du nombre d'habitants | 4 |
| Tranche d'âge | 5 |
| 0-14 ans | 5 |
| 15-29 ans | 5 |
| 30-44 ans | 5 |
| 45-59 ans | 5 |
| 60-74 ans | 5 |
| 75-89 ans | 5 |
| 90 ans et + | 5 |
| Activité professionnelle | 5 |
| Agriculteurs | 5 |
| Artisans, Commerçants | 5 |
| Cadres et sup. | 5 |
| Professions intermédiaires | 5 |
| Employé | 5 |
| Ouvrier | 5 |
| Retraité | 5 |
| Autres | 5 |
| Niveau de diplôme | 6 |
| Sans diplôme ou CEP | 6 |
| Brevet, BEPC, DNB | 6 |
| CAP-BEP ou équivalent | 6 |
| BAC ou équivalent | 6 |
| BAC+2 | 6 |
| BAC+3 ou +4 | 6 |
| BAC+5 ou plus | 6 |
| Composition des ménages | 6 |
| Couple sans enfant | 6 |
| Couple avec enfant(s) | 6 |
| Famille monoparentale | 6 |
| Colocation / Autre | 6 |
| Personnes seules | 6 |
| Profils électoraux | 7 |
| Premier tour | 7 |
| Sécurité | 8 |
| Evolution du nombre d'infractions | 8 |
| Pour comparer | 9 |
| Services à la population | 10 |
| Commerce | 10 |
| Éducation | 10 |
| Villes autour de Esprels | 11 |

Situation géographique



i Informations clés

- **Région** : Bourgogne-Franche-Comté
- **Département** : Haute-Saône
- **Code postal** : 70110
- **Superficie** : 14 km²

RÉGION
BOURGOGNE
FRANCHE
COMTE



Statistiques sur la population



Nombre d'habitants

699



Age moyen

41 ans



Pop active

48.9%



Taux chômage

7.2%



Pop densité

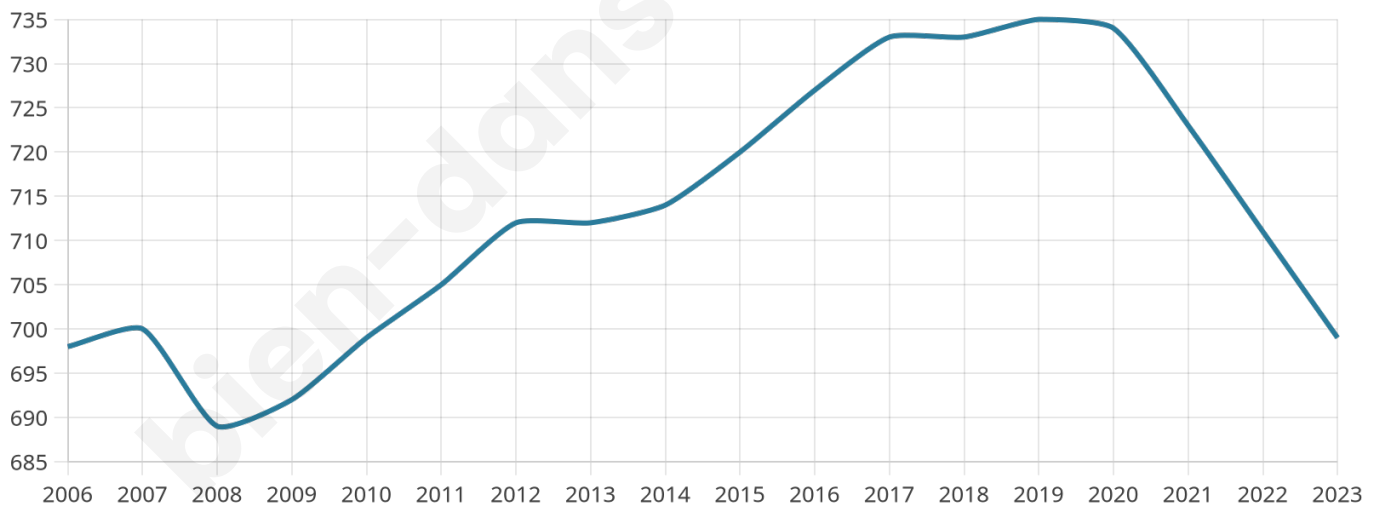
50 h/km²



Revenu moyen

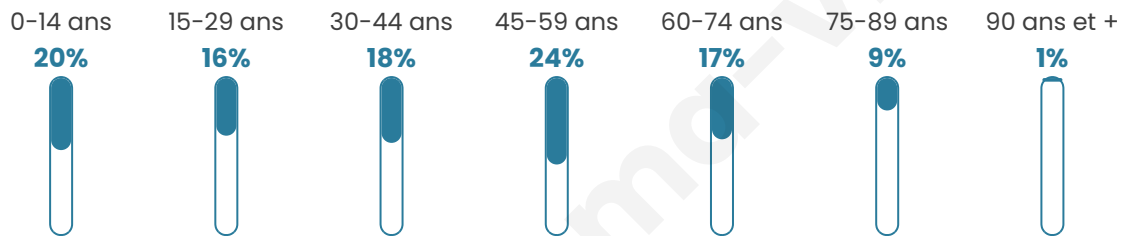
21 850 €/an

Evolution du nombre d'habitants

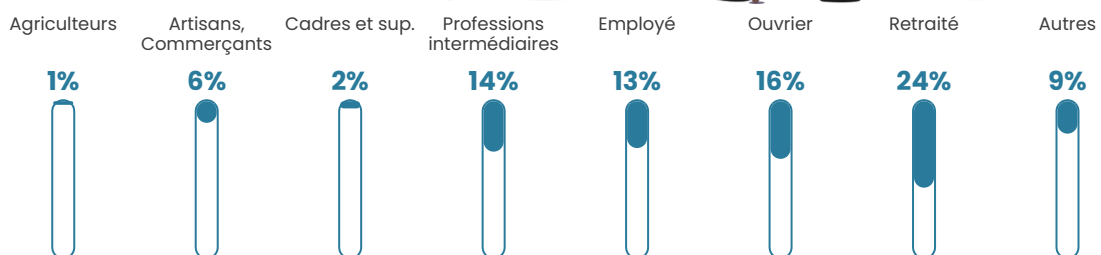


Sources : Institut national de la statistique et des études économiques (insee) selon Les dernières parutions officielles de 2024 portant sur les années 2020, 2021 et 2022.

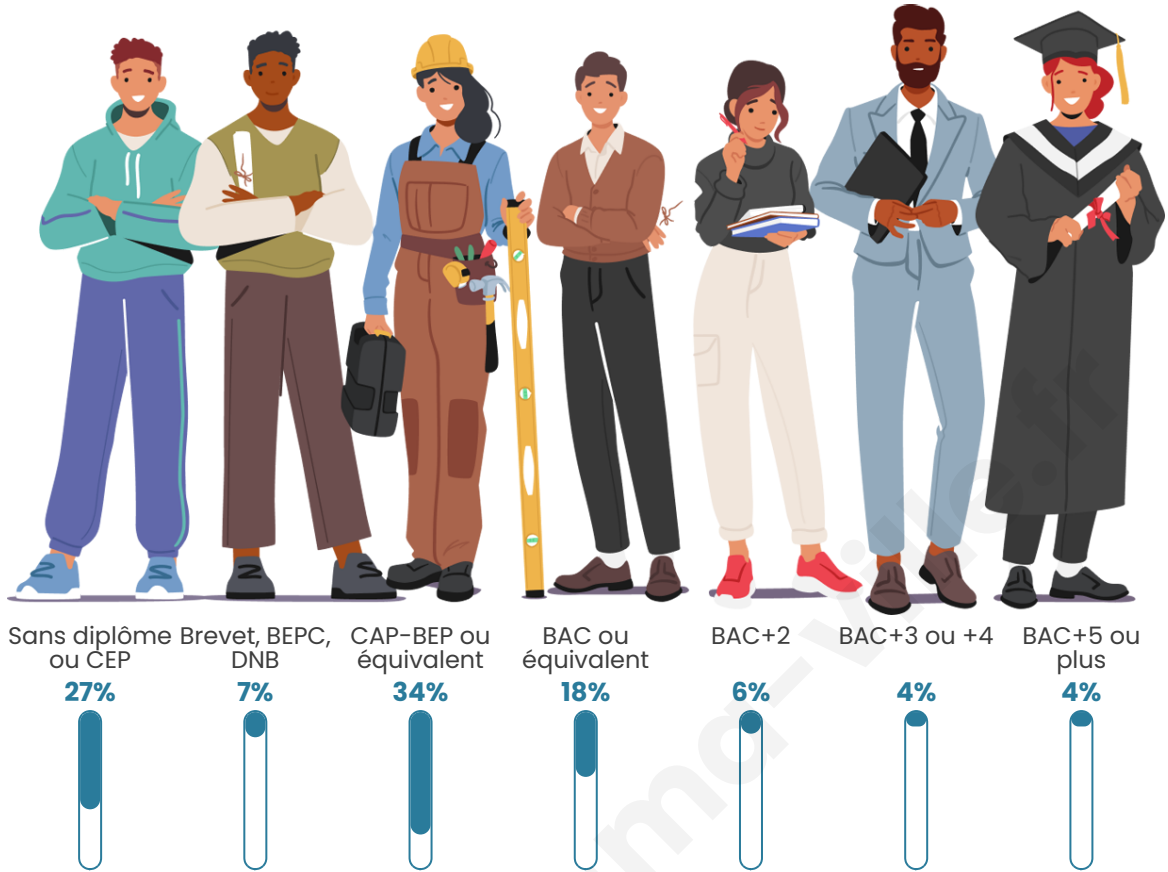
Tranche d'âge




Activité professionnelle



Niveau de diplôme



Composition des ménages



Profils électoraux

Premier tour

| | | |
|---|-----------------------|---------|
|  | Marine LE PEN | 39.51 % |
|  | Jean-Luc MÉLENCHON | 18.98 % |
|  | Emmanuel MACRON | 15.01 % |
|  | Valérie PÉCRESSÉ | 6.62 % |
|  | Jean LASSALLE | 5.74 % |
|  | Éric ZEMMOUR | 5.52 % |
|  | Fabien ROUSSEL | 2.43 % |
|  | Nathalie ARTHAUD | 1.32 % |
|  | Anne HIDALGO | 1.32 % |
|  | Yannick JADOT | 1.32 % |
|  | Nicolas DUPONT-AIGNAN | 1.32 % |
|  | Philippe POUTOU | 0.88 % |



555 inscrits

Participation : 83.06%

Votes blancs : 0.87%

Votes nuls : 0.87%

Second tour

| | | |
|---|-----------------|--------|
|  | Emmanuel MACRON | 36,6 % |
|  | Marine LE PEN | 63,4 % |

555 inscrits

Participation : 82.16%

Votes blancs : 0%

Votes nuls : 8.33%

Sécurité



Agressions physiques / sexuelles

0



Cambriolages

0



Vols / dégradations

0



Stupéfiants

0

Evolution du nombre d'infractions



Pour comparer

(en proportion du nombre d'habitants)



Sources : Bases statistiques communale, départementale et régionale de la délinquance enregistrée par la police et la gendarmerie nationales selon les dernières parutions officielles de 2025 portant sur l'année 2024 ([data.gouv](https://data.gouv.fr)).

Agressions physiques / sexuelles : Violences sexuelles, coups et blessures volontaires intrafamiliaux, coups et blessures volontaires, autres coups, blessures volontaires et vols violents sans arme.

Cambriolages : Cambriolages de logements.

Vols : Vols avec armes, vols d'accessoires sur véhicules, vols dans les véhicules, vols de véhicules, vols sans violence contre des personnes, destructions, dégradations volontaires et escroqueries.

Stupéfiants : Trafic de stupéfiants dont (AFD) et usage de stupéfiants.

Services à la population



Commerce

| | |
|--------------------|---|
| Hypermarché | X Vesoul 18km |
| Supermarché | 1 |
| Superette | X Rougemont 6km |
| Boulangerie | 1 |
| Boucherie | 1 |
| Restaurant | X Chassey-lès-Montbozon 3km |
| Garage | X Chassey-lès-Montbozon 4km |
| Station-service | X Villersexel 5km |
| Banque | X Villersexel 5km |
| La poste | X Borey 7km |
| Coiffeur | 1 |
| Tabac | X Montbozon 11km |
| Bars / discothèque | X Villersexel 5km |
| Bibliothèque | X Vallerois-Lorioz 17km |
| Cinéma | X Vesoul 18km |
| Vétérinaire | X Villersexel 5km |



Santé

| | |
|----------------------------------|--|
| Pharmacie | X Villersexel 5km |
| Hôpital | X Luré 19km |
| Laboratoire d'analyses médicales | X Vesoul 18km |
| Etablissement pour handicapé | X Villersexel 5km |
| EHPA | X Villersexel 5km |
| Médecin | X Villersexel 5km |
| Dentiste | X Rougemont 6km |
| Chirurgien | X Vesoul 20km |
| Dermatologue | X Vesoul 18km |
| Anesthésiste | X Vesoul 20km |
| Gastro-entérologue | X Vesoul 20km |
| Gynécologue | X Vesoul 19km |
| Cancérologue | X 0km |
| Neurologue | X Luré 20km |
| Ophthalmologue | X Luxeuil-les-Bains 31km |
| ORL | X Vesoul 18km |
| Cardiologue | X Luré 20km |
| Pédiatre | X Luré 20km |
| Pneumologue | X Luré 20km |
| Psychologue | X Vesoul 18km |
| Radiologue | X Luré 19km |
| Rhumatologue | X Vesoul 20km |
| Sage-femme | X Frotey-lès-Vesoul 17km |



Éducation

| | |
|-------------------------|---|
| Crèche | X Villersexel 5km |
| Ecole maternelle Public | X Chassey-lès-Montbozon 3km |
| Ecole maternelle Privé | X Lutterbach 73km |
| Ecole primaire Public | 1 |
| Ecole primaire Privé | X Villersexel 7km |
| Collège Public | X Villersexel 5km |
| Collège Privé | X Vesoul 19km |
| Lycée Public | X Vesoul 19km |
| Lycée Privé | X Villersexel 7km |

Sources : Base Sirene des entreprises et de leurs établissements selon les dernières parutions officielles de 2025 portant sur l'année 2024 ([data.gouv](#)). Liste, localisation et tarifs des professionnels de santé selon les dernières parutions officielles de 2025 portant sur l'année 2024 ([opendatasoft](#)) et FINISS Extraction du Fichier des établissements selon les dernières parutions officielles de 2025 portant sur l'année 2024 ([data.gouv](#)). Adresse et géolocalisation des établissements d'enseignement du premier et second degrés selon les dernières parutions officielles de 2025 portant sur l'année 2024 ([data.education.gouv](#))

Villes autour de Esprels

| Ville | Habitants | Superficie | Pop densité | Pop active | Taux chômage | Revenu moyen | Prix immobilier |
|-----------------------|-----------|--------------------|-----------------------|------------|--------------|--------------|------------------------|
| Pont-sur-l'Ognon | 62 | 4 km ² | 16 h/km ² | 46.8% | 6.5% | NC | 1 333 €/m ² |
| Marast (2 avis) | 44 | 3 km ² | 15 h/km ² | 54.5% | 2.3% | NC | NC |
| Autrey-le-Vay | 93 | 2 km ² | 47 h/km ² | 41.9% | 2.2% | NC | 741 €/m ² |
| Chassey-lès-Montbozon | 230 | 15 km ² | 15 h/km ² | 48.3% | 2.6% | 22 710 €/an | NC |
| Bonnal | 20 | 1 km ² | 20 h/km ² | 45% | 5% | NC | NC |
| Moimay | 240 | 6 km ² | 40 h/km ² | 42.9% | 4.6% | 20 080 €/an | 760 €/m ² |
| Tressandans | 28 | 2 km ² | 14 h/km ² | 32.1% | 0% | NC | 732 €/m ² |
| Cubry | 104 | 5 km ² | 21 h/km ² | 40.4% | 1.9% | NC | 878 €/m ² |
| Cubrial | 146 | 5 km ² | 29 h/km ² | 39% | 6.2% | 23 320 €/an | 638 €/m ² |
| Thieffrans (1 avis) | 170 | 9 km ² | 19 h/km ² | 45.9% | 2.4% | 22 080 €/an | 1 546 €/m ² |
| Villersexel (1 avis) | 1 431 | 13 km ² | 110 h/km ² | 38% | 3.8% | 21 250 €/an | 1 328 €/m ² |
| Oppenans | 65 | 3 km ² | 22 h/km ² | 41.5% | 0% | NC | 928 €/m ² |
| Rougemont (2 avis) | 1 051 | 18 km ² | 58 h/km ² | 37.1% | 4.3% | 21 700 €/an | 816 €/m ² |
| Cuse-et-Adrisans | 274 | 5 km ² | 55 h/km ² | 47.8% | 5.5% | 21 230 €/an | 1 043 €/m ² |
| Les Magny | 142 | 11 km ² | 13 h/km ² | 41.5% | 3.5% | 24 680 €/an | 1 429 €/m ² |

bien-dans-ma-ville.fr



Vous aimez votre ville ? Notez-la !

Et faites-nous part de vos remarques constructives



Avec

BIEN dans ma **VILLE** 