



Version web

# Ville de Esplantas- Vazeilles

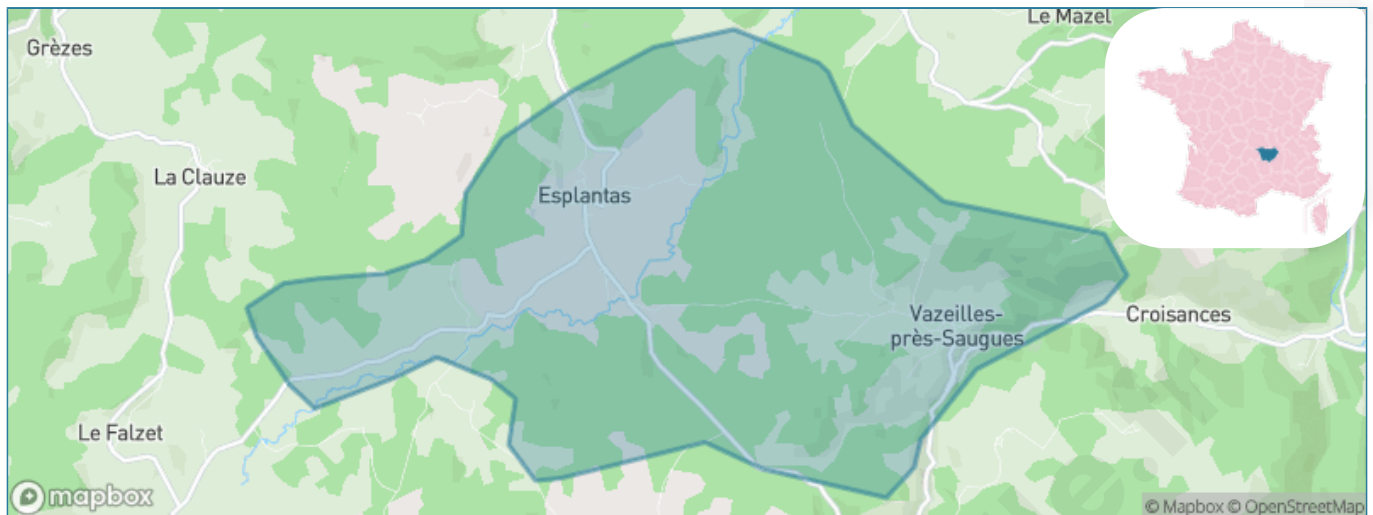
Présenté par

**BIEN** dans  
ma **VILLE** 

# Sommaire

Situation géographique .....	3
Statistiques sur la population .....	4
Evolution du nombre d'habitants .....	4
Tranche d'âge .....	5
0-14 ans .....	5
15-29 ans .....	5
30-44 ans .....	5
45-59 ans .....	5
60-74 ans .....	5
75-89 ans .....	5
90 ans et + .....	5
Activité professionnelle .....	5
Agriculteurs .....	5
Artisans, Commerçants .....	5
Cadres et sup. ....	5
Professions intermédiaires .....	5
Employé .....	5
Ouvrier .....	5
Retraité .....	5
Autres .....	5
Niveau de diplôme .....	6
Sans diplôme ou CEP .....	6
Brevet, BEPC, DNB .....	6
CAP-BEP ou équivalent .....	6
BAC ou équivalent .....	6
BAC+2 .....	6
BAC+3 ou +4 .....	6
BAC+5 ou plus .....	6
Composition des ménages .....	6
Couple sans enfant .....	6
Couple avec enfant(s) .....	6
Famille monoparentale .....	6
Colocation / Autre .....	6
Personnes seules .....	6
Profils électoraux .....	7
Premier tour .....	7
Sécurité .....	8
Evolution du nombre d'infractions .....	8
Pour comparer .....	9
Services à la population .....	10
Commerce .....	10
Éducation .....	10
Villes autour de Esplantas-Vazeilles .....	11

# Situation géographique



## i Informations clés

- **Région** : Auvergne-Rhône-Alpes
- **Département** : Haute-Loire
- **Code postal** : 43170
- **Superficie** : 17 km<sup>2</sup>



# Statistiques sur la population



Nombre d'habitants

**126**



Age moyen

**48 ans**



Pop active

**49.2%**



Taux chômage

**5.5%**



Pop densité

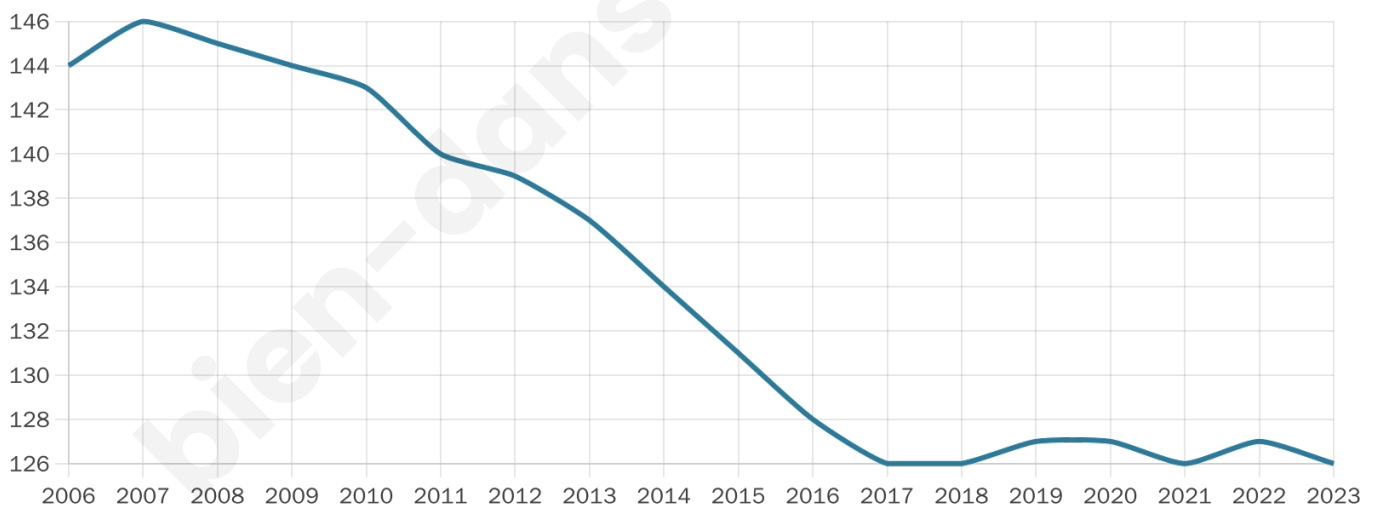
**7 h/km<sup>2</sup>**



Revenu moyen

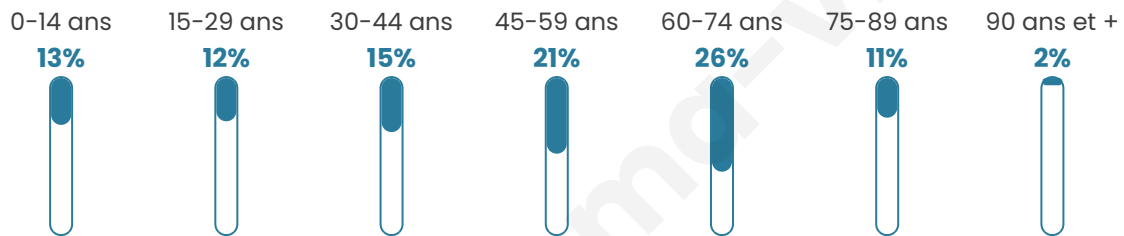
**18 300 €/an**

## Evolution du nombre d'habitants

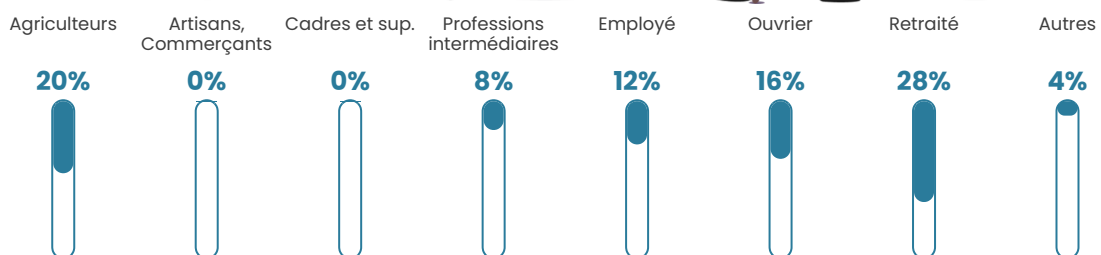


Sources : Institut national de la statistique et des études économiques (insee) selon Les dernières parutions officielles de 2024 portant sur les années 2020, 2021 et 2022.

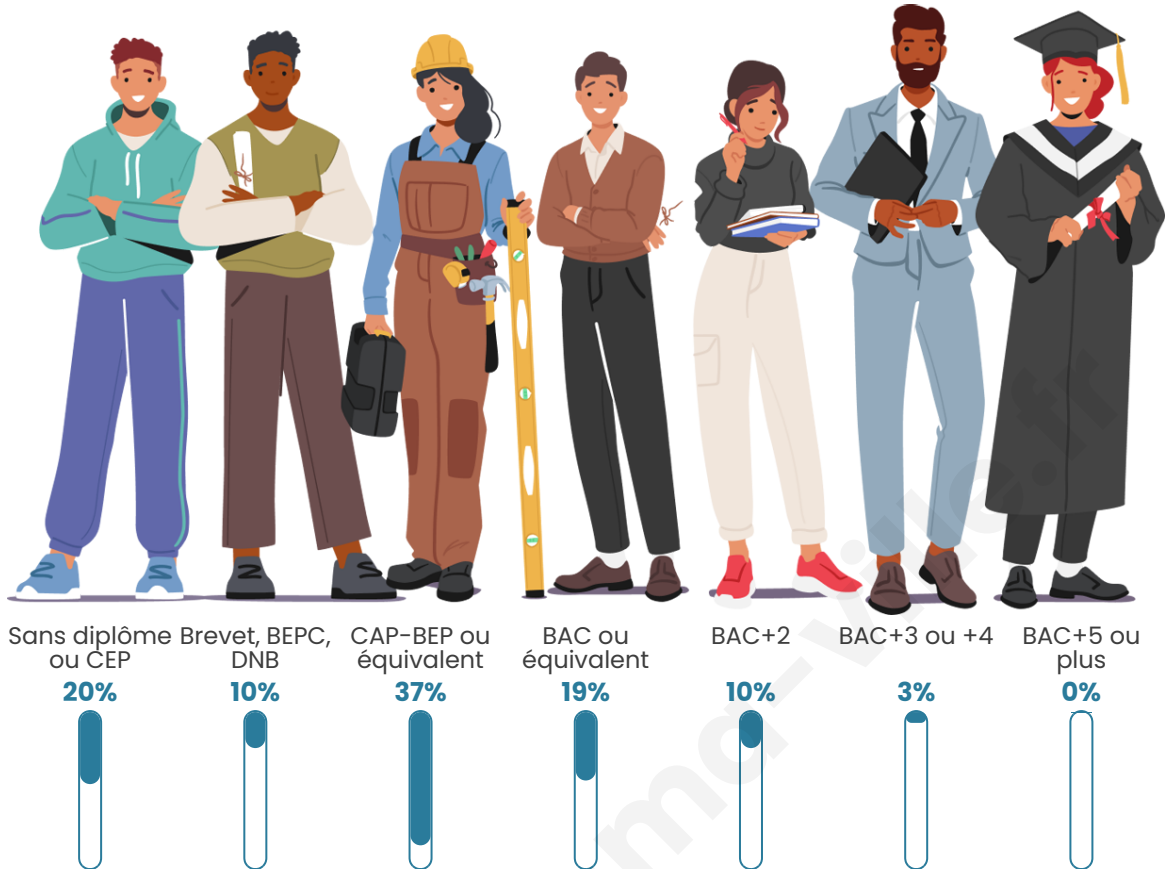
## Tranche d'âge




## Activité professionnelle



## Niveau de diplôme




## Composition des ménages



# Profils électoraux



## Premier tour

	Emmanuel MACRON	28.43 %
	Marine LE PEN	27.45 %
	Jean LASSALLE	19.61 %
	Jean-Luc MÉLENCHON	9.80 %
	Valérie PÉCRESSÉ	4.90 %
	Fabien ROUSSEL	2.94 %
	Éric ZEMMOUR	2.94 %
	Yannick JADOT	1.96 %
	Nicolas DUPONT- AIGNAN	1.96 %
	Nathalie ARTHAUD	0.00 %
	Anne HIDALGO	0.00 %
	Philippe POUTOU	0.00 %

### 129 inscrits

Participation : 81.4%  
Votes blancs : 1.90%  
Votes nuls : 0.95%

## Second tour

	Emmanuel MACRON	53,68 %
	Marine LE PEN	46,32 %

### 129 inscrits

Participation : 83.72%  
Votes blancs : 5.56%  
Votes nuls : 6.48%

# Sécurité



Agressions physiques / sexuelles

0



Cambriolages

0



Vols / dégradations

0



Stupéfiants

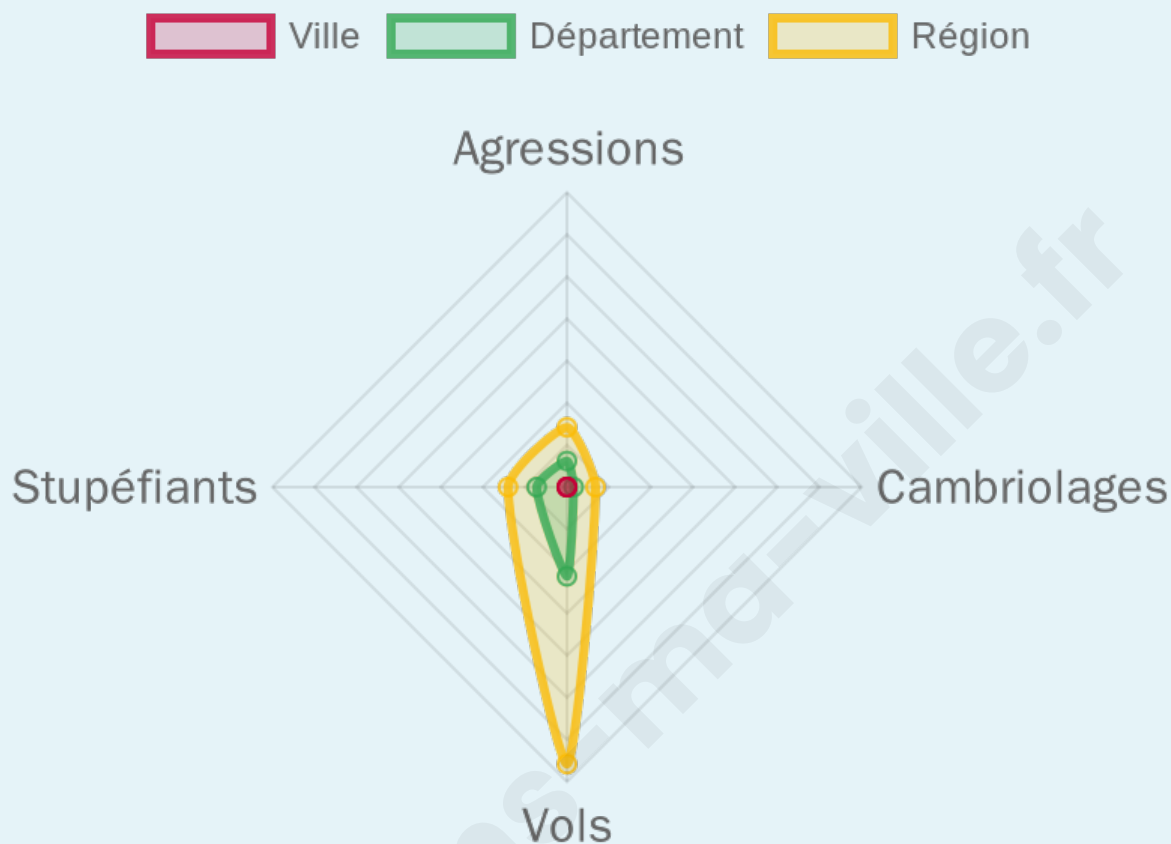
0

## Evolution du nombre d'infractions



## Pour comparer

(en proportion du nombre d'habitants)



Sources : Bases statistiques communale, départementale et régionale de la délinquance enregistrée par la police et la gendarmerie nationales selon les dernières parutions officielles de 2025 portant sur l'année 2024 ([data.gouv](https://data.gouv.fr)).

Agressions physiques / sexuelles : Violences sexuelles, coups et blessures volontaires intrafamiliaux, coups et blessures volontaires, autres coups, blessures volontaires et vols violents sans arme.

Cambriolages : Cambriolages de logements.

Vols : Vols avec armes, vols d'accessoires sur véhicules, vols dans les véhicules, vols de véhicules, vols sans violence contre des personnes, destructions, dégradations volontaires et escroqueries.

Stupéfiants : Trafic de stupéfiants dont (AFD) et usage de stupéfiants.

# Services à la population



## Commerce

Hypermarché	X <a href="#">Vals-près-le-Puy</a> 29km
Supermarché	X <a href="#">Saugues</a> 6km
Superette	X <a href="#">Saugues</a> 7km
Boulangerie	X <a href="#">Saugues</a> 6km
Boucherie	X <a href="#">Bel-Air-Val-d'Ance</a> 11km
Restaurant	X <a href="#">Thoras</a> 5km
Garage	X <a href="#">Saugues</a> 6km
Station-service	X <a href="#">Saugues</a> 8km
Banque	X <a href="#">Saugues</a> 6km
La poste	X <a href="#">Saugues</a> 6km
Coiffeur	X <a href="#">Saugues</a> 2km
Tabac	X <a href="#">Saint-Chély-d'Apcher</a> 24km
Bars / discothèque	X <a href="#">Saugues</a> 6km
Bibliothèque	X <a href="#">Cayres</a> 21km
Cinéma	X <a href="#">Saint-Alban-sur-Limagnole</a> 19km
Vétérinaire	X <a href="#">Saugues</a> 5km



## Santé

Pharmacie	X <a href="#">Saugues</a> 6km
Hôpital	X <a href="#">Langeac</a> 21km
Laboratoire d'analyses médicales	X <a href="#">Langeac</a> 22km
Etablissement pour handicapé	X <a href="#">Saint Bonnet-Laval</a> 15km
EHPA	X <a href="#">Saugues</a> 6km
Médecin	X <a href="#">Grandrieu</a> 16km
Dentiste	X <a href="#">Saugues</a> 6km
Chirurgien	X <a href="#">Saint-Chély-d'Apcher</a> 24km
Dermatologue	X <a href="#">Polignac</a> 30km
Anesthésiste	X <a href="#">Le Puy-en-Velay</a> 30km
Gastro-entérologue	X <a href="#">Saint-Chély-d'Apcher</a> 24km
Gynécologue	X <a href="#">Espaly-Saint-Marcel</a> 30km
Cancérologue	X <a href="#">Aurillac</a> 88km
Neurologue	X <a href="#">Yssingeaux</a> 53km
Ophthalmologue	X <a href="#">Saint-Alban-sur-Limagnole</a> 19km
ORL	X <a href="#">Le Puy-en-Velay</a> 30km
Cardiologue	X <a href="#">Saugues</a> 6km
Pédiatre	X <a href="#">Le Puy-en-Velay</a> 30km
Pneumologue	X <a href="#">Le Puy-en-Velay</a> 30km
Psychologue	X <a href="#">Polignac</a> 30km
Radiologue	X <a href="#">Le Puy-en-Velay</a> 30km
Rhumatologue	X <a href="#">Lorcières</a> 22km
Sage-femme	X <a href="#">Saugues</a> 6km



## Éducation

Crèche	X <a href="#">Saint-Privat-d'Allier</a> 17km
Ecole maternelle Public	X <a href="#">Langeac</a> 22km
Ecole maternelle Privé	X <a href="#">Espalion</a> 75km
Ecole primaire Public	X <a href="#">Saugues</a> 6km
Ecole primaire Privé	X <a href="#">Saugues</a> 6km
Collège Public	X <a href="#">Saugues</a> 6km
Collège Privé	X <a href="#">Saugues</a> 6km
Lycée Public	X <a href="#">Saugues</a> 6km
Lycée Privé	X <a href="#">Saint-Chély-d'Apcher</a> 25km

Sources : Base Sirene des entreprises et de leurs établissements selon les dernières parutions officielles de 2025 portant sur l'année 2024 ([data.gouv](#)). Liste, localisation et tarifs des professionnels de santé selon les dernières parutions officielles de 2025 portant sur l'année 2024 ([opendatasoft](#)) et FINESS Extraction du Fichier des établissements selon les dernières parutions officielles de 2025 portant sur l'année 2024 ([data.gouv](#)). Adresse et géolocalisation des établissements d'enseignement du premier et second degrés selon les dernières parutions officielles de 2025 portant sur l'année 2024 ([data.education.gouv](#))

## Villes autour de Esplantas-Vazeilles

Ville	Habitants	Superficie	Pop densité	Pop active	Taux chômage	Revenu moyen	Prix immobilier
Grèzes	182	35 km <sup>2</sup>	5 h/km <sup>2</sup>	45.6%	1.1%	17 760 €/an	864 €/m <sup>2</sup>
Thoras	243	44 km <sup>2</sup>	6 h/km <sup>2</sup>	32.1%	2.9%	16 920 €/an	546 €/m <sup>2</sup>
Saint-Préjet-d'Allier	159	24 km <sup>2</sup>	7 h/km <sup>2</sup>	42.8%	5%	17 780 €/an	664 €/m <sup>2</sup>
Chanaleilles	173	48 km <sup>2</sup>	4 h/km <sup>2</sup>	43.4%	2.3%	19 430 €/an	511 €/m <sup>2</sup>
Saugues (2 avis)	1 652	78 km <sup>2</sup>	21 h/km <sup>2</sup>	43.8%	3.5%	20 380 €/an	1 024 €/m <sup>2</sup>
Monistrol-d'Allier	226	27 km <sup>2</sup>	8 h/km <sup>2</sup>	38.5%	4%	19 530 €/an	805 €/m <sup>2</sup>
Venteuges (1 avis)	341	39 km <sup>2</sup>	9 h/km <sup>2</sup>	48.1%	1.2%	20 280 €/an	536 €/m <sup>2</sup>
Saint-Vénérand	65	9 km <sup>2</sup>	7 h/km <sup>2</sup>	30.8%	1.5%	NC	1 083 €/m <sup>2</sup>
Cubelles	154	12 km <sup>2</sup>	13 h/km <sup>2</sup>	46.1%	2.6%	21 280 €/an	NC
Bel-Air-Val-d'Ance	532	41 km <sup>2</sup>	13 h/km <sup>2</sup>	34%	2.1%	20 190 €/an	1 320 €/m <sup>2</sup>
Alleyras	152	24 km <sup>2</sup>	6 h/km <sup>2</sup>	29.6%	0.7%	18 740 €/an	446 €/m <sup>2</sup>
Lajo	114	18 km <sup>2</sup>	6 h/km <sup>2</sup>	47.4%	2.6%	18 810 €/an	683 €/m <sup>2</sup>
La Besseyre-Saint-Mary	103	21 km <sup>2</sup>	5 h/km <sup>2</sup>	43.7%	2.9%	NC	NC
Chazelles	32	4 km <sup>2</sup>	8 h/km <sup>2</sup>	43.8%	0%	NC	1 167 €/m <sup>2</sup>
Paulhac-en-Margeride	87	15 km <sup>2</sup>	6 h/km <sup>2</sup>	41.4%	2.3%	NC	520 €/m <sup>2</sup>

bien-dans-ma-ville.fr



# Vous aimez votre ville ? Notez-la !

Et faites-nous part de vos remarques constructives



Avec

**BIEN** dans ma **VILLE** 