



Version web

Ville de Espins

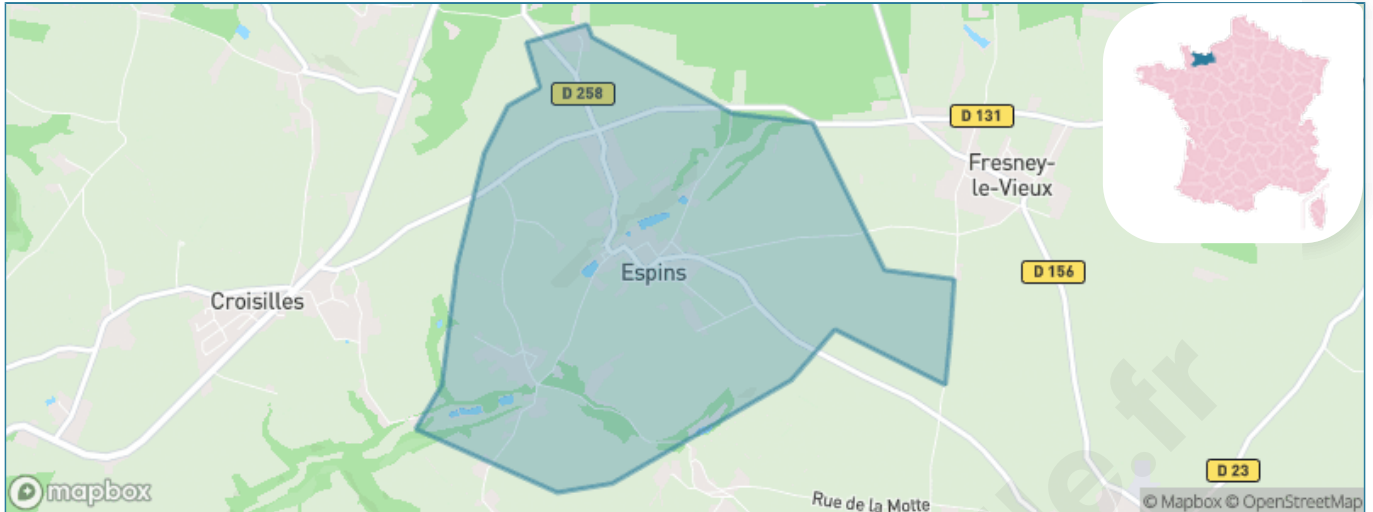
Présenté par

BIEN dans
ma **VILLE** 

Sommaire

Situation géographique	3
Statistiques sur la population	4
Evolution du nombre d'habitants	4
Tranche d'âge	5
0-14 ans	5
15-29 ans	5
30-44 ans	5
45-59 ans	5
60-74 ans	5
75-89 ans	5
90 ans et +	5
Activité professionnelle	5
Agriculteurs	5
Artisans, Commerçants	5
Cadres et sup.	5
Professions intermédiaires	5
Employé	5
Ouvrier	5
Retraité	5
Autres	5
Niveau de diplôme	6
Sans diplôme ou CEP	6
Brevet, BEPC, DNB	6
CAP-BEP ou équivalent	6
BAC ou équivalent	6
BAC+2	6
BAC+3 ou +4	6
BAC+5 ou plus	6
Composition des ménages	6
Couple sans enfant	6
Couple avec enfant(s)	6
Famille monoparentale	6
Colocation / Autre	6
Personnes seules	6
Profils électoraux	7
Premier tour	7
Sécurité	8
Evolution du nombre d'infractions	8
Pour comparer	9
Services à la population	10
Commerce	10
Éducation	10
Villes autour de Espins	11

Situation géographique



i Informations clés

- **Région** : Normandie
- **Département** : Calvados
- **Code postal** : 14220
- **Superficie** : 4 km²



RÉGION
NORMANDIE



Statistiques sur la population



Nombre d'habitants

244



Age moyen

40 ans



Pop active

50.8%



Taux chômage

2%



Pop densité

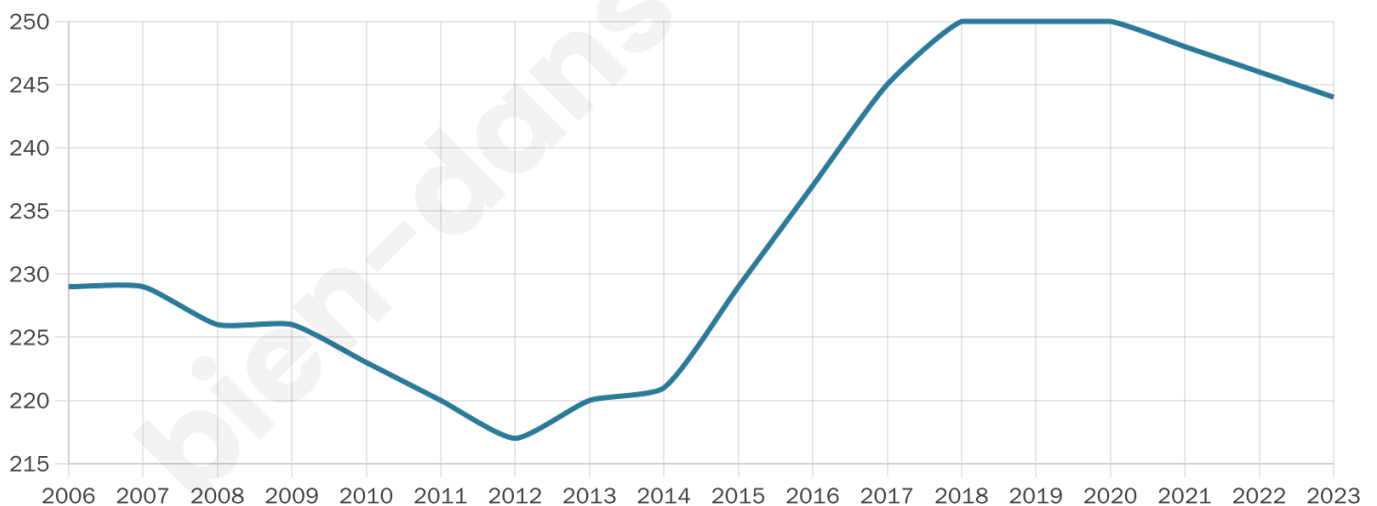
61 h/km²



Revenu moyen

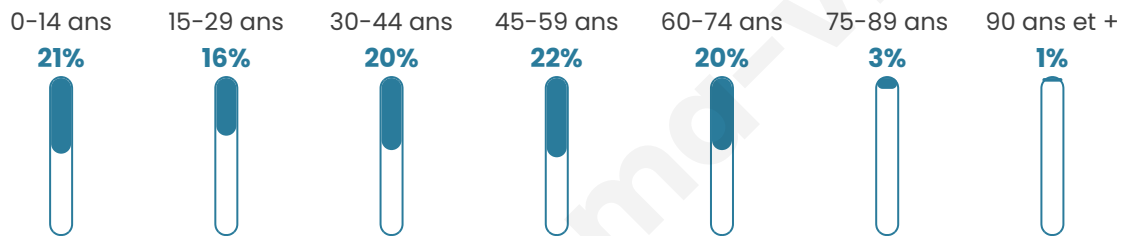
24 960 €/an

Evolution du nombre d'habitants

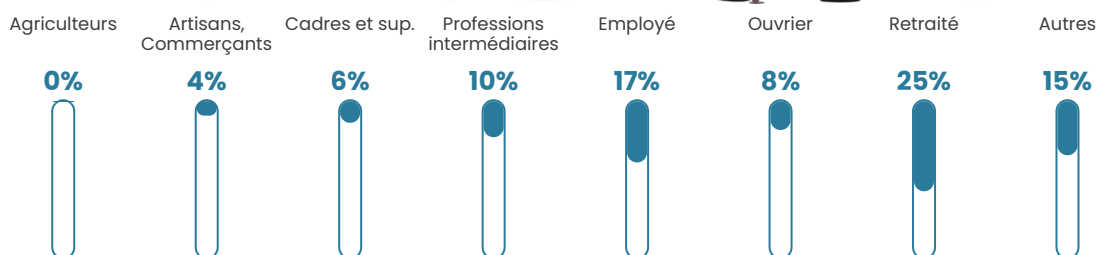


Sources : Institut national de la statistique et des études économiques (insee) selon Les dernières parutions officielles de 2024 portant sur les années 2020, 2021 et 2022.


Tranche d'âge




Activité professionnelle



Niveau de diplôme















Composition des ménages



Profils électoraux

Premier tour

	Emmanuel MACRON	24.84 %
	Jean-Luc MÉLENCHON	22.93 %
	Marine LE PEN	22.29 %
	Éric ZEMMOUR	6.37 %
	Yannick JADOT	6.37 %
	Nicolas DUPONT-AIGNAN	5.10 %
	Anne HIDALGO	4.46 %
	Valérie PÉCRESSE	4.46 %
	Fabien ROUSSEL	1.27 %
	Philippe POUTOU	1.27 %
	Nathalie ARTHAUD	0.64 %
	Jean LASSALLE	0.00 %



179 inscrits

Participation : 88.83%

Votes blancs : 0.63%

Votes nuls : 0.63%

Second tour

	Emmanuel MACRON	54,17 %
	Marine LE PEN	45,83 %

179 inscrits

Participation : 88.83%

Votes blancs : 8.81%

Votes nuls : 0.63%

Sécurité



Agressions physiques / sexuelles

0



Cambriolages

0



Vols / dégradations

0



Stupéfiants

0

Evolution du nombre d'infractions



Pour comparer

(en proportion du nombre d'habitants)



Sources : Bases statistiques communale, départementale et régionale de la délinquance enregistrée par la police et la gendarmerie nationales selon les dernières parutions officielles de 2025 portant sur l'année 2024 ([data.gouv](https://data.gouv.fr)).

Agressions physiques / sexuelles : Violences sexuelles, coups et blessures volontaires intrafamiliaux, coups et blessures volontaires, autres coups, blessures volontaires et vols violents sans arme.

Cambriolages : Cambriolages de logements.

Vols : Vols avec armes, vols d'accessoires sur véhicules, vols dans les véhicules, vols de véhicules, vols sans violence contre des personnes, destructions, dégradations volontaires et escroqueries.

Stupéfiants : Trafic de stupéfiants dont (AFD) et usage de stupéfiants.

Services à la population



Commerce

Hypermarché	X Ifs 17km
Supermarché	X Le Hom 5km
Superette	X Croisilles 2km
Boulangerie	X Cesny-les-Sources 3km
Boucherie	X Cesny-les-Sources 3km
Restaurant	X Fresney-le-Vieux 2km
Garage	X Croisilles 2km
Station-service	X Le Hom 5km
Banque	X Le Hom 5km
La poste	X Croisilles 3km
Coiffeur	1
Tabac	X Ifs 18km
Bars / discothèque	X Croisilles 2km
Bibliothèque	X Grainville-Langannerie 11km
Cinéma	X Le Hom 5km
Vétérinaire	X Le Hom 5km



Santé

Pharmacie	X Cesny-les-Sources 3km
Hôpital	X Les Monts d'Aunay 16km
Laboratoire d'analyses médicales	X Évrecy 13km
Etablissement pour handicapé	X Les Moutiers-en-Cinglais 4km
EHPA	X Les Moutiers-en-Cinglais 3km
Médecin	X Saint-Laurent-de-Condel 4km
Dentiste	X Esson 5km
Chirurgien	X Saint-Rémy 8km
Dermatologue	X Caen 19km
Anesthésiste	X Saint-Sylvain 16km
Gastro-entérologue	X Saint-Martin-de-Fontenay 13km
Gynécologue	X Cormelles-le-Royal 19km
Cancérologue	X Le Havre 67km
Neurologue	X Caen 19km
Ophtalmologue	X Fleury-sur-Orne 16km
ORL	X Caen 19km
Cardiologue	X Caen 19km
Pédiatre	X Fleury-sur-Orne 16km
Pneumologue	X Caen 19km
Psychologue	X Val d'Arry 15km
Radiologue	X Caen 19km
Rhumatologue	X Caen 18km
Sage-femme	X Le Hom 4km



Éducation

Crèche	X Les Moutiers-en-Cinglais 4km
Ecole maternelle Public	X Laize-Clinchamps 9km
Ecole maternelle Privé	X Caen 20km
Ecole primaire Public	X Cesny-les-Sources 3km
Ecole primaire Privé	X Le Hom 5km
Collège Public	X Le Hom 5km
Collège Privé	X Le Hom 5km
Lycée Public	X Ifs 17km
Lycée Privé	X Ifs 18km

Sources : Base Sirene des entreprises et de leurs établissements selon les dernières parutions officielles de 2025 portant sur l'année 2024 ([data.gouv](#)). Liste, localisation et tarifs des professionnels de santé selon les dernières parutions officielles de 2025 portant sur l'année 2024 ([opendatasoft](#)) et FINISS Extraction du Fichier des établissements selon les dernières parutions officielles de 2025 portant sur l'année 2024 ([data.gouv](#)). Adresse et géolocalisation des établissements d'enseignement du premier et second degrés selon les dernières parutions officielles de 2025 portant sur l'année 2024 ([data.education.gouv](#))

Villes autour de Espins

Ville	Habitants	Superficie	Pop densité	Pop active	Taux chômage	Revenu moyen	Prix immobilier
Croisilles	645	10 km ²	65 h/km ²	53.3%	2.8%	23 210 €/an	1 526 €/m ²
Fresney-le-Vieux	331	2 km ²	166 h/km ²	46.5%	2.1%	23 360 €/an	1 004 €/m ²
Cesny-les-Sources	1 411	33 km ²	43 h/km ²	45.4%	3%	22 350 €/an	1 858 €/m ²
Les Moutiers-en-Cinglais	528	6 km ²	88 h/km ²	48.7%	4.2%	24 900 €/an	1 046 €/m ²
Meslay	338	5 km ²	68 h/km ²	45.6%	3.8%	24 650 €/an	1 851 €/m ²
Esson	576	8 km ²	72 h/km ²	48.6%	3.8%	22 250 €/an	1 080 €/m ²
Le Hom (2 avis)	3 600	46 km ²	78 h/km ²	45.3%	4.8%	22 030 €/an	509 €/m ²
Ouffières	200	4 km ²	50 h/km ²	48%	2.5%	23 700 €/an	984 €/m ²
Barbery	760	8 km ²	95 h/km ²	53.2%	3.7%	24 310 €/an	1 797 €/m ²
Saint-Laurent-de-Condé	512	12 km ²	43 h/km ²	46.3%	2.9%	24 760 €/an	1 739 €/m ²
Donnay	330	11 km ²	30 h/km ²	51.5%	3.6%	21 750 €/an	1 044 €/m ²
Boulon	844	15 km ²	56 h/km ²	49.1%	2.7%	24 850 €/an	2 030 €/m ²
Combray	153	4 km ²	38 h/km ²	49%	3.9%	22 310 €/an	854 €/m ²
Moulines	272	9 km ²	30 h/km ²	49.6%	4.8%	22 490 €/an	682 €/m ²
Grimbosq	286	8 km ²	36 h/km ²	49%	4.9%	23 510 €/an	2 250 €/m ²

bien-dans-ma-ville.fr



Vous aimez votre ville ? Notez-la !

Et faites-nous part de vos remarques constructives



Avec

BIEN dans
ma **VILLE** 