



Version web

Ville de Espinasse-Vozelle

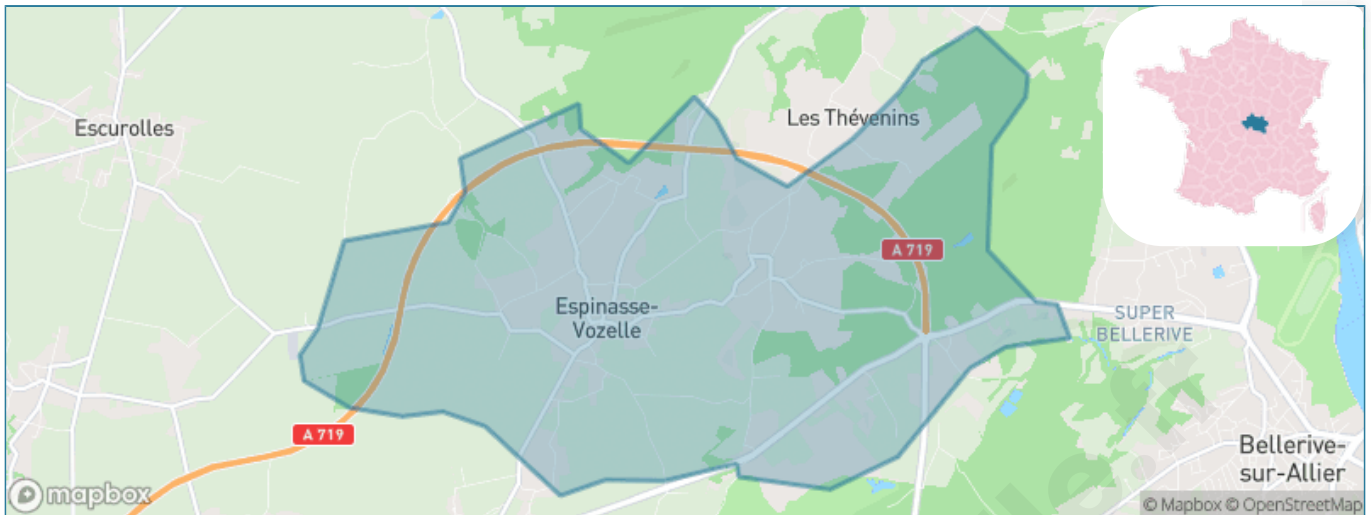
Présenté par

BIEN dans
ma **VILLE** 

Sommaire

Situation géographique	3
Statistiques sur la population	4
Evolution du nombre d'habitants	4
Tranche d'âge	5
0-14 ans	5
15-29 ans	5
30-44 ans	5
45-59 ans	5
60-74 ans	5
75-89 ans	5
90 ans et +	5
Activité professionnelle	5
Agriculteurs	5
Artisans, Commerçants	5
Cadres et sup.	5
Professions intermédiaires	5
Employé	5
Ouvrier	5
Retraité	5
Autres	5
Niveau de diplôme	6
Sans diplôme ou CEP	6
Brevet, BEPC, DNB	6
CAP-BEP ou équivalent	6
BAC ou équivalent	6
BAC+2	6
BAC+3 ou +4	6
BAC+5 ou plus	6
Composition des ménages	6
Couple sans enfant	6
Couple avec enfant(s)	6
Famille monoparentale	6
Colocation / Autre	6
Personnes seules	6
Profils électoraux	7
Premier tour	7
Sécurité	8
Evolution du nombre d'infractions	8
Pour comparer	9
Services à la population	10
Commerce	10
Éducation	10
Villes autour de Espinasse-Vozelle	12

Situation géographique



i Informations clés

- **Région** : Auvergne-Rhône-Alpes
- **Département** : Allier
- **Code postal** : 03110
- **Superficie** : 17 km²



Statistiques sur la population



Nombre d'habitants

995



Age moyen

44 ans



Pop active

45%



Taux chômage

5.9%



Pop densité

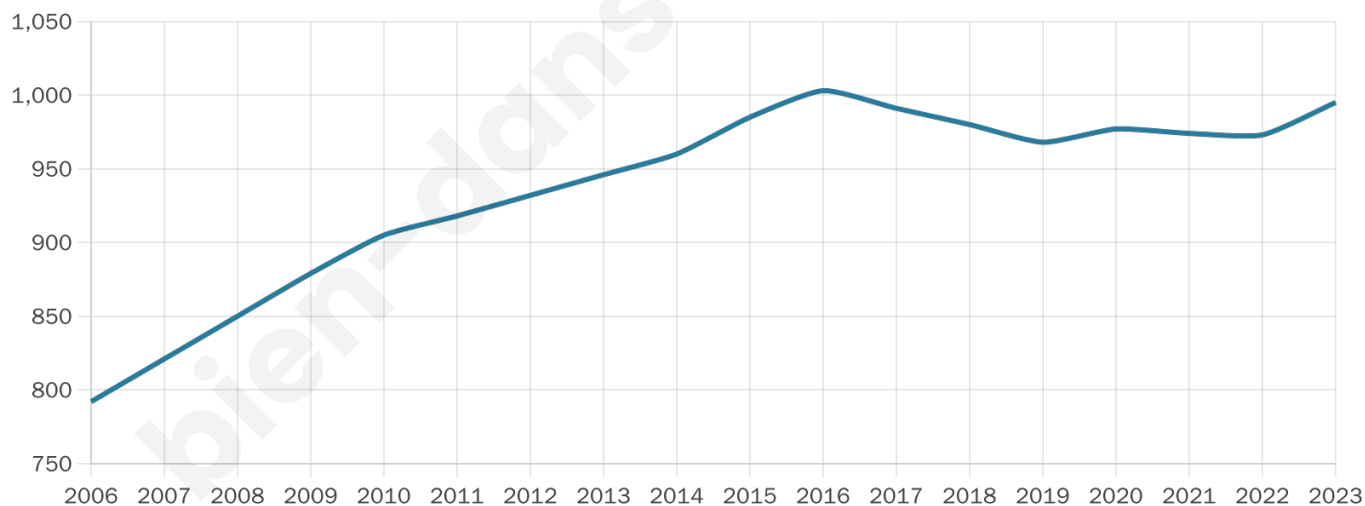
59 h/km²



Revenu moyen

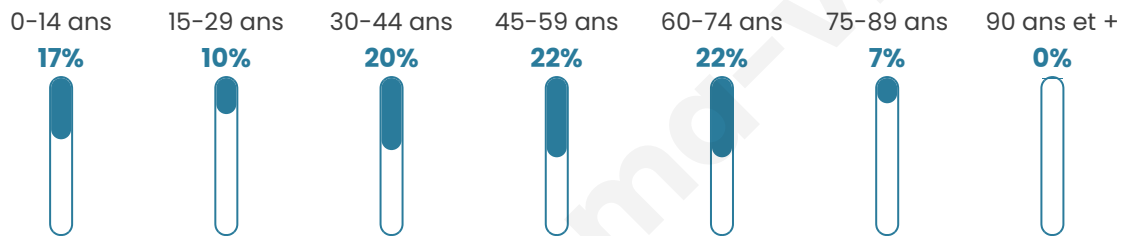
24 210 €/an

Evolution du nombre d'habitants

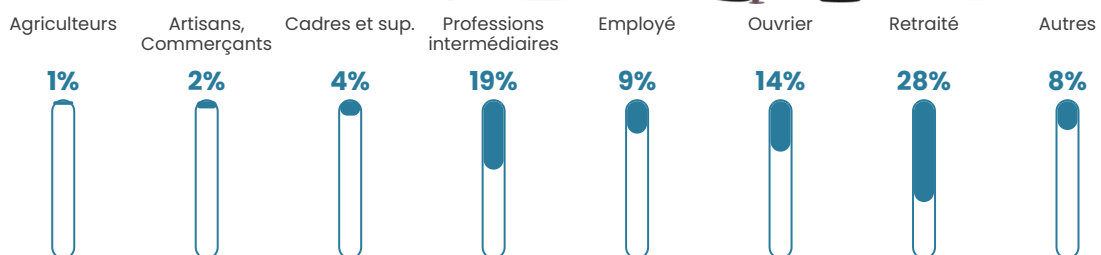


Sources : Institut national de la statistique et des études économiques (insee) selon Les dernières parutions officielles de 2024 portant sur les années 2020, 2021 et 2022.


Tranche d'âge




Activité professionnelle



Niveau de diplôme














Composition des ménages



Profils électoraux

Premier tour

	Marine LE PEN	27.85 %
	Emmanuel MACRON	27.68 %
	Jean-Luc MÉLENCHON	15.44 %
	Éric ZEMMOUR	8.56 %
	Yannick JADOT	4.53 %
	Jean LASSALLE	3.86 %
	Fabien ROUSSEL	3.69 %
	Valérie PÉCRESSÉ	3.19 %
	Nicolas DUPONT- AIGNAN	2.01 %
	Anne HIDALGO	1.85 %
	Nathalie ARTHAUD	0.67 %
	Philippe POUTOU	0.67 %



725 inscrits

Participation : 84.41%

Votes blancs : 2.45%

Votes nuls : 0.16%

Second tour

	Emmanuel MACRON	50,19 %
	Marine LE PEN	49,81 %

725 inscrits

Participation : 81.24%

Votes blancs : 9.17%

Votes nuls : 2.89%

Sécurité



Agressions physiques / sexuelles

0



Cambriolages

0



Vols / dégradations

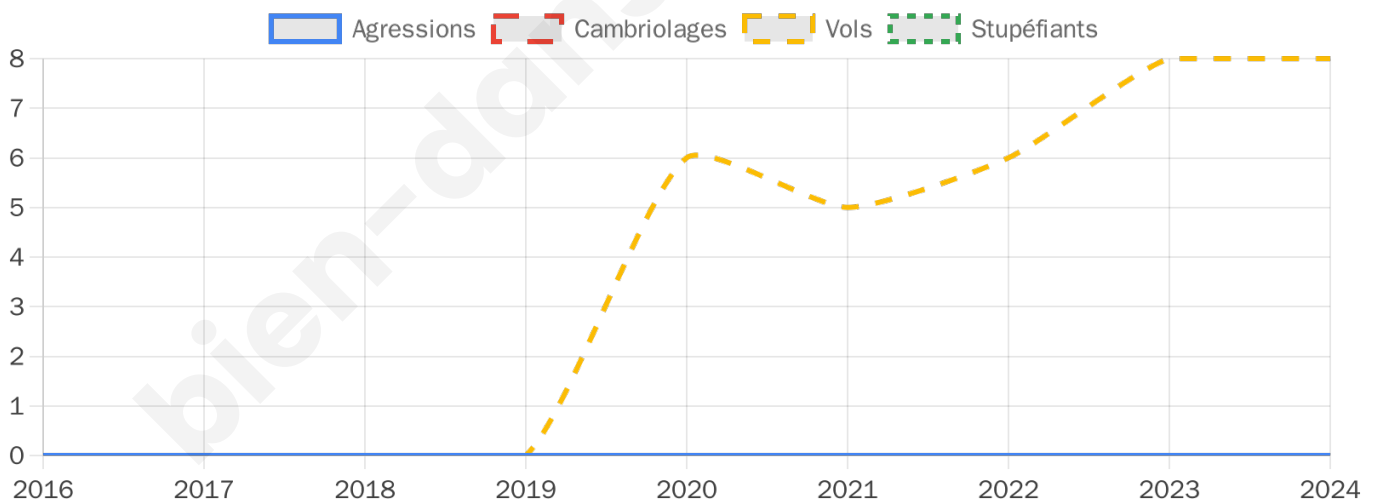
8



Stupéfiants

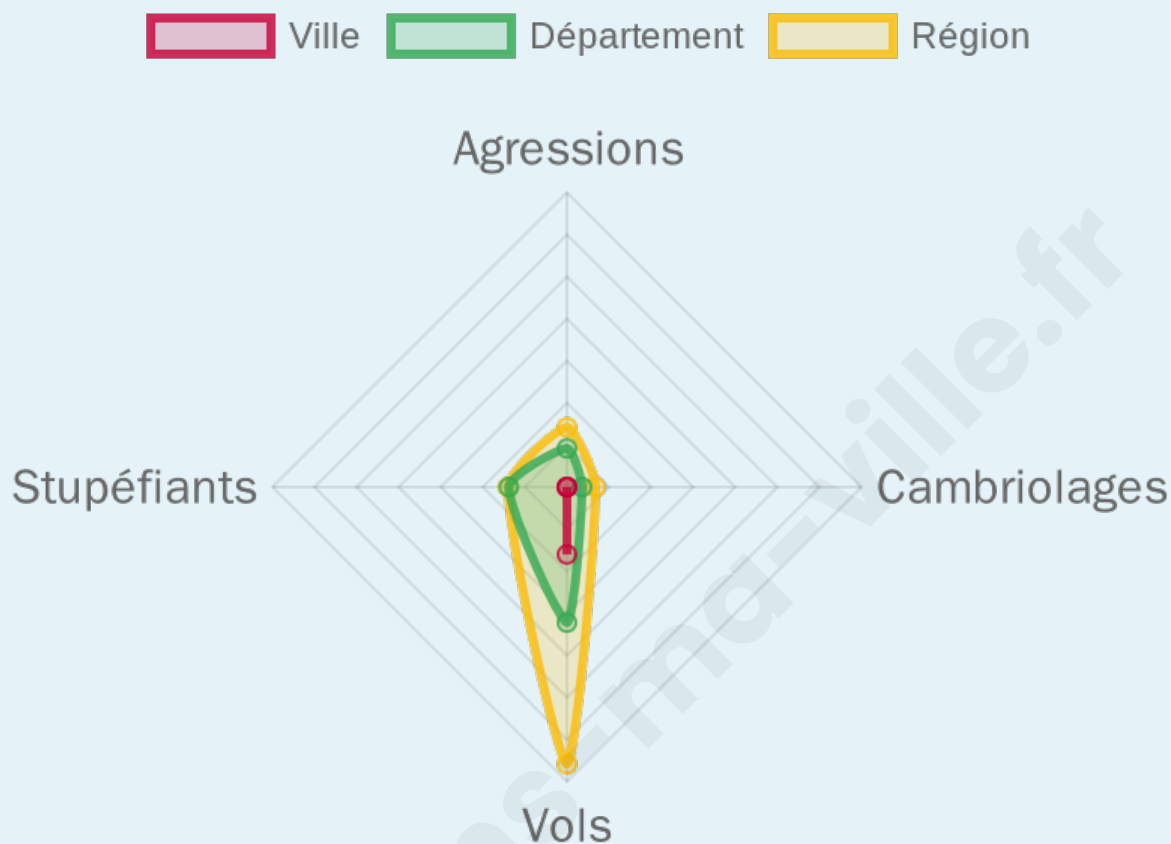
0

Evolution du nombre d'infractions



Pour comparer

(en proportion du nombre d'habitants)



Sources : Bases statistiques communale, départementale et régionale de la délinquance enregistrée par la police et la gendarmerie nationales selon les dernières parutions officielles de 2025 portant sur l'année 2024 ([data.gouv](https://data.gouv.fr)).

Agressions physiques / sexuelles : Violences sexuelles, coups et blessures volontaires intrafamiliaux, coups et blessures volontaires, autres coups, blessures volontaires et vols violents sans arme.

Cambriolages : Cambriolages de logements.

Vols : Vols avec armes, vols d'accessoires sur véhicules, vols dans les véhicules, vols de véhicules, vols sans violence contre des personnes, destructions, dégradations volontaires et escroqueries.

Stupéfiants : Trafic de stupéfiants dont (AFD) et usage de stupéfiants.

Services à la population



Commerce

Hypermarché	X <u>Vichy</u> 8km
Supermarché	X <u>Charmeil</u> 6km
Superette	1
Boulangerie	X <u>Escurolles</u> 4km
Boucherie	X <u>Saint-Pont</u> 3km
Restaurant	1
Garage	1
Station-service	X <u>Broût-Vernet</u> 6km
Banque	X <u>Bellerive-sur-Allier</u> 7km
La poste	1
Coiffeur	X <u>Cognat-Lyonne</u> 3km
Tabac	X <u>Broût-Vernet</u> 7km
Bars / discothèque	X <u>Escurolles</u> 4km
Bibliothèque	X <u>Bellerive-sur-Allier</u> 6km
Cinéma	X <u>Vichy</u> 8km
Vétérinaire	X <u>Bellerive-sur-Allier</u> 6km



Santé

Pharmacie	X <u>Vendat</u> 4km
Hôpital	X <u>Vichy</u> 8km
Laboratoire d'analyses médicales	X <u>Bellerive-sur-Allier</u> 7km
Etablissement pour handicapé	X <u>Bellerive-sur-Allier</u> 6km
EHPA	X <u>Vendat</u> 5km
Médecin	X <u>Escurolles</u> 4km
Dentiste	X <u>Escurolles</u> 4km
Chirurgien	X <u>Vichy</u> 8km
Dermatologue	X <u>Vichy</u> 8km
Anesthésiste	X <u>Vichy</u> 8km
Gastro-entérologue	X <u>Vichy</u> 8km
Gynécologue	X <u>Bellerive-sur-Allier</u> 8km
Cancérologue	X <u>Clermont-Ferrand</u> 42km
Neurologue	X <u>Vichy</u> 8km
Ophthalmologue	X <u>Vichy</u> 8km
ORL	X <u>Vichy</u> 8km
Cardiologue	X <u>Bellerive-sur-Allier</u> 8km
Pédiatre	X <u>Bellerive-sur-Allier</u> 7km
Pneumologue	X <u>Vichy</u> 8km
Psychologue	X <u>Vichy</u> 8km
Radiologue	X <u>Vichy</u> 8km
Rhumatologue	X <u>Vichy</u> 9km
Sage-femme	X <u>Vendat</u> 5km



Éducation

Crèche	X <u>Cognat-Lyonne</u> 2km
Ecole maternelle Public	X <u>Escurolles</u> 4km
Ecole maternelle Privé	X <u>Montbrison</u> 82km
Ecole primaire Public	1
Ecole primaire Privé	X <u>Broût-Vernet</u> 8km
Collège Public	X <u>Bellerive-sur-Allier</u> 7km
Collège Privé	X <u>Broût-Vernet</u> 8km
Lycée Public	X <u>Cusset</u> 9km
Lycée Privé	X <u>Vichy</u> 8km

Sources : Base Sirene des entreprises et de leurs établissements selon les dernières parutions officielles de 2025 portant sur l'année 2024 ([data.gouv](#)). Liste, localisation et tarifs des professionnels de santé selon les dernières parutions officielles de 2025 portant sur l'année 2024 ([opendatasoft](#)) et FINISS Extraction du Fichier des établissements selon les dernières parutions officielles de 2025 portant sur l'année 2024 ([data.gouv](#)). Adresse et géolocalisation des établissements d'enseignement du premier et second degrés selon les

bien-dans-ma-ville.fr

Villes autour de Espinasse-Vozelle

Ville	Habitants	Superficie	Pop densité	Pop active	Taux chômage	Revenu moyen	Prix immobilier
Vendat	2 292	16 km ²	143 h/km ²	43.9%	3.8%	25 300 €/an	1 060 €/m ²
Escurolles	804	13 km ²	62 h/km ²	45.9%	4.4%	21 420 €/an	1 149 €/m ²
Cognat-Lyonne	706	12 km ²	59 h/km ²	48.3%	2.4%	22 770 €/an	1 136 €/m ²
Saint-Pont	689	12 km ²	57 h/km ²	55%	3.2%	23 790 €/an	1 447 €/m ²
Serbannes	854	14 km ²	61 h/km ²	43.4%	3.3%	25 480 €/an	1 332 €/m ²
Monteignet-sur-l'Andelot	266	9 km ²	30 h/km ²	40.2%	3.4%	23 340 €/an	965 €/m ²
Broût-Vernet	1 217	31 km ²	39 h/km ²	43.6%	3.3%	21 530 €/an	717 €/m ²
Bellerive-sur-Allier (6 avis)	8 943	19 km ²	471 h/km ²	36.3%	5.4%	23 070 €/an	1 600 €/m ²
Brugheas (1 avis)	1 564	26 km ²	60 h/km ²	43.9%	2.9%	23 830 €/an	1 263 €/m ²
Charmeil (1 avis)	947	7 km ²	135 h/km ²	43%	3.7%	24 160 €/an	1 582 €/m ²
Le Mayet-d'École	304	6 km ²	51 h/km ²	40.1%	4.6%	21 340 €/an	963 €/m ²
Charmes	369	8 km ²	46 h/km ²	51.5%	3%	22 170 €/an	1 601 €/m ²
Saulzet	396	9 km ²	44 h/km ²	44.2%	2.3%	23 130 €/an	1 495 €/m ²
Vichy (101 avis)	25 115	5 km ²	5 023 h/km ²	36%	7.7%	20 190 €/an	1 427 €/m ²
Biozat (1 avis)	933	16 km ²	58 h/km ²	47.7%	3.3%	22 480 €/an	1 010 €/m ²

bien-dans-ma-ville.fr



Vous aimez votre ville ? Notez-la !

Et faites-nous part de vos remarques constructives



Avec

BIEN dans ma **VILLE** 