



Version web

Ville de Espéraza

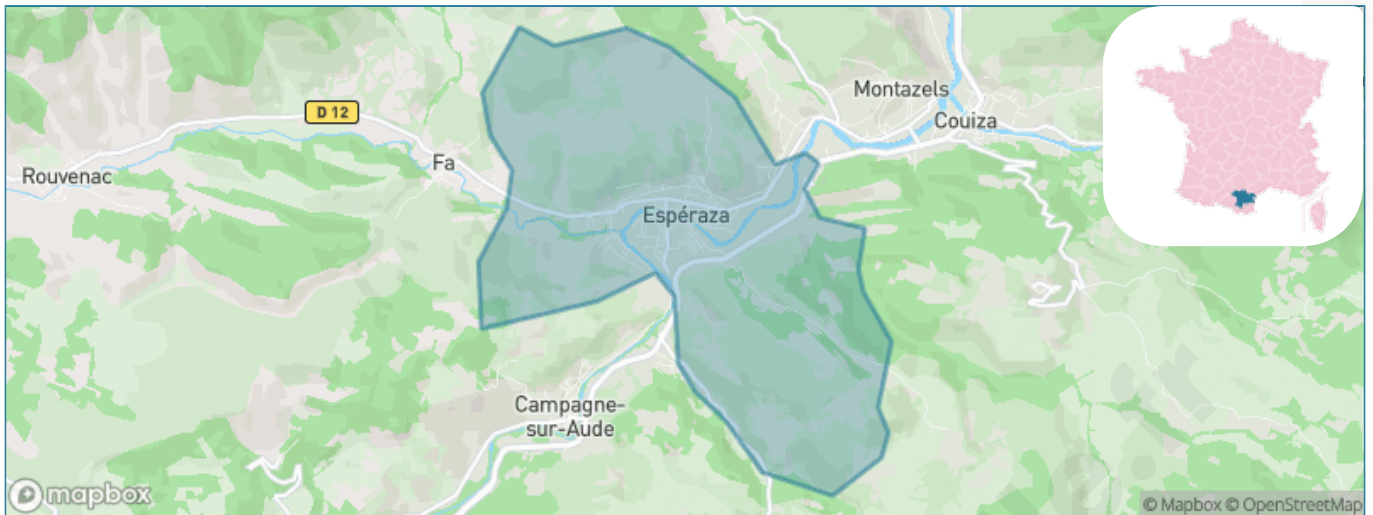
Présenté par

BIEN dans
ma **VILLE** 

Sommaire

Situation géographique	3
Statistiques sur la population	4
Evolution du nombre d'habitants	4
Tranche d'âge	5
0-14 ans	5
15-29 ans	5
30-44 ans	5
45-59 ans	5
60-74 ans	5
75-89 ans	5
90 ans et +	5
Activité professionnelle	5
Agriculteurs	5
Artisans, Commerçants	5
Cadres et sup.	5
Professions intermédiaires	5
Employé	5
Ouvrier	5
Retraité	5
Autres	5
Niveau de diplôme	6
Sans diplôme ou CEP	6
Brevet, BEPC, DNB	6
CAP-BEP ou équivalent	6
BAC ou équivalent	6
BAC+2	6
BAC+3 ou +4	6
BAC+5 ou plus	6
Composition des ménages	6
Couple sans enfant	6
Couple avec enfant(s)	6
Famille monoparentale	6
Colocation / Autre	6
Personnes seules	6
Profil électoraux	7
Premier tour	7
Sécurité	8
Evolution du nombre d'infractions	8
Pour comparer	9
Services à la population	10
Commerce	10
Éducation	10
Villes autour de Espéraza	11
Avis sur la ville de Espéraza	12
Moyenne par critère	12
Villes autour de Espéraza	12
Répartition des avis par note	12
Répartition des avis par note	12

Situation géographique



i Informations clés

- **Région** : Occitanie
- **Département** : Aude
- **Code postal** : 11260
- **Superficie** : 10 km²



Statistiques sur la population



Nombre d'habitants

1 774



Age moyen

53 ans



Pop active

32.1%



Taux chômage

14.5%



Pop densité

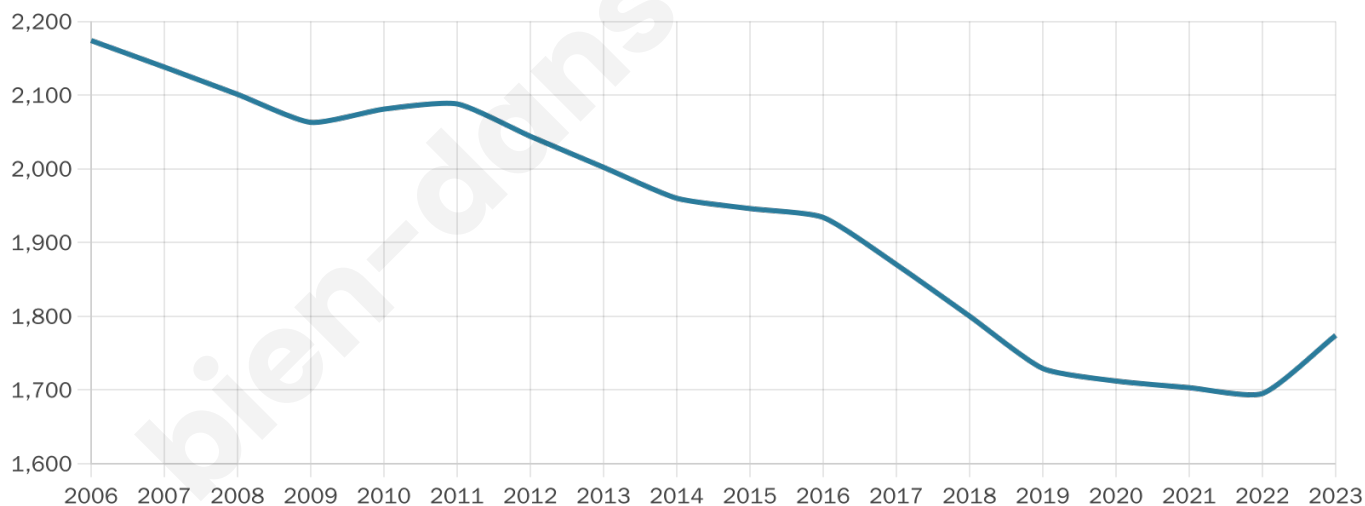
177 h/km²



Revenu moyen

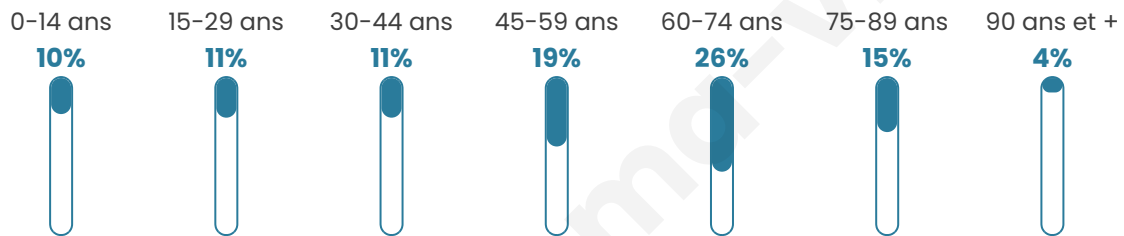
17 820 €/an

Evolution du nombre d'habitants

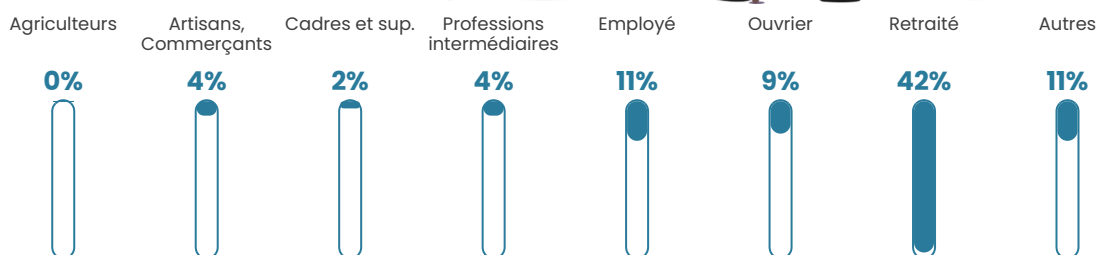


Sources : Institut national de la statistique et des études économiques (insee) selon Les dernières parutions officielles de 2024 portant sur les années 2020, 2021 et 2022.


Tranche d'âge




Activité professionnelle



Niveau de diplôme















Composition des ménages





Profils électoraux

Premier tour

	Marine LE PEN	27.85 %
	Jean-Luc MÉLENCHON	27.43 %
	Emmanuel MACRON	15.53 %
	Jean LASSALLE	8.39 %
	Éric ZEMMOUR	7.04 %
	Nicolas DUPONT-AIGNAN	3.21 %
	Fabien ROUSSEL	2.80 %
	Valérie PÉCRESSE	2.80 %
	Yannick JADOT	2.07 %
	Anne HIDALGO	1.66 %
	Philippe POUTOU	0.72 %
	Nathalie ARTHAUD	0.52 %

Second tour

	Emmanuel MACRON	41,23 %
	Marine LE PEN	58,77 %

1 345 inscrits

Participation : 71%

Votes blancs : 8.17%

Votes nuls : 4.71%

1 348 inscrits

Participation : 72.55%

Votes blancs : 0.82%

Votes nuls : 0.41%

Sécurité



Agressions physiques / sexuelles

0



Cambriolages

0



Vols / dégradations

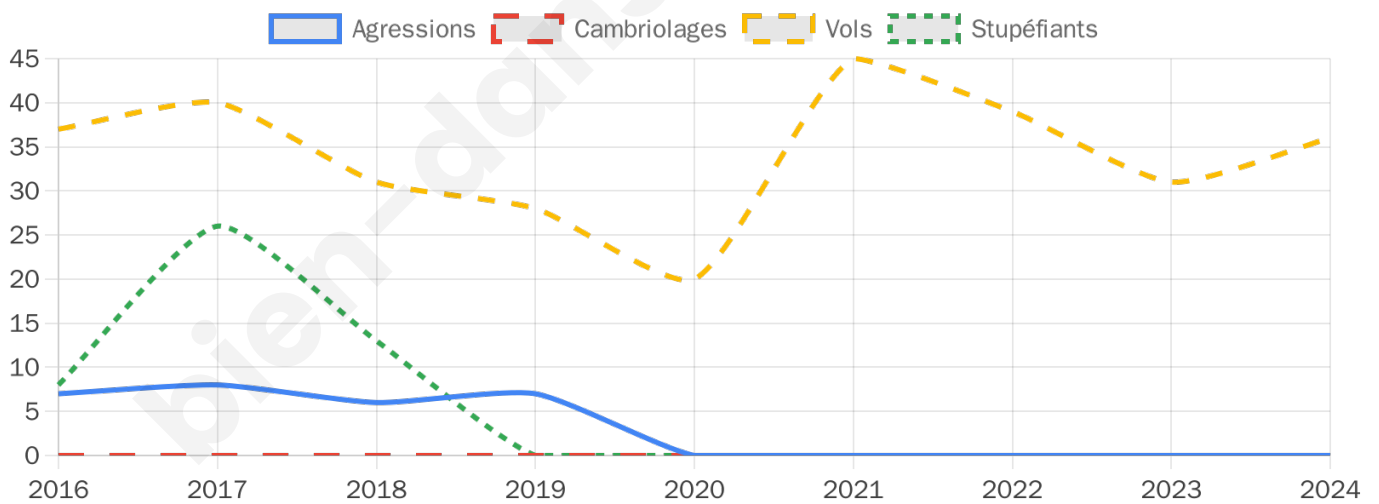
36



Stupéfiants

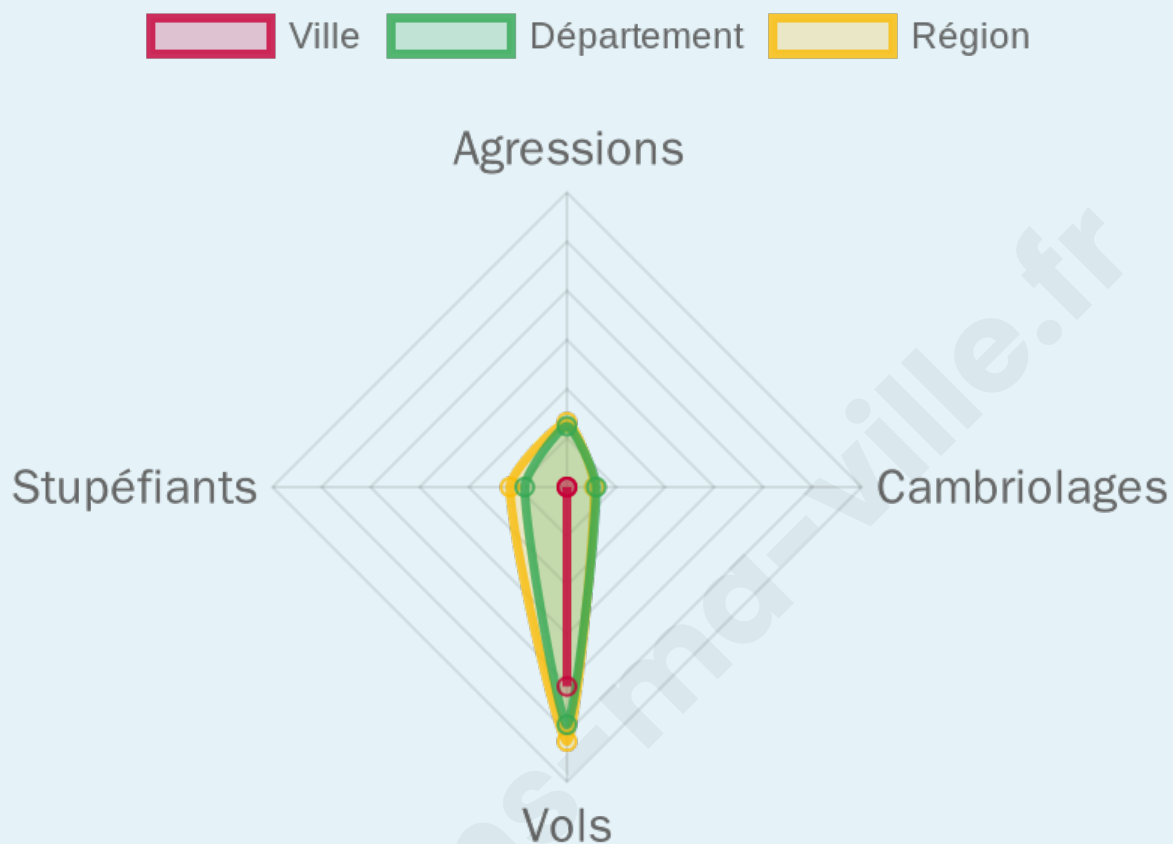
0

Evolution du nombre d'infractions



Pour comparer

(en proportion du nombre d'habitants)



Sources : Bases statistiques communale, départementale et régionale de la délinquance enregistrée par la police et la gendarmerie nationales selon les dernières parutions officielles de 2025 portant sur l'année 2024 (data.gouv.fr).

Agressions physiques / sexuelles : Violences sexuelles, coups et blessures volontaires intrafamiliaux, coups et blessures volontaires, autres coups, blessures volontaires et vols violents sans arme.

Cambriolages : Cambriolages de logements.

Vols : Vols avec armes, vols d'accessoires sur véhicules, vols dans les véhicules, vols de véhicules, vols sans violence contre des personnes, destructions, dégradations volontaires et escroqueries.

Stupéfiants : Trafic de stupéfiants dont (AFD) et usage de stupéfiants.

Services à la population



Commerce

Hypermarché	X Limoux 16km
Supermarché	2
Superette	X Couiza 2km
Boulangerie	2
Boucherie	1
Restaurant	4
Garage	1
Station-service	1
Banque	3
La poste	1
Coiffeur	3
Tabac	X Couiza 3km
Bars / discothèque	4
Bibliothèque	X Montazels 3km
Cinéma	X Couiza 3km
Vétérinaire	X Couiza 3km



Santé

Pharmacie	2
Hôpital	X Quillan 6km
Laboratoire d'analyses médicales	X Quillan 7km
Etablissement pour handicapé	X Limoux 13km
EHPA	1
Médecin	X Couiza 3km
Dentiste	1
Chirurgien	1
Dermatologue	X Carcassonne 33km
Anesthésiste	X Carcassonne 32km
Gastro-entérologue	X Laure-Minervois 45km
Gynécologue	X Saint-Paul-de-Fenouillet 27km
Cancérologue	X Perpignan 59km
Neurologue	X Carcassonne 33km
Ophtalmologue	X Limoux 14km
ORL	X Malves-en-Minervois 40km
Cardiologue	X Limoux 14km
Pédiatre	X Carcassonne 33km
Pneumologue	X Lagarde 26km
Psychologue	X Limoux 15km
Radiologue	X Quillan 6km
Rhumatologue	X Carcassonne 33km
Sage-femme	X Couiza 4km



Éducation

Crèche	X Quillan 7km
Ecole maternelle Public	1
Ecole maternelle Privé	X Perpignan 60km
Ecole primaire Public	1
Ecole primaire Privé	X Quillan 7km
Collège Public	X Couiza 3km
Collège Privé	X Quillan 6km
Lycée Public	X Quillan 7km
Lycée Privé	X Limoux 14km

Sources : Base Sirene des entreprises et de leurs établissements selon les dernières parutions officielles de 2025 portant sur l'année 2024 ([data.gouv](#)). Liste, localisation et tarifs des professionnels de santé selon les dernières parutions officielles de 2025 portant sur l'année 2024 ([opendatasoft](#)) et FINISS Extraction du Fichier des établissements selon les dernières parutions officielles de 2025 portant sur l'année 2024 ([data.gouv](#)). Adresse et géolocalisation des établissements d'enseignement du premier et second degrés selon les dernières parutions officielles de 2025 portant sur l'année 2024 ([data.education.gouv](#))



Villes autour de Espéraza

Ville	Habitants	Superficie	Pop densité	Pop active	Taux chômage	Revenu moyen	Prix immobilier
Val-du-Faby	580	23 km ²	25 h/km ²	38.6%	8.4%	17 010 €/an	1 048 €/m ²
Campagne-sur-Aude (1 avis)	618	6 km ²	103 h/km ²	38.7%	10.7%	19 030 €/an	684 €/m ²
Antugnac	291	9 km ²	32 h/km ²	38.1%	5.8%	20 310 €/an	1 578 €/m ²
Couiza (1 avis)	1 132	6 km ²	189 h/km ²	32.1%	5.4%	18 500 €/an	874 €/m ²
Montazels (9 avis)	528	4 km ²	132 h/km ²	40.3%	4.7%	21 150 €/an	1 273 €/m ²
Saint-Ferriol	118	9 km ²	13 h/km ²	43.2%	13.6%	19 240 €/an	538 €/m ²
Rennes-le-Château	89	14 km ²	6 h/km ²	47.2%	7.9%	NC	978 €/m ²
Granès	118	5 km ²	24 h/km ²	37.3%	6.8%	18 930 €/an	1 079 €/m ²
La Serpent	92	9 km ²	10 h/km ²	40.2%	7.6%	NC	1 379 €/m ²
Luc-sur-Aude	257	7 km ²	37 h/km ²	34.2%	5.1%	19 590 €/an	1 132 €/m ²
Coustaussa	50	4 km ²	13 h/km ²	46%	10%	NC	1 944 €/m ²
Festes-et-Saint-André	185	18 km ²	10 h/km ²	49.7%	12.4%	15 210 €/an	1 555 €/m ²
Bouriège	151	10 km ²	15 h/km ²	45.7%	7.3%	19 150 €/an	1 136 €/m ²
Saint-Just-et-le-Bézu	50	13 km ²	4 h/km ²	58%	12%	NC	NC
Roquetaillade-et-Conilhac	265	15 km ²	18 h/km ²	39.2%	2.6%	21 620 €/an	1 772 €/m ²

Avis sur la ville de Espéraza



Moyenne par critère



Villes autour de Espéraza

Ville	Note globale	Sécurité	Éducation	Sport Loisir	Environnement	Vie pratique
Val-du-Faby	-	-	-	-	-	-
Campagne-sur-Aude (1 avis)	2.4	3.0	3.0	3.0	3.0	0.0
Antugnac	-	-	-	-	-	-
Couiza (1 avis)	4.0	5.0	4.0	4.0	4.0	3.0
Montazels (9 avis)	2.5	4.3	1.1	1.8	4.2	1.0
Saint-Ferriol	-	-	-	-	-	-
Rennes-le-Château	-	-	-	-	-	-
Granès	-	-	-	-	-	-
La Serpent	-	-	-	-	-	-
Luc-sur-Aude	-	-	-	-	-	-
Coustaussa	-	-	-	-	-	-
Festes-et-Saint-André	-	-	-	-	-	-
Bouriège	-	-	-	-	-	-
Saint-Just-et-le-Bézu	-	-	-	-	-	-
Roquetaillade-et-Conilhac	-	-	-	-	-	-



Vous aimez votre ville ? Notez-la !

Et faites-nous part de vos remarques constructives



Avec

BIEN dans ma **VILLE** 