



Version web

# Ville de Espèche

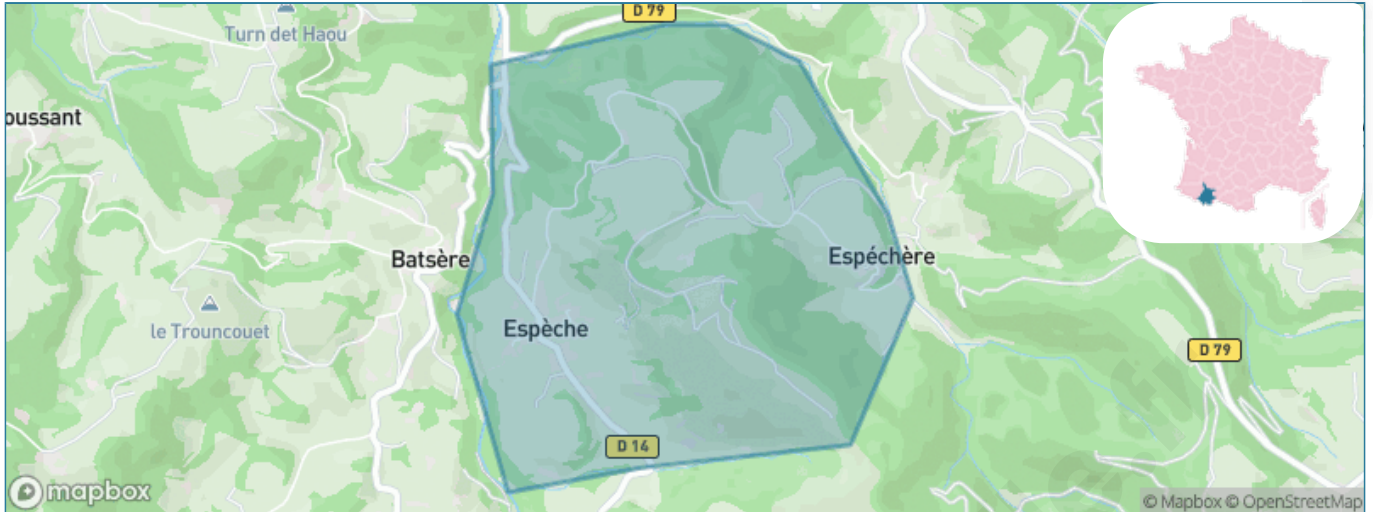
Présenté par

**BIEN** dans  
ma **VILLE** 

# Sommaire

Situation géographique .....	3
Statistiques sur la population .....	4
Evolution du nombre d'habitants .....	4
Tranche d'âge .....	5
0-14 ans .....	5
15-29 ans .....	5
30-44 ans .....	5
45-59 ans .....	5
60-74 ans .....	5
75-89 ans .....	5
90 ans et + .....	5
Activité professionnelle .....	5
Agriculteurs .....	5
Artisans, Commerçants .....	5
Cadres et sup. ....	5
Professions intermédiaires .....	5
Employé .....	5
Ouvrier .....	5
Retraité .....	5
Autres .....	5
Niveau de diplôme .....	6
Sans diplôme ou CEP .....	6
Brevet, BEPC, DNB .....	6
CAP-BEP ou équivalent .....	6
BAC ou équivalent .....	6
BAC+2 .....	6
BAC+3 ou +4 .....	6
BAC+5 ou plus .....	6
Composition des ménages .....	6
Couple sans enfant .....	6
Couple avec enfant(s) .....	6
Famille monoparentale .....	6
Colocation / Autre .....	6
Personnes seules .....	6
Profils électoraux .....	7
Premier tour .....	7
Sécurité .....	8
Evolution du nombre d'infractions .....	8
Pour comparer .....	9
Services à la population .....	10
Commerce .....	10
Éducation .....	10
Villes autour de Espèche .....	11

# Situation géographique



## i Informations clés

- **Région** : Occitanie
- **Département** : Hautes-Pyrénées
- **Code postal** : 65130
- **Superficie** : 2 km<sup>2</sup>



# Statistiques sur la population



Nombre d'habitants

**42**



Age moyen

**41 ans**



Pop active

**61.9%**



Taux chômage

**0%**



Pop densité

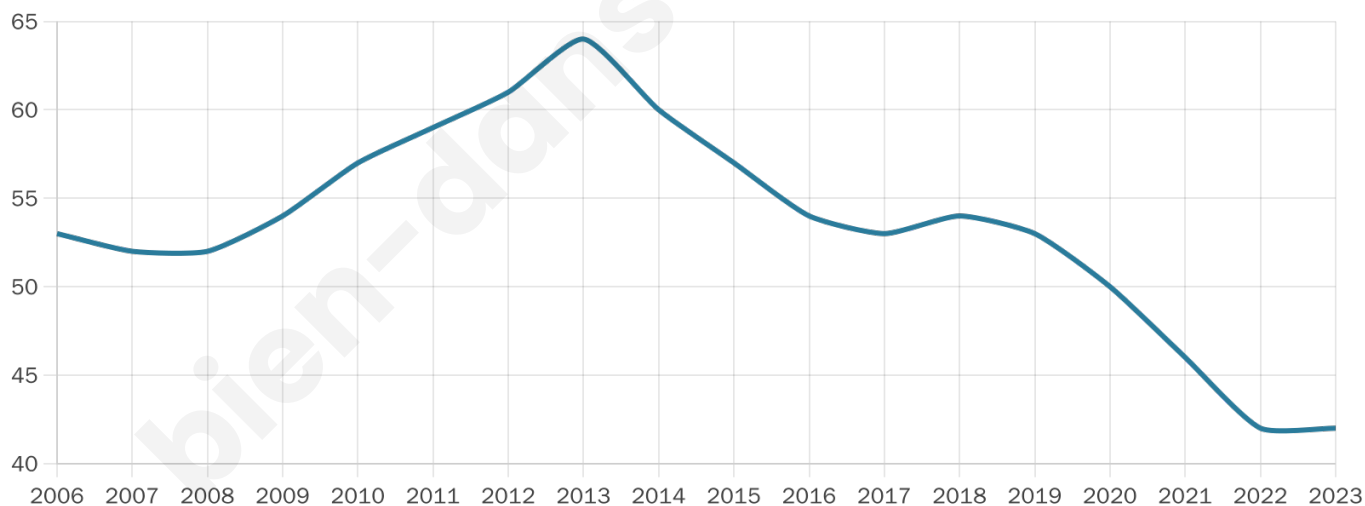
**21 h/km<sup>2</sup>**



Revenu moyen

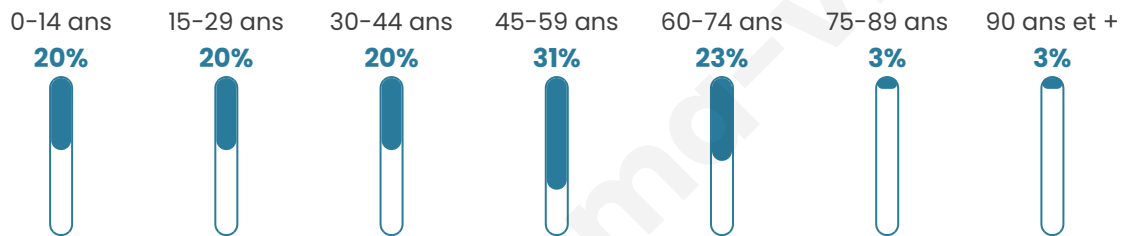
**NC**

## Evolution du nombre d'habitants

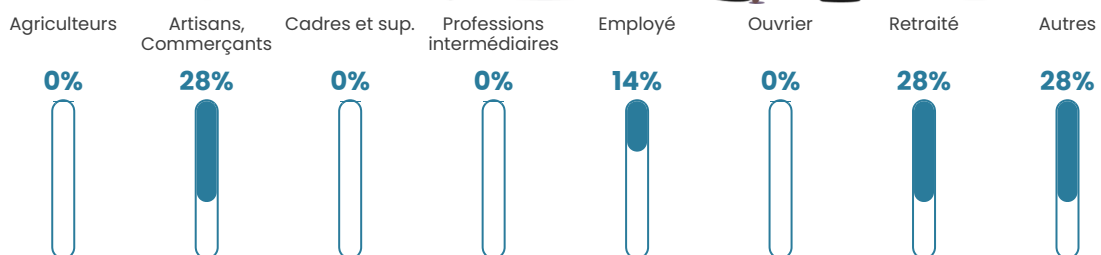


Sources : Institut national de la statistique et des études économiques (insee) selon Les dernières parutions officielles de 2024 portant sur les années 2020, 2021 et 2022.


## Tranche d'âge




## Activité professionnelle



## Niveau de diplôme















## Composition des ménages



# Profils électoraux

## Premier tour

	Jean-Luc MÉLENCHON	29.03 %
	Jean LASSALLE	16.13 %
	Marine LE PEN	16.13 %
	Nicolas DUPONT- AIGNAN	16.13 %
	Emmanuel MACRON	6.45 %
	Nathalie ARTHAUD	3.23 %
	Éric ZEMMOUR	3.23 %
	Anne HIDALGO	3.23 %
	Yannick JADOT	3.23 %
	Philippe POUTOU	3.23 %
	Fabien ROUSSEL	0.00 %
	Valérie PÉCRESSÉ	0.00 %



### 41 inscrits

Participation : 78.05%

Votes blancs : 3.13%

Votes nuls : 0.00%

## Second tour

	Emmanuel MACRON	40,91 %
	Marine LE PEN	59,09 %

### 41 inscrits

Participation : 75.61%

Votes blancs : 22.58%

Votes nuls : 6.45%

# Sécurité



Agressions physiques / sexuelles

0



Cambriolages

0



Vols / dégradations

0



Stupéfiants

0

## Evolution du nombre d'infractions



## Pour comparer

(en proportion du nombre d'habitants)



Sources : Bases statistiques communale, départementale et régionale de la délinquance enregistrée par la police et la gendarmerie nationales selon les dernières parutions officielles de 2025 portant sur l'année 2024 ([data.gouv](https://data.gouv.fr)).

Agressions physiques / sexuelles : Violences sexuelles, coups et blessures volontaires intrafamiliaux, coups et blessures volontaires, autres coups, blessures volontaires et vols violents sans arme.

Cambriolages : Cambriolages de logements.

Vols : Vols avec armes, vols d'accessoires sur véhicules, vols dans les véhicules, vols de véhicules, vols sans violence contre des personnes, destructions, dégradations volontaires et escroqueries.

Stupéfiants : Trafic de stupéfiants dont (AFD) et usage de stupéfiants.

# Services à la population



## Commerce

Hypermarché	X <a href="#">Pouzac</a> 13km
Supermarché	X <a href="#">Lannemezan</a> 9km
Superette	X <a href="#">Hèches</a> 7km
Boulangerie	X <a href="#">Sarlabous</a> 4km
Boucherie	X <a href="#">Lannemezan</a> 11km
Restaurant	X <a href="#">Esparros</a> 3km
Garage	X <a href="#">Esparros</a> 3km
Station-service	X <a href="#">Capvern</a> 6km
Banque	X <a href="#">Lannemezan</a> 11km
La poste	X <a href="#">Avezac-Prat-Lahitte</a> 4km
Coiffeur	X <a href="#">Avezac-Prat-Lahitte</a> 4km
Tabac	X <a href="#">Lannemezan</a> 11km
Bars / discothèque	X <a href="#">Laborde</a> 2km
Bibliothèque	X <a href="#">Campan</a> 11km
Cinéma	X <a href="#">Lannemezan</a> 10km
Vétérinaire	X <a href="#">Montoussé</a> 10km



## Santé

Pharmacie	X <a href="#">Capvern</a> 6km
Hôpital	X <a href="#">Lannemezan</a> 12km
Laboratoire d'analyses médicales	X <a href="#">Lannemezan</a> 10km
Etablissement pour handicapé	X <a href="#">Campan</a> 11km
EHPA	X <a href="#">Bourg-de-Bigorre</a> 6km
Médecin	X <a href="#">La Barthe-de-Neste</a> 7km
Dentiste	X <a href="#">Lannemezan</a> 9km
Chirurgien	X <a href="#">Lannemezan</a> 11km
Dermatologue	X <a href="#">Tarbes</a> 27km
Anesthésiste	X <a href="#">Tarbes</a> 27km
Gastro-entérologue	X <a href="#">Tarbes</a> 26km
Gynécologue	X <a href="#">Tarbes</a> 27km
Cancérologue	X <a href="#">Tarbes</a> 27km
Neurologue	X <a href="#">Tarbes</a> 27km
Ophtalmologue	X <a href="#">Lannemezan</a> 9km
ORL	X <a href="#">Tarbes</a> 27km
Cardiologue	X <a href="#">Saint-Plancard</a> 26km
Pédiatre	X <a href="#">Tarbes</a> 26km
Pneumologue	X <a href="#">Saint-Plancard</a> 26km
Psychologue	X <a href="#">Bagnères-de-Bigorre</a> 13km
Radiologue	X <a href="#">Lannemezan</a> 9km
Rhumatologue	X <a href="#">Tarbes</a> 27km
Sage-femme	X <a href="#">Bagnères-de-Bigorre</a> 13km



## Éducation

Crèche	X <a href="#">Tilhouse</a> 4km
Ecole maternelle Public	X <a href="#">Lutilhous</a> 9km
Ecole maternelle Privé	X <a href="#">Plaisance-du-Touch</a> 99km
Ecole primaire Public	X <a href="#">Laborde</a> 2km
Ecole primaire Privé	X <a href="#">Benqué-Molère</a> 5km
Collège Public	X <a href="#">Lannemezan</a> 12km
Collège Privé	X <a href="#">Benqué-Molère</a> 5km
Lycée Public	X <a href="#">Lannemezan</a> 11km
Lycée Privé	X <a href="#">Monléon-Magnoac</a> 25km

Sources : Base Sirene des entreprises et de leurs établissements selon les dernières parutions officielles de 2025 portant sur l'année 2024 ([data.gouv](#)). Liste, localisation et tarifs des professionnels de santé selon les dernières parutions officielles de 2025 portant sur l'année 2024 ([opendatasoft](#)) et FINISS Extraction du Fichier des établissements selon les dernières parutions officielles de 2025 portant sur l'année 2024 ([data.gouv](#)). Adresse et géolocalisation des établissements d'enseignement du premier et second degrés selon les dernières parutions officielles de 2025 portant sur l'année 2024 ([data.education.gouv](#))

## Villes autour de Espèche

Ville	Habitants	Superficie	Pop densité	Pop active	Taux chômage	Revenu moyen	Prix immobilier
Lomné	39	2 km <sup>2</sup>	20 h/km <sup>2</sup>	35.9%	2.6%	NC	1 040 €/m <sup>2</sup>
Laborde	83	1 km <sup>2</sup>	83 h/km <sup>2</sup>	39.8%	3.6%	NC	1 968 €/m <sup>2</sup>
Batsère	42	2 km <sup>2</sup>	21 h/km <sup>2</sup>	31%	0%	NC	1 845 €/m <sup>2</sup>
Esparrós	165	32 km <sup>2</sup>	5 h/km <sup>2</sup>	40.6%	3%	17 930 €/an	2 481 €/m <sup>2</sup>
Bulan	58	3 km <sup>2</sup>	19 h/km <sup>2</sup>	39.7%	1.7%	NC	2 157 €/m <sup>2</sup>
Arrodets	23	1 km <sup>2</sup>	23 h/km <sup>2</sup>	34.8%	0%	NC	2 015 €/m <sup>2</sup>
Escots	39	4 km <sup>2</sup>	10 h/km <sup>2</sup>	35.9%	10.3%	NC	384 €/m <sup>2</sup>
Avezac-Prat-Lahitte	581	17 km <sup>2</sup>	34 h/km <sup>2</sup>	47.8%	3.4%	21 780 €/an	881 €/m <sup>2</sup>
Tilhouse	225	6 km <sup>2</sup>	38 h/km <sup>2</sup>	40%	3.6%	25 310 €/an	1 440 €/m <sup>2</sup>
Sarlabous	79	3 km <sup>2</sup>	26 h/km <sup>2</sup>	43%	3.8%	NC	1 623 €/m <sup>2</sup>
Asque	123	15 km <sup>2</sup>	8 h/km <sup>2</sup>	39%	10.6%	22 000 €/an	1 608 €/m <sup>2</sup>
Fréchendets	36	2 km <sup>2</sup>	18 h/km <sup>2</sup>	36.1%	5.6%	NC	1 000 €/m <sup>2</sup>
Labastide	147	5 km <sup>2</sup>	29 h/km <sup>2</sup>	52.4%	5.4%	20 320 €/an	2 644 €/m <sup>2</sup>
Benqué-Molère	140	3 km <sup>2</sup>	47 h/km <sup>2</sup>	47.1%	6.4%	24 340 €/an	1 750 €/m <sup>2</sup>
Marsas	64	2 km <sup>2</sup>	32 h/km <sup>2</sup>	37.5%	10.9%	NC	1 343 €/m <sup>2</sup>

bien-dans-ma-ville.fr



# Vous aimez votre ville ? Notez-la !

Et faites-nous part de vos remarques constructives



Avec

**BIEN** dans  
ma **VILLE** 