



Version web

# Ville de Espas

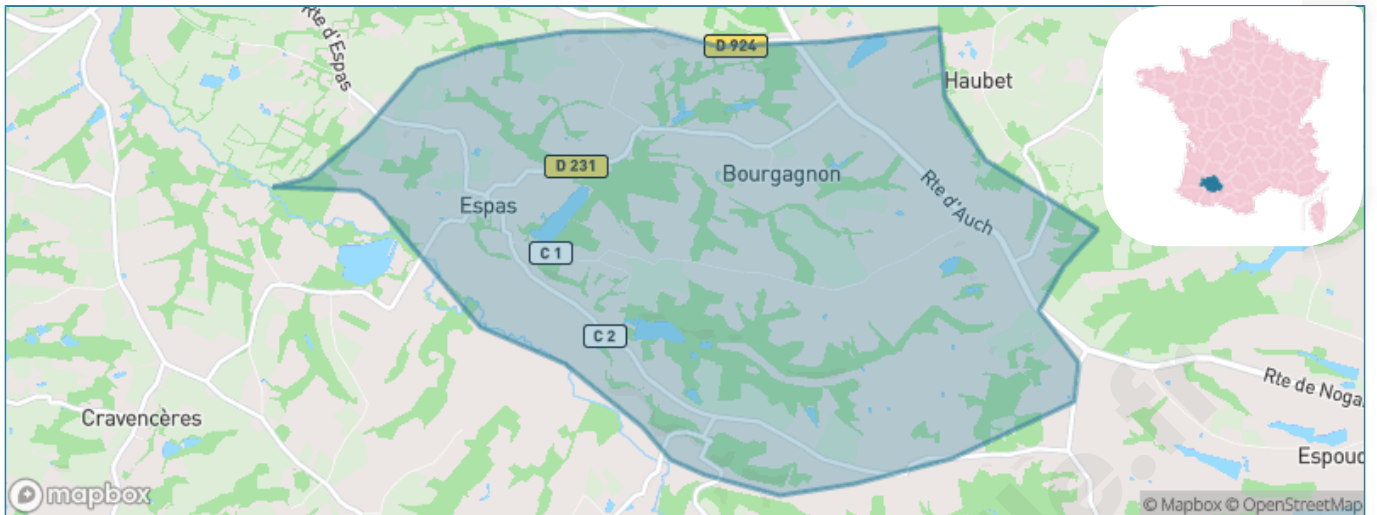
Présenté par

**BIEN** dans  
ma **VILLE** 

# Sommaire

Situation géographique .....	3
Statistiques sur la population .....	4
Evolution du nombre d'habitants .....	4
Tranche d'âge .....	5
0-14 ans .....	5
15-29 ans .....	5
30-44 ans .....	5
45-59 ans .....	5
60-74 ans .....	5
75-89 ans .....	5
90 ans et + .....	5
Activité professionnelle .....	5
Agriculteurs .....	5
Artisans, Commerçants .....	5
Cadres et sup. ....	5
Professions intermédiaires .....	5
Employé .....	5
Ouvrier .....	5
Retraité .....	5
Autres .....	5
Niveau de diplôme .....	6
Sans diplôme ou CEP .....	6
Brevet, BEPC, DNB .....	6
CAP-BEP ou équivalent .....	6
BAC ou équivalent .....	6
BAC+2 .....	6
BAC+3 ou +4 .....	6
BAC+5 ou plus .....	6
Composition des ménages .....	6
Couple sans enfant .....	6
Couple avec enfant(s) .....	6
Famille monoparentale .....	6
Colocation / Autre .....	6
Personnes seules .....	6
Profils électoraux .....	7
Premier tour .....	7
Sécurité .....	8
Evolution du nombre d'infractions .....	8
Pour comparer .....	9
Services à la population .....	10
Commerce .....	10
Éducation .....	10
Villes autour de Espas .....	11

# Situation géographique



## i Informations clés

- **Région** : Occitanie
- **Département** : Gers
- **Code postal** : 32370
- **Superficie** : 15 km<sup>2</sup>



# Statistiques sur la population



Nombre d'habitants

**136**



Age moyen

**52 ans**



Pop active

**37.5%**



Taux chômage

**13.8%**



Pop densité

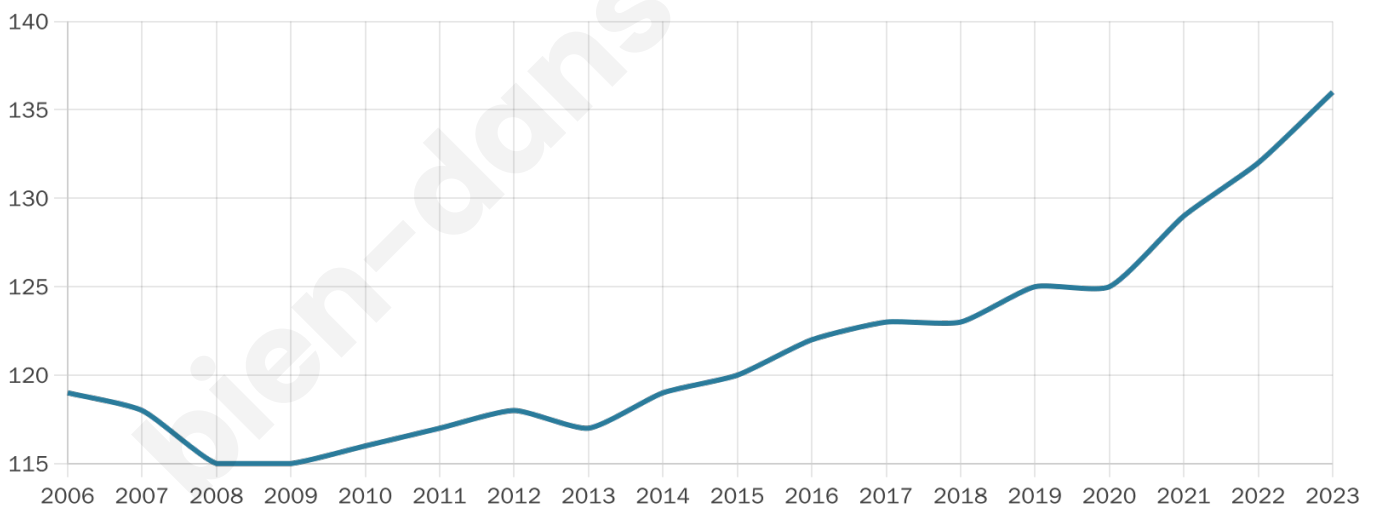
**9 h/km<sup>2</sup>**



Revenu moyen

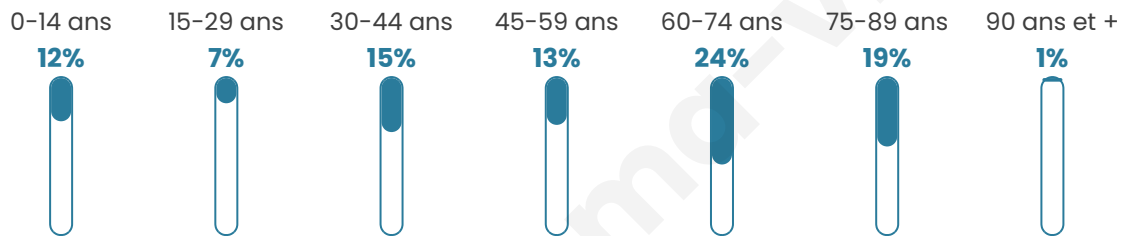
**21 950 €/an**

## Evolution du nombre d'habitants

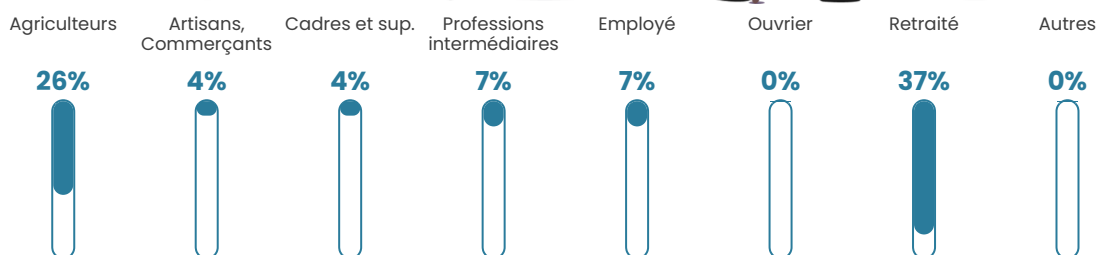


Sources : Institut national de la statistique et des études économiques (insee) selon Les dernières parutions officielles de 2024 portant sur les années 2020, 2021 et 2022.


## Tranche d'âge




## Activité professionnelle



## Niveau de diplôme















## Composition des ménages





# Profils électoraux

## Premier tour

	Emmanuel MACRON	27.38 %
	Marine LE PEN	19.05 %
	Jean-Luc MÉLENCHON	15.48 %
	Anne HIDALGO	14.29 %
	Jean LASSALLE	8.33 %
	Éric ZEMMOUR	5.95 %
	Nicolas DUPONT-AIGNAN	3.57 %
	Fabien ROUSSEL	2.38 %
	Nathalie ARTHAUD	1.19 %
	Valérie PÉCRESSE	1.19 %
	Philippe POUTOU	1.19 %
	Yannick JADOT	0.00 %

## Second tour

	Emmanuel MACRON	54,55 %
	Marine LE PEN	45,45 %

### 110 inscrits

Participation : 78.18%

Votes blancs : 16.28%

Votes nuls : 6.98%

### 110 inscrits

Participation : 76.36%

Votes blancs : 0.00%

Votes nuls : 0.00%

# Sécurité



Agressions physiques / sexuelles

0



Cambriolages

0



Vols / dégradations

0



Stupéfiants

0

## Evolution du nombre d'infractions



## Pour comparer

(en proportion du nombre d'habitants)



Sources : Bases statistiques communale, départementale et régionale de la délinquance enregistrée par la police et la gendarmerie nationales selon les dernières parutions officielles de 2025 portant sur l'année 2024 ([data.gouv](https://data.gouv.fr)).

Agressions physiques / sexuelles : Violences sexuelles, coups et blessures volontaires intrafamiliaux, coups et blessures volontaires, autres coups, blessures volontaires et vols violents sans arme.

Cambriolages : Cambriolages de logements.

Vols : Vols avec armes, vols d'accessoires sur véhicules, vols dans les véhicules, vols de véhicules, vols sans violence contre des personnes, destructions, dégradations volontaires et escroqueries.

Stupéfiants : Trafic de stupéfiants dont (AFD) et usage de stupéfiants.

# Services à la population



## Commerce

Hypermarché	X <a href="#">Eauze</a> 11km
Supermarché	X <a href="#">Aignan</a> 8km
Superette	X <a href="#">Manciet</a> 4km
Boulangerie	X <a href="#">Dému</a> 8km
Boucherie	X <a href="#">Dému</a> 6km
Restaurant	X <a href="#">Manciet</a> 4km
Garage	1
Station-service	X <a href="#">Nogaro</a> 8km
Banque	X <a href="#">Aignan</a> 8km
La poste	X <a href="#">Aignan</a> 9km
Coiffeur	X <a href="#">Manciet</a> 4km
Tabac	X <a href="#">Aignan</a> 8km
Bars / discothèque	X <a href="#">Margouët-Meymes</a> 5km
Bibliothèque	X <a href="#">Aire-sur-l'Adour</a> 27km
Cinéma	X <a href="#">Nogaro</a> 8km
Vétérinaire	X <a href="#">Nogaro</a> 8km



## Santé

Pharmacie	X <a href="#">Manciet</a> 4km
Hôpital	X <a href="#">Aire-sur-l'Adour</a> 26km
Laboratoire d'analyses médicales	X <a href="#">Eauze</a> 11km
Etablissement pour handicapé	X <a href="#">Nogaro</a> 8km
EHPA	X <a href="#">Nogaro</a> 8km
Médecin	X <a href="#">Manciet</a> 4km
Dentiste	X <a href="#">Nogaro</a> 8km
Chirurgien	X <a href="#">Eauze</a> 11km
Dermatologue	X <a href="#">Auch</a> 44km
Anesthésiste	X <a href="#">Aire-sur-l'Adour</a> 25km
Gastro-entérologue	X <a href="#">Aire-sur-l'Adour</a> 25km
Gynécologue	X <a href="#">Aire-sur-l'Adour</a> 28km
Cancérologue	X <a href="#">Tarbes</a> 60km
Neurologue	X <a href="#">Saint-Pierre-du-Mont</a> 46km
Ophtalmologue	X <a href="#">Eauze</a> 11km
ORL	X <a href="#">Condom</a> 33km
Cardiologue	X <a href="#">Aire-sur-l'Adour</a> 25km
Pédiatre	X <a href="#">Saint-Pierre-du-Mont</a> 46km
Pneumologue	X <a href="#">Aire-sur-l'Adour</a> 26km
Psychologue	X <a href="#">Castelnau-Rivière-Basse</a> 22km
Radiologue	X <a href="#">Nogaro</a> 8km
Rhumatologue	X <a href="#">Auch</a> 45km
Sage-femme	X <a href="#">Nogaro</a> 8km



## Éducation

Crèche	X <a href="#">Risclé</a> 17km
Ecole maternelle Public	X <a href="#">Dému</a> 8km
Ecole maternelle Privé	X <a href="#">Plaisance-du-Touch</a> 103km
Ecole primaire Public	X <a href="#">Manciet</a> 4km
Ecole primaire Privé	X <a href="#">Eauze</a> 11km
Collège Public	X <a href="#">Nogaro</a> 8km
Collège Privé	X <a href="#">Eauze</a> 11km
Lycée Public	X <a href="#">Nogaro</a> 8km
Lycée Privé	X <a href="#">Nogaro</a> 8km

Sources : Base Sirene des entreprises et de leurs établissements selon les dernières parutions officielles de 2025 portant sur l'année 2024 ([data.gouv](#)). Liste, localisation et tarifs des professionnels de santé selon les dernières parutions officielles de 2025 portant sur l'année 2024 ([opendatasoft](#)) et FINISS Extraction du Fichier des établissements selon les dernières parutions officielles de 2025 portant sur l'année 2024 ([data.gouv](#)). Adresse et géolocalisation des établissements d'enseignement du premier et second degrés selon les dernières parutions officielles de 2025 portant sur l'année 2024 ([data.education.gouv](#))

## Villes autour de Espas

Ville	Habitants	Superficie	Pop densité	Pop active	Taux chômage	Revenu moyen	Prix immobilier
Avéron-Bergelle	186	14 km <sup>2</sup>	13 h/km <sup>2</sup>	36.6%	7%	21 400 €/an	990 €/m <sup>2</sup>
Cravencères	95	9 km <sup>2</sup>	11 h/km <sup>2</sup>	37.9%	2.1%	NC	NC
Loubédats	117	9 km <sup>2</sup>	13 h/km <sup>2</sup>	35.9%	3.4%	24 050 €/an	700 €/m <sup>2</sup>
Séailles	70	8 km <sup>2</sup>	9 h/km <sup>2</sup>	28.6%	2.9%	NC	2 347 €/m <sup>2</sup>
Manciet (1 avis)	758	42 km <sup>2</sup>	18 h/km <sup>2</sup>	44.7%	4.9%	20 270 €/an	1 421 €/m <sup>2</sup>
Sion	99	7 km <sup>2</sup>	14 h/km <sup>2</sup>	47.5%	7.1%	20 500 €/an	NC
Margouët-Meymes (1 avis)	163	17 km <sup>2</sup>	10 h/km <sup>2</sup>	40.5%	3.1%	20 740 €/an	833 €/m <sup>2</sup>
Sainte-Christie-d'Armagnac	382	22 km <sup>2</sup>	17 h/km <sup>2</sup>	45.5%	4.2%	23 200 €/an	1 153 €/m <sup>2</sup>
Bascous	170	10 km <sup>2</sup>	17 h/km <sup>2</sup>	45.9%	5.3%	19 460 €/an	1 398 €/m <sup>2</sup>
Aignan	720	32 km <sup>2</sup>	23 h/km <sup>2</sup>	36.4%	5.3%	19 070 €/an	1 150 €/m <sup>2</sup>
Sabazan	126	8 km <sup>2</sup>	16 h/km <sup>2</sup>	52.4%	4%	21 280 €/an	920 €/m <sup>2</sup>
Bourrouillan (1 avis)	165	8 km <sup>2</sup>	21 h/km <sup>2</sup>	51.5%	0.6%	24 880 €/an	2 225 €/m <sup>2</sup>
Urgosse	240	6 km <sup>2</sup>	40 h/km <sup>2</sup>	38.3%	2.1%	22 460 €/an	899 €/m <sup>2</sup>
Nogaro	2 238	11 km <sup>2</sup>	203 h/km <sup>2</sup>	34.9%	5%	19 090 €/an	1 041 €/m <sup>2</sup>
Dému	317	28 km <sup>2</sup>	11 h/km <sup>2</sup>	42.9%	4.7%	20 690 €/an	1 354 €/m <sup>2</sup>

bien-dans-ma-ville.fr



# Vous aimez votre ville ? Notez-la !

Et faites-nous part de vos remarques constructives



Avec

**BIEN** dans ma **VILLE** 