



Version web

Ville de Esparron

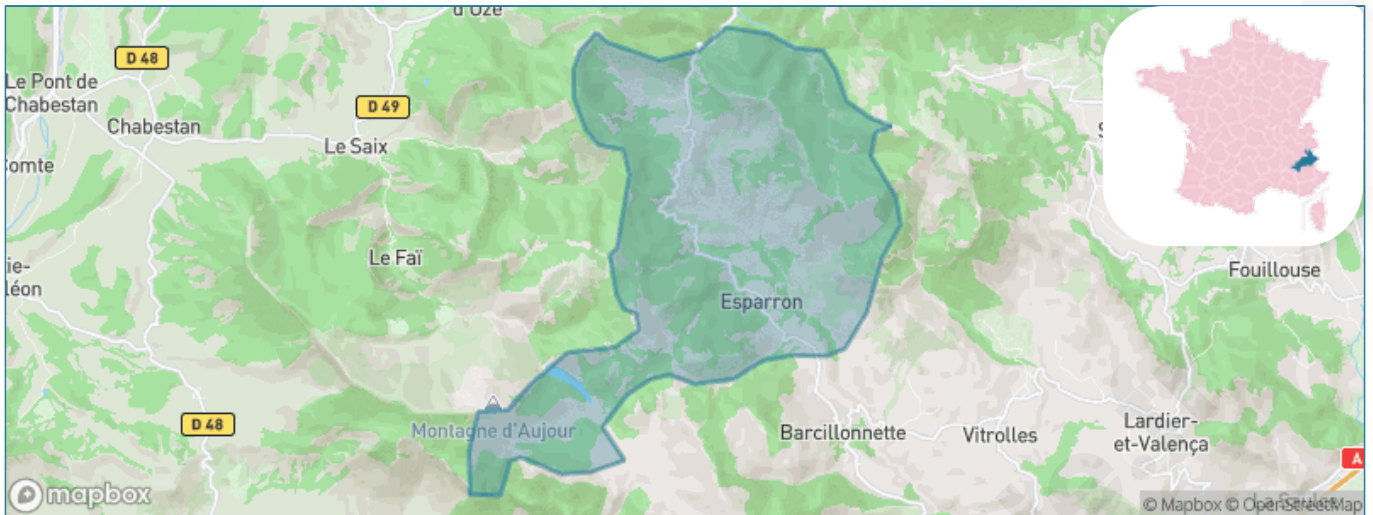
Présenté par

BIEN dans
ma **VILLE** 

Sommaire

Situation géographique	3
Statistiques sur la population	4
Evolution du nombre d'habitants	4
Tranche d'âge	5
0-14 ans	5
15-29 ans	5
30-44 ans	5
45-59 ans	5
60-74 ans	5
75-89 ans	5
90 ans et +	5
Activité professionnelle	5
Agriculteurs	5
Artisans, Commerçants	5
Cadres et sup.	5
Professions intermédiaires	5
Employé	5
Ouvrier	5
Retraité	5
Autres	5
Niveau de diplôme	6
Sans diplôme ou CEP	6
Brevet, BEPC, DNB	6
CAP-BEP ou équivalent	6
BAC ou équivalent	6
BAC+2	6
BAC+3 ou +4	6
BAC+5 ou plus	6
Composition des ménages	6
Couple sans enfant	6
Couple avec enfant(s)	6
Famille monoparentale	6
Colocation / Autre	6
Personnes seules	6
Profils électoraux	7
Premier tour	7
Sécurité	8
Evolution du nombre d'infractions	8
Pour comparer	9
Services à la population	10
Commerce	10
Éducation	10
Villes autour de Esparron	11

Situation géographique



i Informations clés

- **Région** : Provence-Alpes-Côte d'Azur
- **Département** : Hautes-Alpes
- **Code postal** : 05110
- **Superficie** : 24 km²



Statistiques sur la population



Nombre d'habitants

53



Age moyen

48 ans



Pop active

37.7%



Taux chômage

13.5%



Pop densité

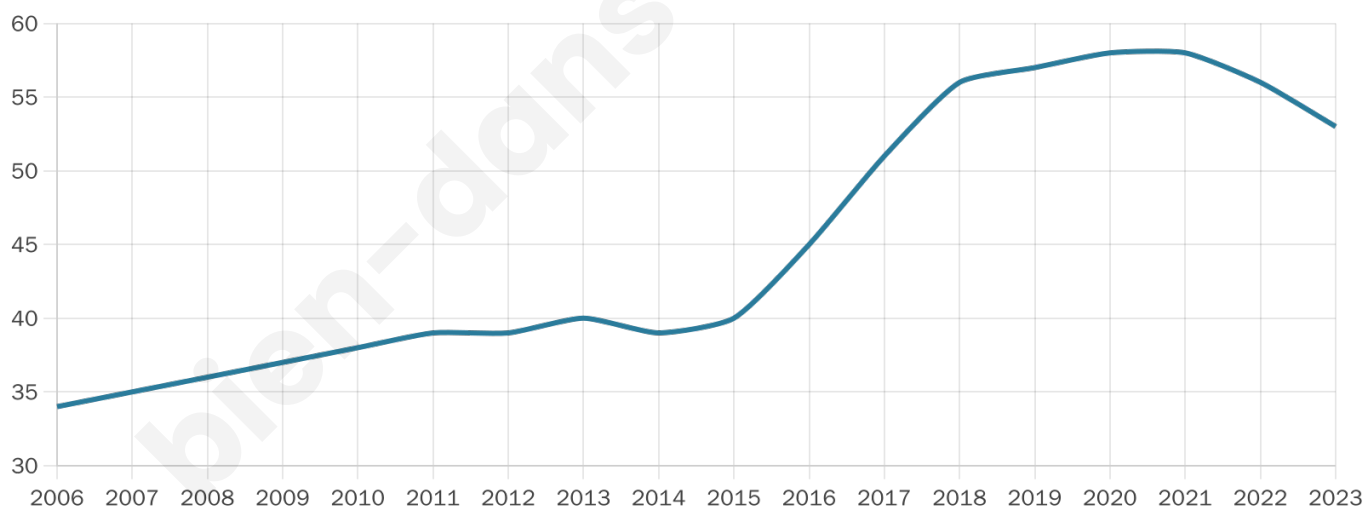
2 h/km²



Revenu moyen

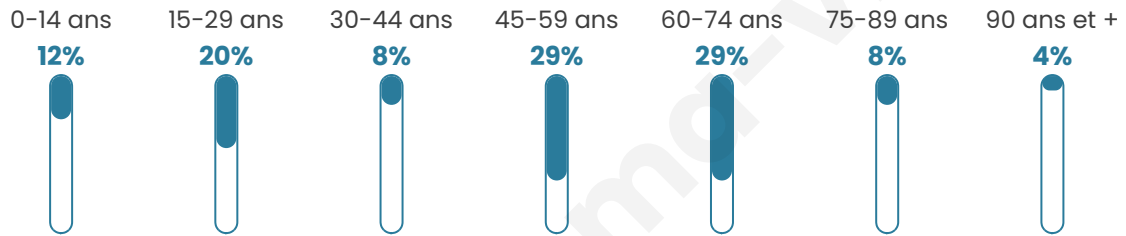
NC

Evolution du nombre d'habitants

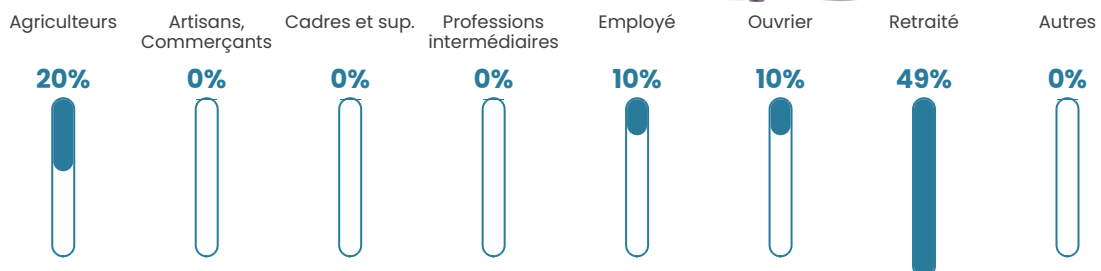


Sources : Institut national de la statistique et des études économiques (insee) selon Les dernières parutions officielles de 2024 portant sur les années 2020, 2021 et 2022.

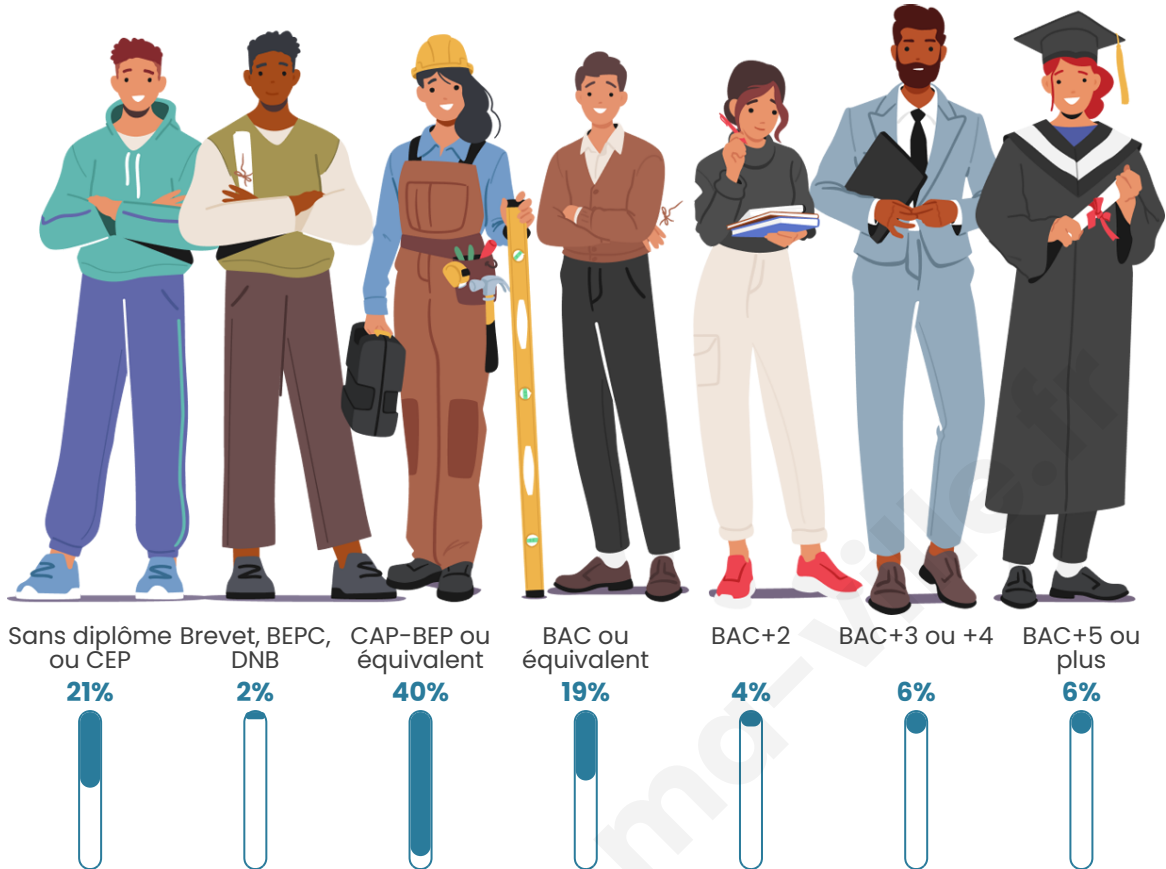
Tranche d'âge




Activité professionnelle



Niveau de diplôme




Composition des ménages



Profils électoraux



Premier tour

	Marine LE PEN	28.57 %
	Emmanuel MACRON	23.81 %
	Jean-Luc MÉLENCHON	19.05 %
	Valérie PÉCRESSE	7.14 %
	Nicolas DUPONT-AIGNAN	7.14 %
	Jean LASSALLE	4.76 %
	Yannick JADOT	4.76 %
	Éric ZEMMOUR	2.38 %
	Philippe POUTOU	2.38 %
	Nathalie ARTHAUD	0.00 %
	Fabien ROUSSEL	0.00 %
	Anne HIDALGO	0.00 %

50 inscrits

Participation : 86%
Votes blancs : 0.00%
Votes nuls : 2.33%

Second tour

	Emmanuel MACRON	54,05 %
	Marine LE PEN	45,95 %

50 inscrits

Participation : 80%
Votes blancs : 2.5%
Votes nuls : 5%

Sécurité



Agressions physiques / sexuelles

0



Cambriolages

0



Vols / dégradations

0



Stupéfiants

0

Evolution du nombre d'infractions



Pour comparer

(en proportion du nombre d'habitants)



Sources : Bases statistiques communale, départementale et régionale de la délinquance enregistrée par la police et la gendarmerie nationales selon les dernières parutions officielles de 2025 portant sur l'année 2024 ([data.gouv](https://data.gouv.fr)).

Agressions physiques / sexuelles : Violences sexuelles, coups et blessures volontaires intrafamiliaux, coups et blessures volontaires, autres coups, blessures volontaires et vols violents sans arme.

Cambriolages : Cambriolages de logements.

Vols : Vols avec armes, vols d'accessoires sur véhicules, vols dans les véhicules, vols de véhicules, vols sans violence contre des personnes, destructions, dégradations volontaires et escroqueries.

Stupéfiants : Trafic de stupéfiants dont (AFD) et usage de stupéfiants.

Services à la population



Commerce

Hypermarché	X Gap 20km
Supermarché	X Tallard 10km
Superette	X Monétier-Allemont 8km
Boulangerie	X Monétier-Allemont 8km
Boucherie	X Tallard 10km
Restaurant	X Sigoyer 5km
Garage	X Barcillonnette 3km
Station-service	X Veynes 11km
Banque	X Veynes 11km
La poste	X Veynes 11km
Coiffeur	X Lardier-et-Valença 7km
Tabac	X La Saulce 9km
Bars / discothèque	X Vitrolles 6km
Bibliothèque	X Gap 20km
Cinéma	X Montmaur 13km
Vétérinaire	X Sigoyer 6km



Santé

Pharmacie	X La Saulce 9km
Hôpital	X Laragne-Montéglin 16km
Laboratoire d'analyses médicales	X Veynes 11km
Etablissement pour handicapé	X Sigoyer 6km
EHPA	X La Saulce 9km
Médecin	X La Saulce 9km
Dentiste	X La Saulce 9km
Chirurgien	X Gap 18km
Dermatologue	X Tallard 13km
Anesthésiste	X Gap 18km
Gastro-entérologue	X Gap 18km
Gynécologue	X Embrun 47km
Cancérologue	X Manosque 70km
Neurologue	X Gap 18km
Ophthalmologue	X La Saulce 9km
ORL	X Gap 18km
Cardiologue	X Tallard 13km
Pédiatre	X Digne-les-Bains 48km
Pneumologue	X Oraison 60km
Psychologue	X Gap 17km
Radiologue	X Gap 18km
Rhumatologue	X Gap 16km
Sage-femme	X Veynes 11km



Éducation

Crèche	X Monétier-Allemont 8km
Ecole maternelle Public	X Venterol 16km
Ecole maternelle Privé	X Vaison-la-Romaine 69km
Ecole primaire Public	X Sigoyer 6km
Ecole primaire Privé	X Tallard 12km
Collège Public	X Veynes 11km
Collège Privé	X Gap 19km
Lycée Public	X Veynes 11km
Lycée Privé	X Gap 19km

Sources : Base Sirene des entreprises et de leurs établissements selon les dernières parutions officielles de 2025 portant sur l'année 2024 ([data.gouv](#)). Liste, localisation et tarifs des professionnels de santé selon les dernières parutions officielles de 2025 portant sur l'année 2024 ([opendatasoft](#)) et FINISS Extraction du Fichier des établissements selon les dernières parutions officielles de 2025 portant sur l'année 2024 ([data.gouv](#)). Adresse et géolocalisation des établissements d'enseignement du premier et second degrés selon les dernières parutions officielles de 2025 portant sur l'année 2024 ([data.education.gouv](#))

Villes autour de Esparron

Ville	Habitants	Superficie	Pop densité	Pop active	Taux chômage	Revenu moyen	Prix immobilier
Barcelonnette	148	19 km ²	8 h/km ²	42.6%	5.4%	21 650 €/an	3 057 €/m ²
Vitrolles	221	14 km ²	16 h/km ²	45.7%	2.3%	20 500 €/an	2 192 €/m ²
Lardier-et-Valença	391	14 km ²	28 h/km ²	42.2%	2.8%	23 960 €/an	2 228 €/m ²
Sigoyer	741	24 km ²	31 h/km ²	45.1%	4.7%	22 950 €/an	1 657 €/m ²
Le Saix (1 avis)	126	22 km ²	6 h/km ²	41.3%	8.7%	23 640 €/an	2 118 €/m ²
Saint-Auban-d'Oze	75	13 km ²	6 h/km ²	44%	5.3%	NC	NC
Châteauneuf-d'Oze	30	26 km ²	1 h/km ²	50%	0%	NC	2 039 €/m ²
Monétier-Allemont	302	7 km ²	43 h/km ²	51%	5.6%	20 740 €/an	2 492 €/m ²
Fouillouse (1 avis)	276	7 km ²	39 h/km ²	51.1%	4%	27 550 €/an	2 313 €/m ²
Furmeyer	169	14 km ²	12 h/km ²	45%	4.1%	23 480 €/an	2 002 €/m ²
Oze	103	12 km ²	9 h/km ²	38.8%	4.9%	NC	1 896 €/m ²
Ventavon	540	42 km ²	13 h/km ²	54.8%	4.3%	22 160 €/an	2 425 €/m ²
La Saulce	1 369	7 km ²	196 h/km ²	42.4%	5%	22 060 €/an	2 024 €/m ²
Chabestan	173	12 km ²	14 h/km ²	40.5%	2.9%	19 690 €/an	1 600 €/m ²
Manteyer	500	25 km ²	20 h/km ²	46.4%	3.8%	22 750 €/an	2 307 €/m ²

bien-dans-ma-ville.fr



Vous aimez votre ville ? Notez-la !

Et faites-nous part de vos remarques constructives



Avec

BIEN dans ma **VILLE** 