



Version web

Ville de Escource

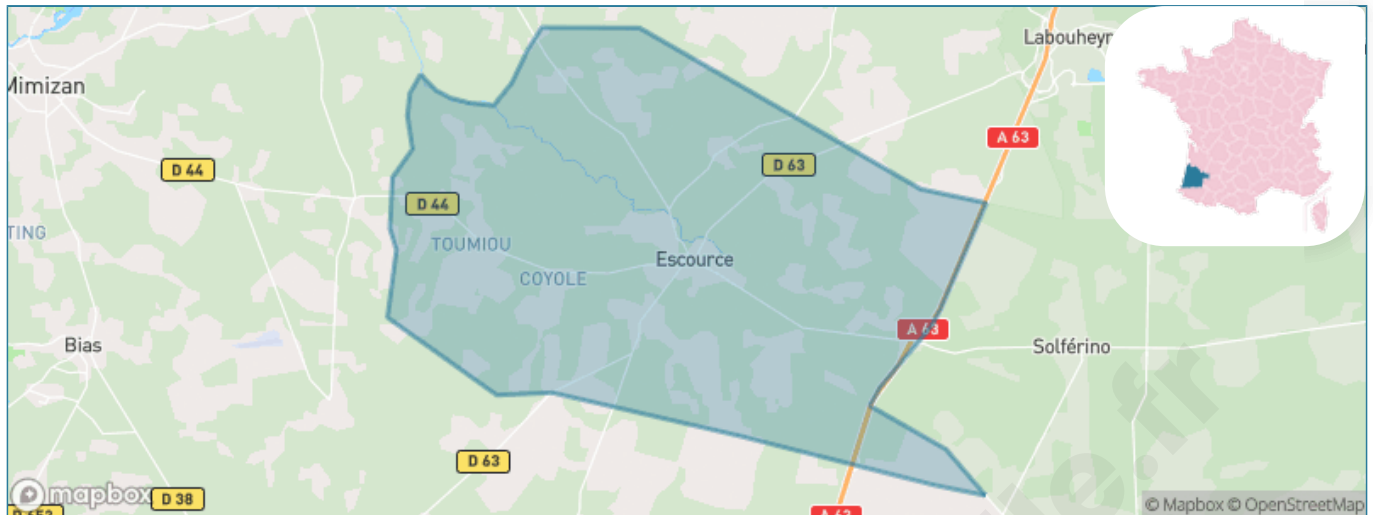
Présenté par

BIEN dans
ma **VILLE** 

Sommaire

Situation géographique	3
Statistiques sur la population	4
Evolution du nombre d'habitants	4
Tranche d'âge	5
0-14 ans	5
15-29 ans	5
30-44 ans	5
45-59 ans	5
60-74 ans	5
75-89 ans	5
90 ans et +	5
Activité professionnelle	5
Agriculteurs	5
Artisans, Commerçants	5
Cadres et sup.	5
Professions intermédiaires	5
Employé	5
Ouvrier	5
Retraité	5
Autres	5
Niveau de diplôme	6
Sans diplôme ou CEP	6
Brevet, BEPC, DNB	6
CAP-BEP ou équivalent	6
BAC ou équivalent	6
BAC+2	6
BAC+3 ou +4	6
BAC+5 ou plus	6
Composition des ménages	6
Couple sans enfant	6
Couple avec enfant(s)	6
Famille monoparentale	6
Colocation / Autre	6
Personnes seules	6
Profil électoraux	7
Premier tour	7
Sécurité	8
Evolution du nombre d'infractions	8
Pour comparer	9
Services à la population	10
Commerce	10
Éducation	10
Villes autour de Escource	11
Avis sur la ville de Escource	12
Moyenne par critère	12
Villes autour de Escource	12
Répartition des avis par note	12
Répartition des avis par note	12

Situation géographique



i Informations clés

- **Région** : Nouvelle-Aquitaine
- **Département** : Landes
- **Code postal** : 40210
- **Superficie** : 102 km²



Statistiques sur la population



Nombre d'habitants

824



Age moyen

47 ans



Pop active

43%



Taux chômage

8.3%



Pop densité

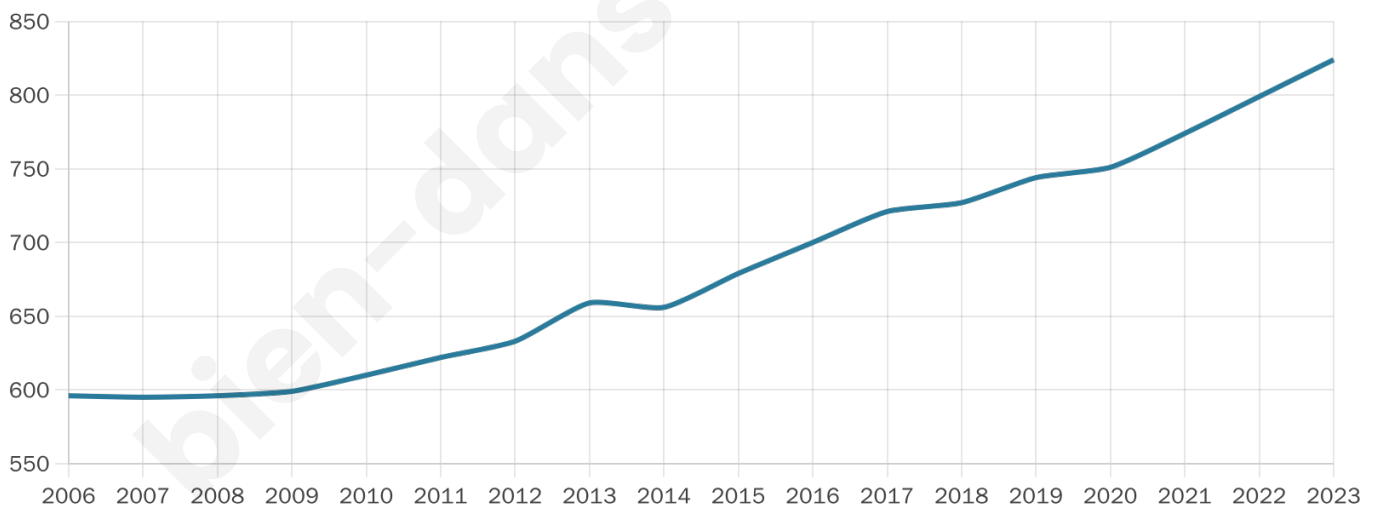
8 h/km²



Revenu moyen

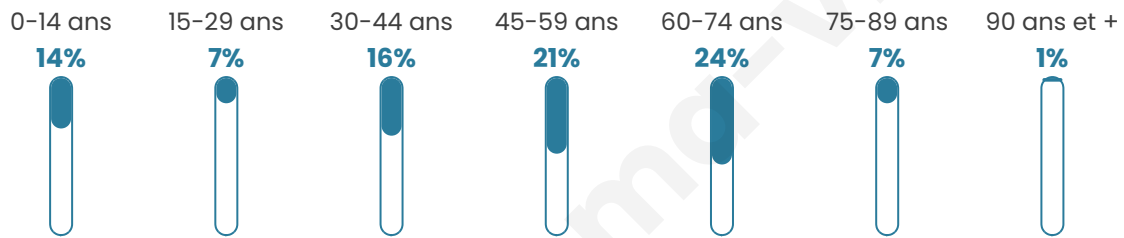
22 140 €/an

Evolution du nombre d'habitants

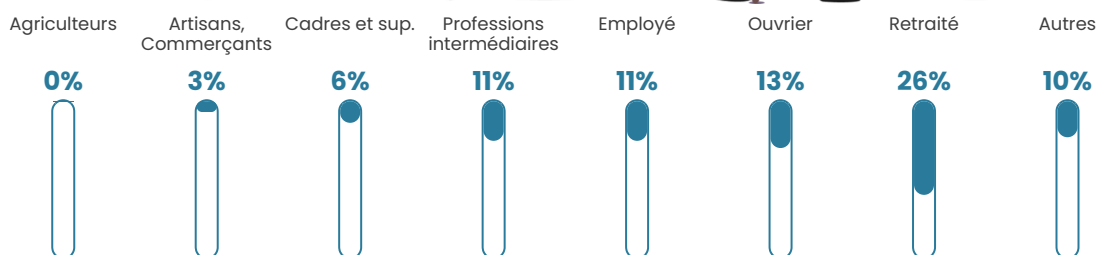


Sources : Institut national de la statistique et des études économiques (insee) selon Les dernières parutions officielles de 2024 portant sur les années 2020, 2021 et 2022.

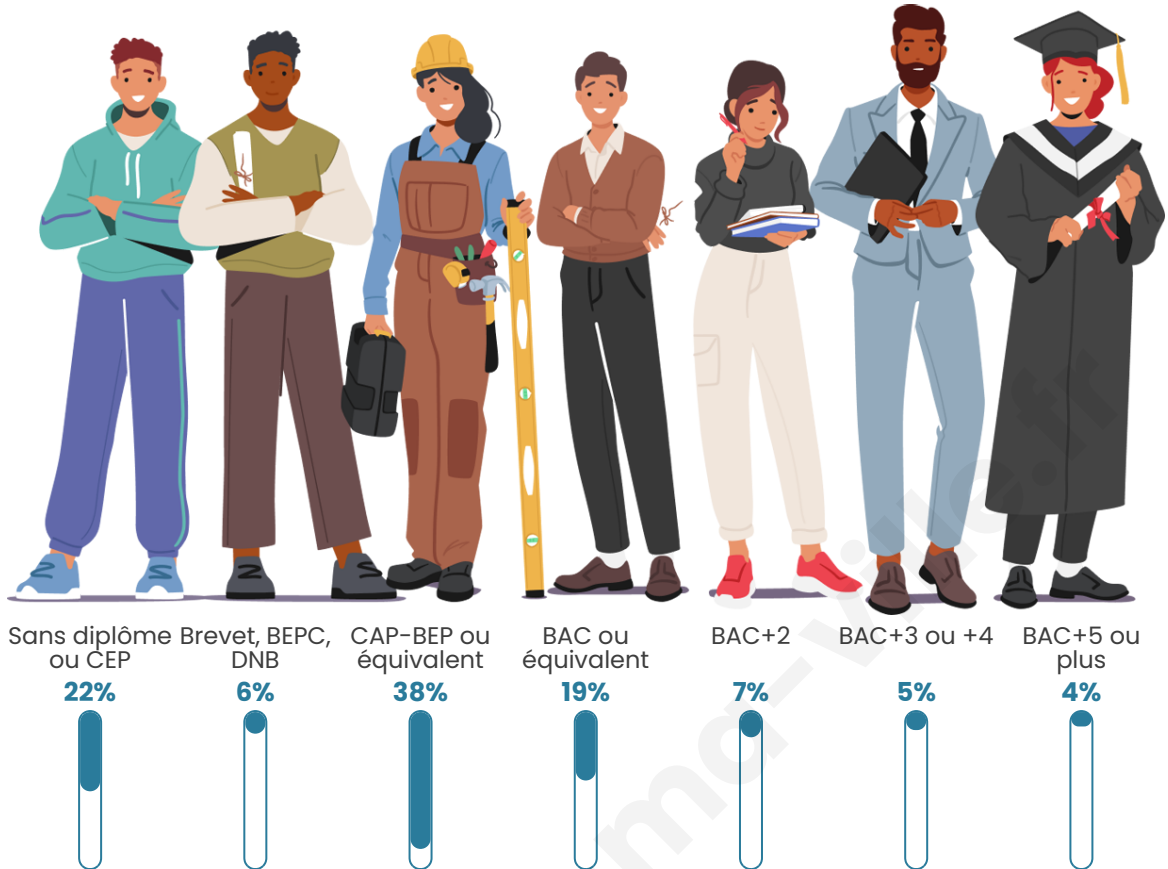
Tranche d'âge




Activité professionnelle



Niveau de diplôme















Composition des ménages





Profils électoraux

Premier tour

	Marine LE PEN	30.46 %
	Jean-Luc MÉLENCHON	21.07 %
	Emmanuel MACRON	18.39 %
	Jean LASSALLE	9.39 %
	Éric ZEMMOUR	8.62 %
	Fabien ROUSSEL	4.21 %
	Valérie PÉCRESSE	2.30 %
	Nicolas DUPONT-AIGNAN	1.72 %
	Yannick JADOT	1.53 %
	Anne HIDALGO	1.34 %
	Philippe POUTOU	0.96 %
	Nathalie ARTHAUD	0.00 %

Second tour

	Emmanuel MACRON	41,28 %
	Marine LE PEN	58,72 %

649 inscrits

Participation : 80.43%

Votes blancs : 6.9%

Votes nuls : 3.07%

649 inscrits

Participation : 82.59%

Votes blancs : 1.87%

Votes nuls : 0.75%

Sécurité



Agressions physiques / sexuelles

0



Cambriolages

0



Vols / dégradations

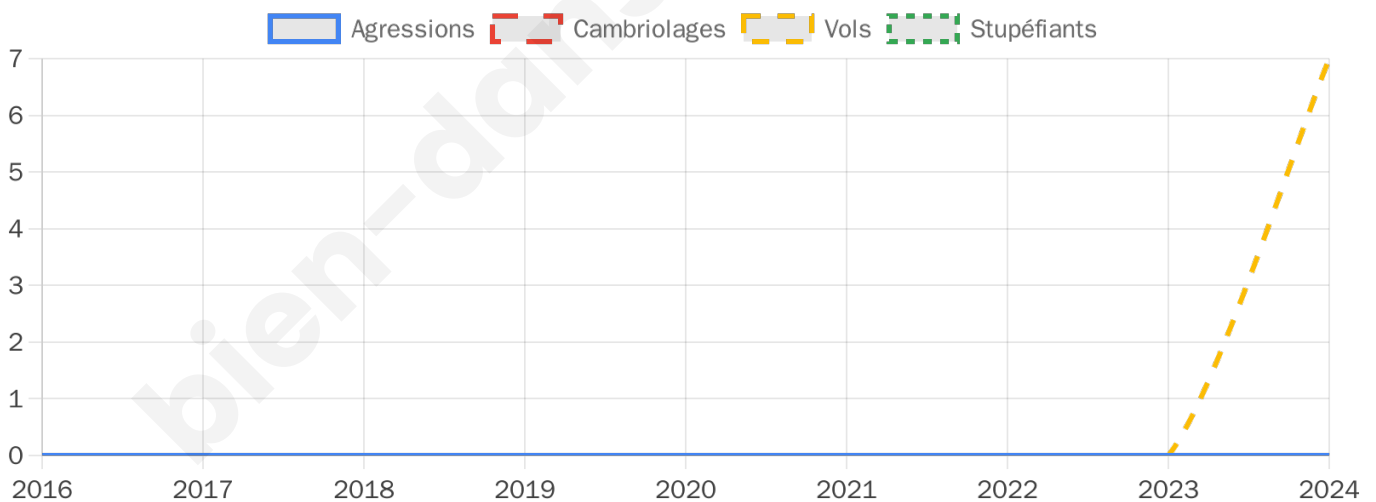
7



Stupéfiants

0

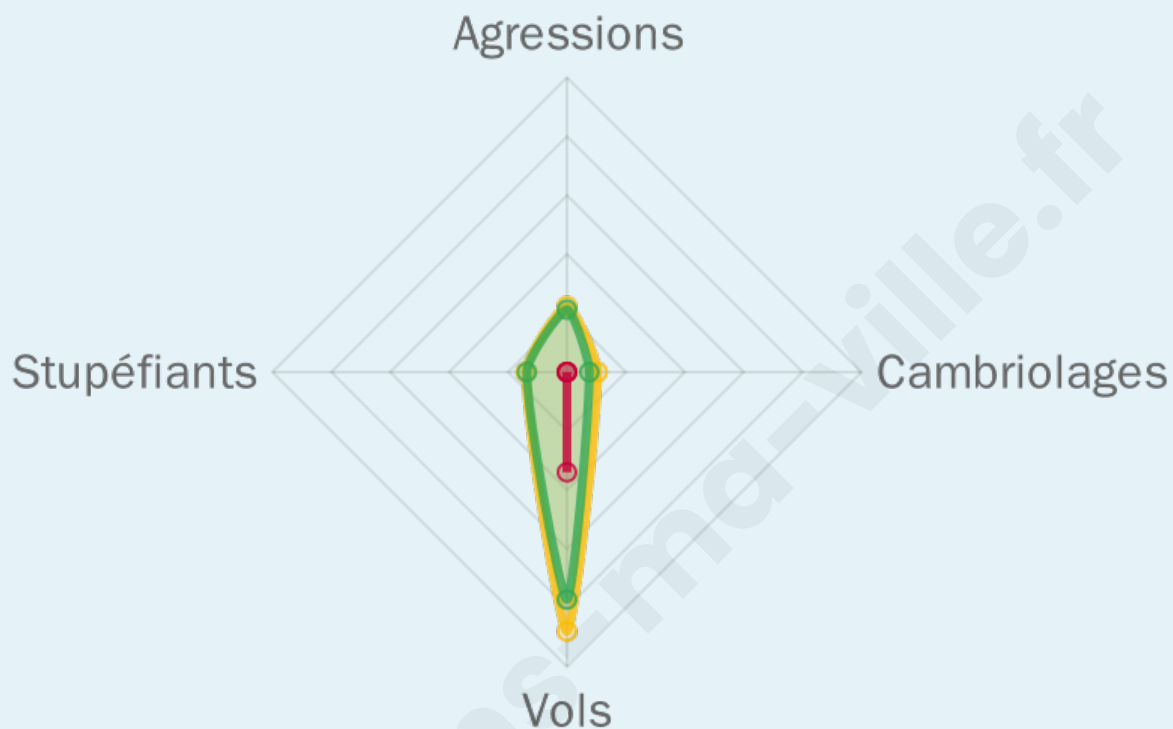
Evolution du nombre d'infractions



Pour comparer

(en proportion du nombre d'habitants)

■ Ville ■ Département ■ Région



Sources : Bases statistiques communale, départementale et régionale de la délinquance enregistrée par la police et la gendarmerie nationales selon les dernières parutions officielles de 2025 portant sur l'année 2024 ([data.gouv](https://data.gouv.fr)).

Agressions physiques / sexuelles : Violences sexuelles, coups et blessures volontaires intrafamiliaux, coups et blessures volontaires, autres coups, blessures volontaires et vols violents sans arme.

Cambriolages : Cambriolages de logements.

Vols : Vols avec armes, vols d'accessoires sur véhicules, vols dans les véhicules, vols de véhicules, vols sans violence contre des personnes, destructions, dégradations volontaires et escroqueries.

Stupéfiants : Trafic de stupéfiants dont (AFD) et usage de stupéfiants.

Services à la population



Commerce

Hypermarché	X Mimizan 16km
Supermarché	X Labouheyre 10km
Superette	X Pontenx-les-Forges 10km
Boulangerie	1
Boucherie	X Mimizan 16km
Restaurant	5
Garage	3
Station-service	X Labouheyre 11km
Banque	X Labouheyre 10km
La poste	X Pontenx-les-Forges 11km
Coiffeur	1
Tabac	X Labouheyre 10km
Bars / discothèque	1
Bibliothèque	X Aragnouet 26km
Cinéma	X Labouheyre 10km
Vétérinaire	2



Santé

Pharmacie	X Labouheyre 10km
Hôpital	X Labouheyre 10km
Laboratoire d'analyses médicales	X Mimizan 16km
Etablissement pour handicapé	X Morcenx-la-Nouvelle 17km
EHPA	X Onesse-Laharie 12km
Médecin	X Labouheyre 10km
Dentiste	X Labouheyre 10km
Chirurgien	X Mimizan 17km
Dermatologue	X Biscarrosse 28km
Anesthésiste	X Dax 51km
Gastro-entérologue	X Mimizan 21km
Gynécologue	X Dax 51km
Cancérologue	X Arcachon 56km
Neurologue	X Dax 51km
Ophthalmologue	X Parentis-en-Born 20km
ORL	X Biscarrosse 28km
Cardiologue	X Mimizan 16km
Pédiatre	X Biscarrosse 35km
Pneumologue	X Parentis-en-Born 20km
Psychologue	X Saint-Michel-Escalus 36km
Radiologue	X Mimizan 17km
Rhumatologue	X Saint-Paul-lès-Dax 48km
Sage-femme	X Labouheyre 10km



Éducation

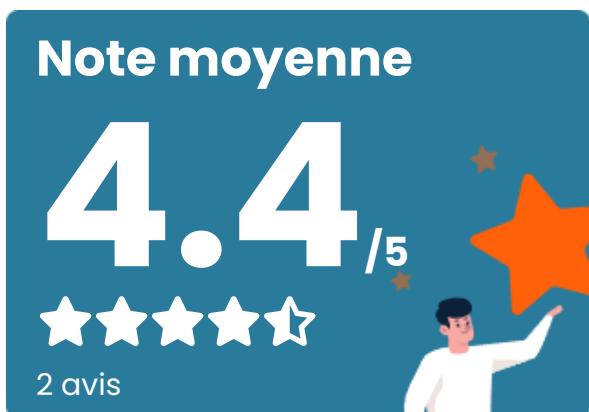
Crèche	X Solférino 6km
Ecole maternelle Public	X Mimizan 16km
Ecole maternelle Privé	X La Brède 72km
Ecole primaire Public	1
Ecole primaire Privé	X Mimizan 15km
Collège Public	X Labouheyre 10km
Collège Privé	X Mimizan 15km
Lycée Public	X Morcenx-la-Nouvelle 17km
Lycée Privé	X Pontonx-sur-l'Adour 43km

Sources : Base Sirene des entreprises et de leurs établissements selon les dernières parutions officielles de 2025 portant sur l'année 2024 ([data.gouv](#)). Liste, localisation et tarifs des professionnels de santé selon les dernières parutions officielles de 2025 portant sur l'année 2024 ([opendatasoft](#)) et FINISS Extraction du Fichier des établissements selon les dernières parutions officielles de 2025 portant sur l'année 2024 ([data.gouv](#)). Adresse et géolocalisation des établissements d'enseignement du premier et second degrés selon les dernières parutions officielles de 2025 portant sur l'année 2024 ([data.education.gouv](#))

Villes autour de Escource

Ville	Habitants	Superficie	Pop densité	Pop active	Taux chômage	Revenu moyen	Prix immobilier
Lüe	621	96 km ²	6 h/km ²	43.2%	4.8%	21 170 €/an	2 872 €/m ²
Solférino	374	97 km ²	4 h/km ²	45.5%	4.3%	21 240 €/an	2 857 €/m ²
Labouheyre (3 avis)	2 906	36 km ²	81 h/km ²	41.8%	6.6%	19 870 €/an	1 590 €/m ²
Pontenx-les-Forges	1 775	80 km ²	22 h/km ²	41.7%	5.4%	21 820 €/an	2 012 €/m ²
Onesse-Laharie (1 avis)	1 079	132 km ²	8 h/km ²	36.3%	4.4%	22 500 €/an	1 808 €/m ²
Mézos	868	89 km ²	10 h/km ²	37.8%	4.3%	21 440 €/an	2 318 €/m ²
Aureilhan (1 avis)	1 146	11 km ²	104 h/km ²	41.5%	6%	23 640 €/an	2 202 €/m ²
Sainte-Eulalie-en-Born	1 443	70 km ²	21 h/km ²	40.3%	5.2%	22 080 €/an	2 028 €/m ²
Mimizan (12 avis)	7 673	114 km ²	67 h/km ²	37.8%	6.9%	22 080 €/an	2 763 €/m ²
Morcenx-la-Nouvelle (8 avis)	5 022	138 km ²	36 h/km ²	38.2%	5%	21 450 €/an	1 627 €/m ²
Commensacq	440	71 km ²	6 h/km ²	44.8%	7.7%	21 580 €/an	1 981 €/m ²
Ychoux (2 avis)	2 338	111 km ²	21 h/km ²	43.9%	5.6%	22 660 €/an	2 425 €/m ²
Saint-Julien-en-Born (1 avis)	1 781	72 km ²	25 h/km ²	41.5%	5.5%	22 370 €/an	2 738 €/m ²
Uza (1 avis)	180	12 km ²	15 h/km ²	41.1%	7.2%	23 790 €/an	2 166 €/m ²
Liposthey	603	24 km ²	25 h/km ²	51.4%	3.5%	23 240 €/an	2 020 €/m ²

Avis sur la ville de Escource



Moyenne par critère



Villes autour de Escource

Ville	Note globale	Sécurité	Éducation	Sport Loisir	Environnement	Vie pratique
Lüe	-	-	-	-	-	-
Solférino	-	-	-	-	-	-
Labouheyre (3 avis)	0.9	0.7	2.0	1.0	0.3	0.3
Pontenx-les-Forges	-	-	-	-	-	-
Onesse-Laharie (1 avis)	3.2	3.0	4.0	2.0	4.0	3.0
Mézos	-	-	-	-	-	-
Aureilhan (1 avis)	3.6	4.0	2.0	4.0	4.0	4.0
Sainte-Eulalie-en-Born	-	-	-	-	-	-
Mimizan (12 avis)	3.6	4.2	3.7	3.6	3.4	3.3
Morcenx-la-Nouvelle (8 avis)	3.0	2.8	2.8	3.6	3.0	2.9
Commensacq	-	-	-	-	-	-
Ychoux (2 avis)	4.2	4.5	4.0	4.0	4.0	4.5
Saint-Julien-en-Born (1 avis)	4.0	4.0	4.0	4.0	4.0	4.0
Uza (1 avis)	4.2	4.0	4.0	4.0	5.0	4.0
Liposthey	-	-	-	-	-	-



Vous aimez votre ville ? Notez-la !

Et faites-nous part de vos remarques constructives



Avec

BIEN dans ma **VILLE** 