



Version web

# Ville de Escoubès-Pouts

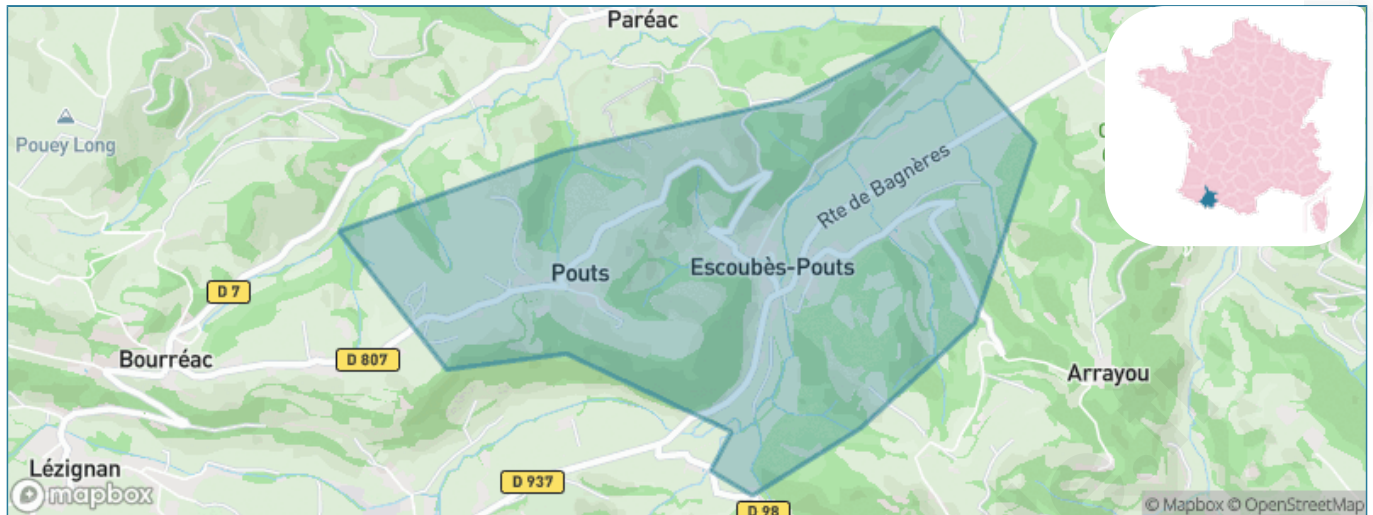
Présenté par

**BIEN** dans  
ma **VILLE** 

# Sommaire

Situation géographique .....	3
Statistiques sur la population .....	4
Evolution du nombre d'habitants .....	4
Tranche d'âge .....	5
0-14 ans .....	5
15-29 ans .....	5
30-44 ans .....	5
45-59 ans .....	5
60-74 ans .....	5
75-89 ans .....	5
90 ans et + .....	5
Activité professionnelle .....	5
Agriculteurs .....	5
Artisans, Commerçants .....	5
Cadres et sup. ....	5
Professions intermédiaires .....	5
Employé .....	5
Ouvrier .....	5
Retraité .....	5
Autres .....	5
Niveau de diplôme .....	6
Sans diplôme ou CEP .....	6
Brevet, BEPC, DNB .....	6
CAP-BEP ou équivalent .....	6
BAC ou équivalent .....	6
BAC+2 .....	6
BAC+3 ou +4 .....	6
BAC+5 ou plus .....	6
Composition des ménages .....	6
Couple sans enfant .....	6
Couple avec enfant(s) .....	6
Famille monoparentale .....	6
Colocation / Autre .....	6
Personnes seules .....	6
Profils électoraux .....	7
Premier tour .....	7
Sécurité .....	8
Evolution du nombre d'infractions .....	8
Pour comparer .....	9
Services à la population .....	10
Commerce .....	10
Éducation .....	10
Villes autour de Escoubès-Pouts .....	11

# Situation géographique



## i Informations clés

- **Région** : Occitanie
- **Département** : Hautes-Pyrénées
- **Code postal** : 65100
- **Superficie** : 2 km<sup>2</sup>



# Statistiques sur la population



Nombre d'habitants

**91**



Age moyen

**44 ans**



Pop active

**63.7%**



Taux chômage

**2.9%**



Pop densité

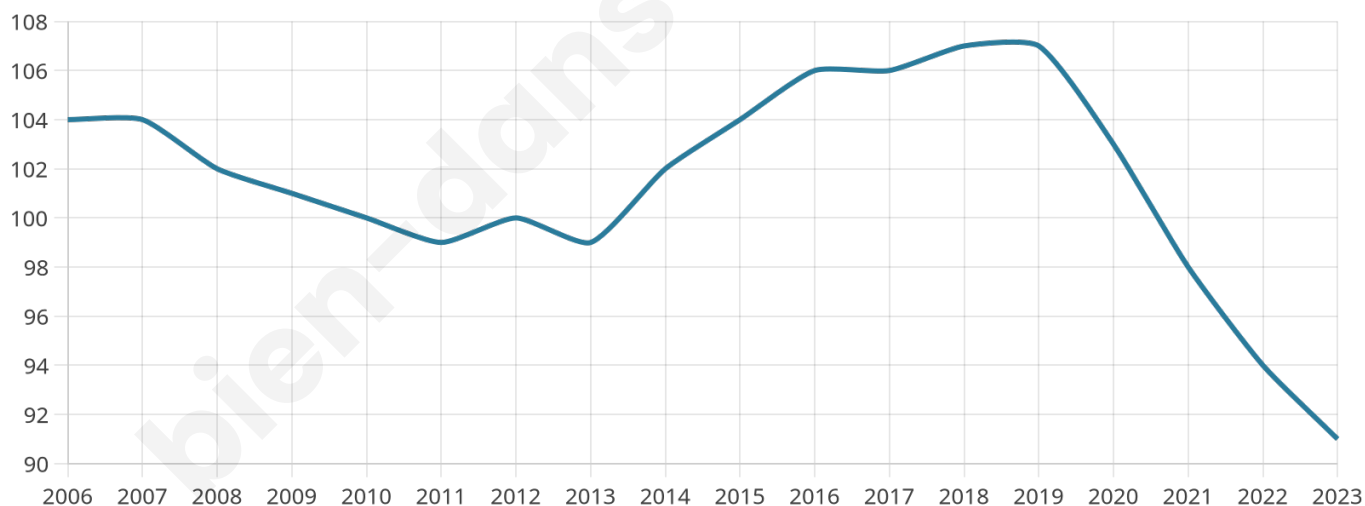
**46 h/km<sup>2</sup>**



Revenu moyen

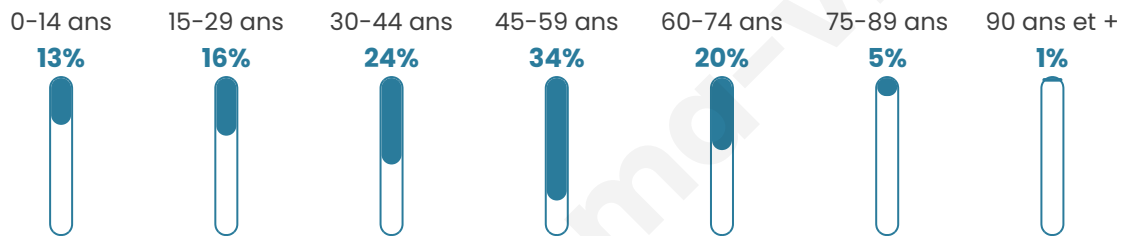
**22 520 €/an**

## Evolution du nombre d'habitants

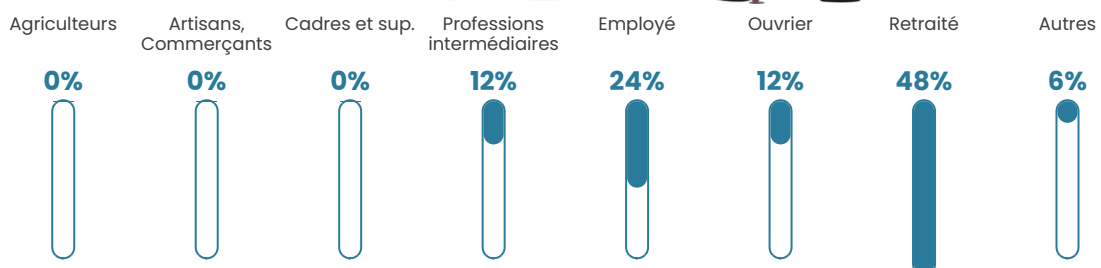


Sources : Institut national de la statistique et des études économiques (insee) selon Les dernières parutions officielles de 2024 portant sur les années 2020, 2021 et 2022.

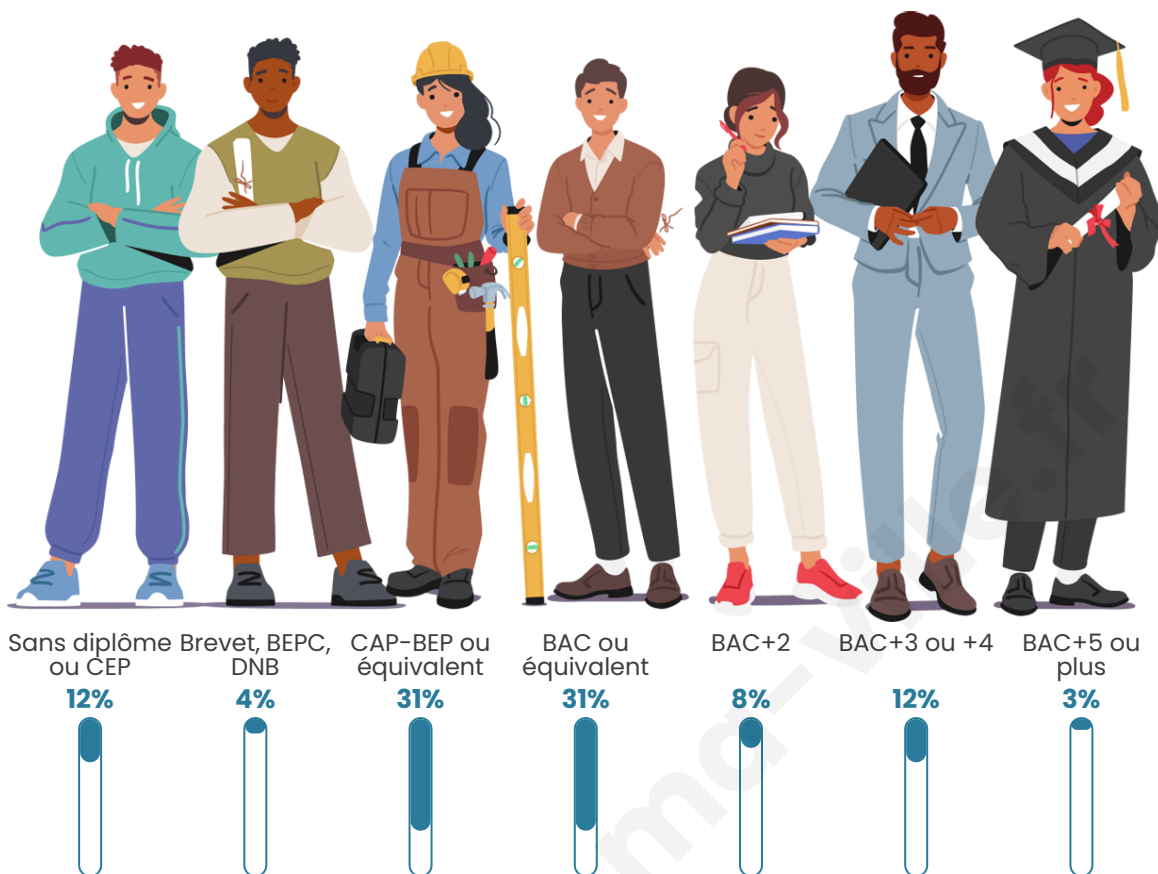
## Tranche d'âge



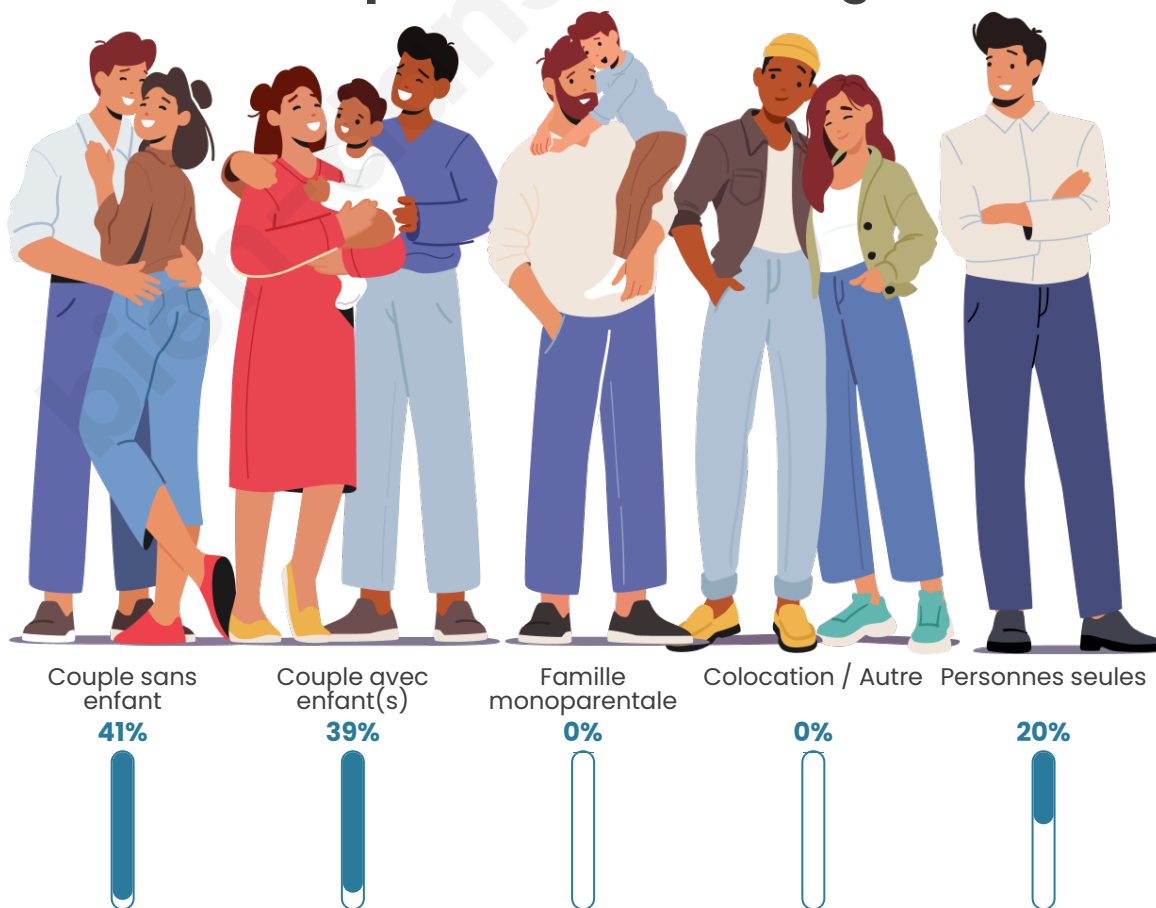
## Activité professionnelle



## Niveau de diplôme















## Composition des ménages



# Profils électoraux



## Premier tour

	Marine LE PEN	32.81 %
	Jean LASSALLE	26.56 %
	Emmanuel MACRON	18.75 %
	Jean-Luc MÉLENCHON	9.38 %
	Nicolas DUPONT-AIGNAN	6.25 %
	Anne HIDALGO	3.13 %
	Nathalie ARTHAUD	1.56 %
	Éric ZEMMOUR	1.56 %
	Fabien ROUSSEL	0.00 %
	Yannick JADOT	0.00 %
	Valérie PÉCRESSE	0.00 %
	Philippe POUTOU	0.00 %

### 81 inscrits

Participation : 81.48%  
Votes blancs : 0.00%  
Votes nuls : 3.03%

## Second tour

	Emmanuel MACRON	41,38 %
	Marine LE PEN	58,62 %

### 81 inscrits

Participation : 83.95%  
Votes blancs : 8.82%  
Votes nuls : 5.88%

# Sécurité



Agressions physiques / sexuelles

0



Cambriolages

0



Vols / dégradations

0



Stupéfiants

0

## Evolution du nombre d'infractions



## Pour comparer

(en proportion du nombre d'habitants)

Ville  Département  Région



Sources : Bases statistiques communale, départementale et régionale de la délinquance enregistrée par la police et la gendarmerie nationales selon les dernières parutions officielles de 2025 portant sur l'année 2024 ([data.gouv](https://data.gouv.fr)).

Agressions physiques / sexuelles : Violences sexuelles, coups et blessures volontaires intrafamiliaux, coups et blessures volontaires, autres coups, blessures volontaires et vols violents sans arme.

Cambriolages : Cambriolages de logements.

Vols : Vols avec armes, vols d'accessoires sur véhicules, vols dans les véhicules, vols de véhicules, vols sans violence contre des personnes, destructions, dégradations volontaires et escroqueries.

Stupéfiants : Trafic de stupéfiants dont (AFD) et usage de stupéfiants.

# Services à la population



## Commerce

Hypermarché	X <a href="#">Pouzac</a> 10km
Supermarché	X <a href="#">Lourdes</a> 6km
Superette	X <a href="#">Adé</a> 5km
Boulangerie	X <a href="#">Astugue</a> 5km
Boucherie	X <a href="#">Lourdes</a> 7km
Restaurant	X <a href="#">Lézignan</a> 4km
Garage	X <a href="#">Layrisse</a> 3km
Station-service	X <a href="#">Lourdes</a> 7km
Banque	X <a href="#">Lourdes</a> 6km
La poste	1
Coiffeur	X <a href="#">Bourréac</a> 3km
Tabac	X <a href="#">Lourdes</a> 6km
Bars / discothèque	X <a href="#">Lanne</a> 6km
Bibliothèque	X <a href="#">Lourdes</a> 7km
Cinéma	X <a href="#">Lourdes</a> 7km
Vétérinaire	X <a href="#">Lourdes</a> 6km



## Santé

Pharmacie	X <a href="#">Lourdes</a> 6km
Hôpital	X <a href="#">Astugue</a> 5km
Laboratoire d'analyses médicales	X <a href="#">Lourdes</a> 7km
Etablissement pour handicapé	X <a href="#">Lourdes</a> 8km
EHPA	X <a href="#">Lourdes</a> 6km
Médecin	X <a href="#">Lourdes</a> 5km
Dentiste	X <a href="#">Montgaillard</a> 6km
Chirurgien	X <a href="#">Tarbes</a> 12km
Dermatologue	X <a href="#">Lourdes</a> 7km
Anesthésiste	X <a href="#">Tarbes</a> 13km
Gastro-entérologue	X <a href="#">Tarbes</a> 12km
Gynécologue	X <a href="#">Louey</a> 7km
Cancérologue	X <a href="#">Tarbes</a> 13km
Neurologue	X <a href="#">Tarbes</a> 13km
Ophthalmologue	X <a href="#">Lourdes</a> 7km
ORL	X <a href="#">Tarbes</a> 13km
Cardiologue	X <a href="#">Lourdes</a> 7km
Pédiatre	X <a href="#">Tarbes</a> 13km
Pneumologue	X <a href="#">Lourdes</a> 7km
Psychologue	X <a href="#">Louey</a> 7km
Radiologue	X <a href="#">Lourdes</a> 7km
Rhumatologue	X <a href="#">Tarbes</a> 13km
Sage-femme	X <a href="#">Lourdes</a> 6km



## Éducation

Crèche	X <a href="#">Montgaillard</a> 6km
Ecole maternelle Public	X <a href="#">Orincles</a> 2km
Ecole maternelle Privé	X <a href="#">Plaisance-du-Touch</a> 114km
Ecole primaire Public	X <a href="#">Layrisse</a> 3km
Ecole primaire Privé	X <a href="#">Lourdes</a> 7km
Collège Public	X <a href="#">Lourdes</a> 5km
Collège Privé	X <a href="#">Lourdes</a> 7km
Lycée Public	X <a href="#">Lourdes</a> 5km
Lycée Privé	X <a href="#">Lourdes</a> 7km

Sources : Base Sirene des entreprises et de leurs établissements selon les dernières parutions officielles de 2025 portant sur l'année 2024 ([data.gouv](#)). Liste, localisation et tarifs des professionnels de santé selon les dernières parutions officielles de 2025 portant sur l'année 2024 ([opendatasoft](#)) et FINISS Extraction du Fichier des établissements selon les dernières parutions officielles de 2025 portant sur l'année 2024 ([data.gouv](#)). Adresse et géolocalisation des établissements d'enseignement du premier et second degrés selon les dernières parutions officielles de 2025 portant sur l'année 2024 ([data.education.gouv](#))

## Villes autour de Escoubès-Pouts

Ville	Habitants	Superficie	Pop densité	Pop active	Taux chômage	Revenu moyen	Prix immobilier
Paréac	73	2 km <sup>2</sup>	37 h/km <sup>2</sup>	45.2%	8.2%	NC	1 193 €/m <sup>2</sup>
Orincles	364	5 km <sup>2</sup>	73 h/km <sup>2</sup>	45.9%	3.8%	22 860 €/an	1 332 €/m <sup>2</sup>
Layrisse	249	3 km <sup>2</sup>	83 h/km <sup>2</sup>	42.6%	2.8%	24 130 €/an	1 433 €/m <sup>2</sup>
Arcizac-ez-Angles	248	1 km <sup>2</sup>	248 h/km <sup>2</sup>	55.6%	4.4%	22 350 €/an	1 660 €/m <sup>2</sup>
Arrayou-Lahitte	99	4 km <sup>2</sup>	25 h/km <sup>2</sup>	54.5%	8.1%	19 970 €/an	1 253 €/m <sup>2</sup>
Loucrup (1 avis)	253	3 km <sup>2</sup>	84 h/km <sup>2</sup>	50.6%	5.1%	22 290 €/an	815 €/m <sup>2</sup>
Averan	86	4 km <sup>2</sup>	22 h/km <sup>2</sup>	47.7%	5.8%	NC	371 €/m <sup>2</sup>
Julos	450	5 km <sup>2</sup>	90 h/km <sup>2</sup>	56.2%	6.2%	23 440 €/an	1 452 €/m <sup>2</sup>
Bourréac	117	1 km <sup>2</sup>	117 h/km <sup>2</sup>	50.4%	4.3%	23 840 €/an	2 140 €/m <sup>2</sup>
Visker	362	4 km <sup>2</sup>	91 h/km <sup>2</sup>	44.8%	2.2%	27 470 €/an	1 432 €/m <sup>2</sup>
Astugue	263	8 km <sup>2</sup>	33 h/km <sup>2</sup>	38%	3.4%	22 650 €/an	2 902 €/m <sup>2</sup>
Lézignan	355	2 km <sup>2</sup>	178 h/km <sup>2</sup>	42.3%	5.4%	23 060 €/an	1 000 €/m <sup>2</sup>
Gez-ez-Angles	22	2 km <sup>2</sup>	11 h/km <sup>2</sup>	50%	4.5%	NC	NC
Bénac (1 avis)	528	7 km <sup>2</sup>	75 h/km <sup>2</sup>	48.5%	2.5%	23 540 €/an	893 €/m <sup>2</sup>
Barry	136	2 km <sup>2</sup>	68 h/km <sup>2</sup>	51.5%	2.2%	22 810 €/an	1 564 €/m <sup>2</sup>

bien-dans-ma-ville.fr



# **Vous aimez votre ville ? Notez-la !**

Et faites-nous part de vos remarques constructives



Avec

**BIEN** dans ma **VILLE** 