



Version web

# Ville de Escombres-et-le- Chesnois

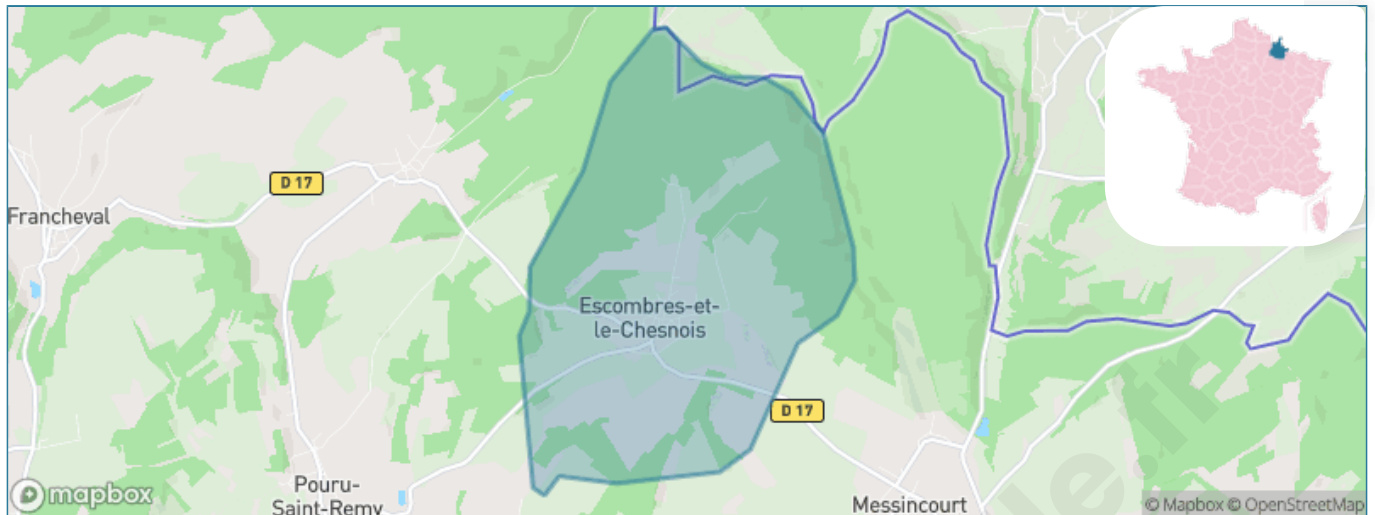
Présenté par

**BIEN** dans  
ma **VILLE** 

# Sommaire

Situation géographique .....	3
Statistiques sur la population .....	4
Evolution du nombre d'habitants .....	4
Tranche d'âge .....	5
0-14 ans .....	5
15-29 ans .....	5
30-44 ans .....	5
45-59 ans .....	5
60-74 ans .....	5
75-89 ans .....	5
90 ans et + .....	5
Activité professionnelle .....	5
Agriculteurs .....	5
Artisans, Commerçants .....	5
Cadres et sup. ....	5
Professions intermédiaires .....	5
Employé .....	5
Ouvrier .....	5
Retraité .....	5
Autres .....	5
Niveau de diplôme .....	6
Sans diplôme ou CEP .....	6
Brevet, BEPC, DNB .....	6
CAP-BEP ou équivalent .....	6
BAC ou équivalent .....	6
BAC+2 .....	6
BAC+3 ou +4 .....	6
BAC+5 ou plus .....	6
Composition des ménages .....	6
Couple sans enfant .....	6
Couple avec enfant(s) .....	6
Famille monoparentale .....	6
Colocation / Autre .....	6
Personnes seules .....	6
Profils électoraux .....	7
Premier tour .....	7
Sécurité .....	8
Evolution du nombre d'infractions .....	8
Pour comparer .....	9
Services à la population .....	10
Commerce .....	10
Éducation .....	10
Villes autour de Escombres-et-le-Chesnois .....	11

# Situation géographique



## i Informations clés

- **Région** : Grand Est
- **Département** : Ardennes
- **Code postal** : 08110
- **Superficie** : 8 km<sup>2</sup>



# Statistiques sur la population



Nombre d'habitants

**342**



Age moyen

**39 ans**



Pop active

**47.1%**



Taux chômage

**7.4%**



Pop densité

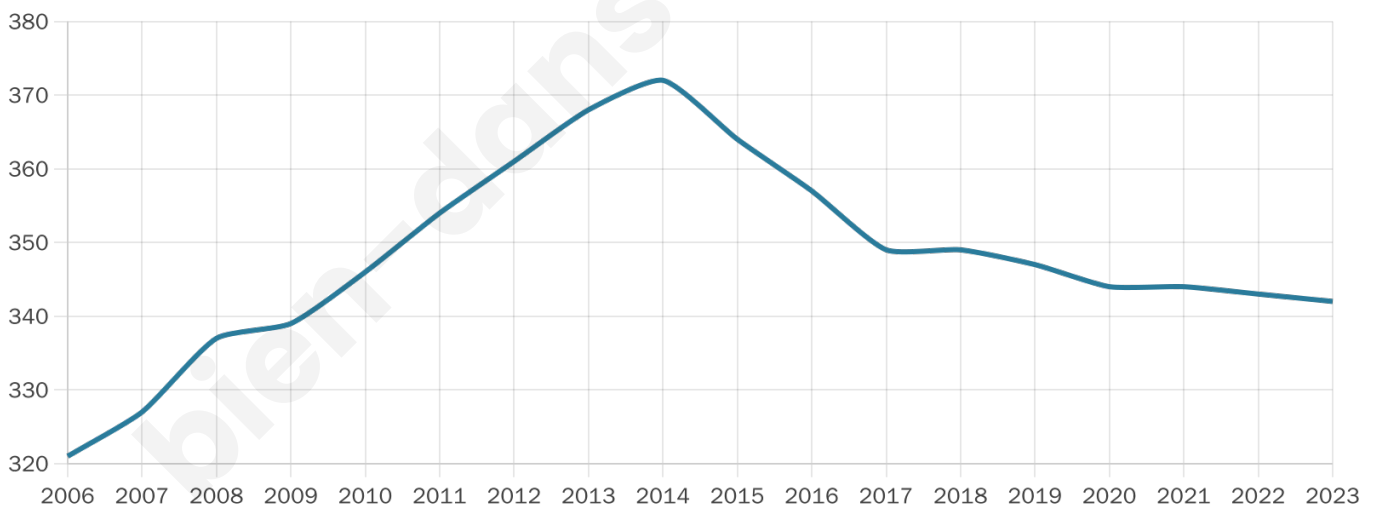
**43 h/km<sup>2</sup>**



Revenu moyen

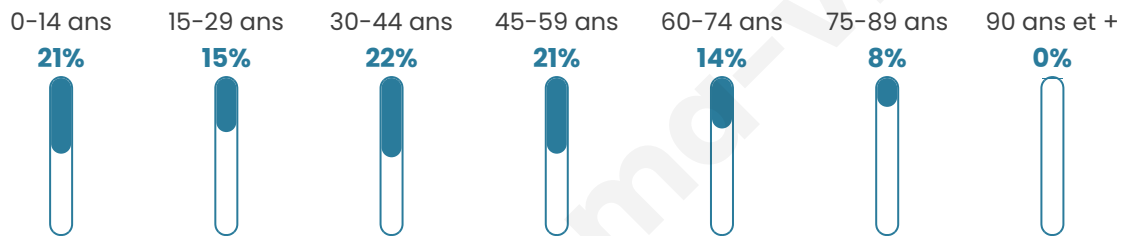
**21 090 €/an**

## Evolution du nombre d'habitants

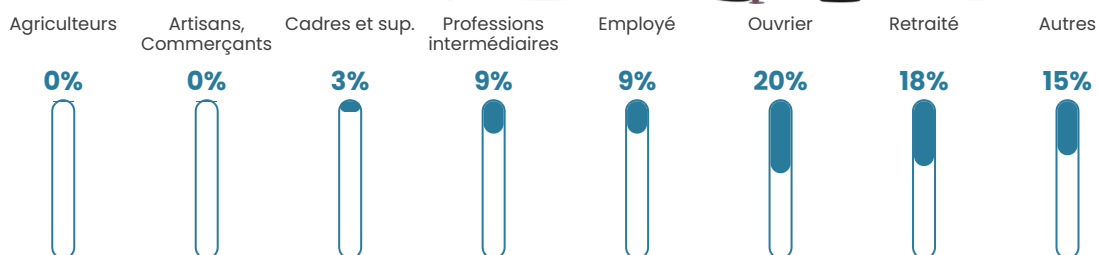


Sources : Institut national de la statistique et des études économiques (insee) selon Les dernières parutions officielles de 2024 portant sur les années 2020, 2021 et 2022.


## Tranche d'âge




## Activité professionnelle



## Niveau de diplôme















## Composition des ménages



# Profils électoraux

## Premier tour

	Marine LE PEN	45.51 %
	Emmanuel MACRON	17.98 %
	Jean-Luc MÉLENCHON	14.61 %
	Éric ZEMMOUR	8.43 %
	Fabien ROUSSEL	3.37 %
	Yannick JADOT	2.25 %
	Nicolas DUPONT-AIGNAN	2.25 %
	Valérie PÉCRESSÉ	1.69 %
	Nathalie ARTHAUD	1.12 %
	Anne HIDALGO	1.12 %
	Philippe POUTOU	1.12 %
	Jean LASSALLE	0.56 %



### 248 inscrits

Participation : 74.19%

Votes blancs : 2.17%

Votes nuls : 1.09%

## Second tour

	Emmanuel MACRON	28,49 %
	Marine LE PEN	71,51 %

### 248 inscrits

Participation : 77.42%

Votes blancs : 6.25%

Votes nuls : 0.52%

# Sécurité



Agressions physiques / sexuelles

0



Cambriolages

0



Vols / dégradations

0



Stupéfiants

0

## Evolution du nombre d'infractions



## Pour comparer

(en proportion du nombre d'habitants)

■ Ville ■ Département ■ Région



Sources : Bases statistiques communale, départementale et régionale de la délinquance enregistrée par la police et la gendarmerie nationales selon les dernières parutions officielles de 2025 portant sur l'année 2024 ([data.gouv](https://data.gouv.fr)).

Agressions physiques / sexuelles : Violences sexuelles, coups et blessures volontaires intrafamiliaux, coups et blessures volontaires, autres coups, blessures volontaires et vols violents sans arme.

Cambriolages : Cambriolages de logements.

Vols : Vols avec armes, vols d'accessoires sur véhicules, vols dans les véhicules, vols de véhicules, vols sans violence contre des personnes, destructions, dégradations volontaires et escroqueries.

Stupéfiants : Trafic de stupéfiants dont (AFD) et usage de stupéfiants.

# Services à la population



## Commerce

Hypermarché	X <a href="#">Sedan</a> 14km
Supermarché	X <a href="#">Carignan</a> 8km
Superette	1
Boulangerie	X <a href="#">Pouru-Saint-Remy</a> 3km
Boucherie	X <a href="#">Sachy</a> 4km
Restaurant	X <a href="#">Douzy</a> 6km
Garage	X <a href="#">Pouru-aux-Bois</a> 2km
Station-service	X <a href="#">Carignan</a> 8km
Banque	X <a href="#">Douzy</a> 6km
La poste	X <a href="#">Douzy</a> 7km
Coiffeur	X <a href="#">Sachy</a> 3km
Tabac	X <a href="#">Sedan</a> 12km
Bars / discothèque	X <a href="#">Pouru-Saint-Remy</a> 3km
Bibliothèque	X <a href="#">Balan</a> 11km
Cinéma	X <a href="#">Sedan</a> 12km
Vétérinaire	1



## Santé

Pharmacie	X <a href="#">Pouru-Saint-Remy</a> 4km
Hôpital	X <a href="#">Sedan</a> 13km
Laboratoire d'analyses médicales	X <a href="#">Balan</a> 13km
Etablissement pour handicapé	X <a href="#">Bazeilles</a> 10km
EHPA	X <a href="#">Carignan</a> 8km
Médecin	X <a href="#">Douzy</a> 7km
Dentiste	X <a href="#">Douzy</a> 6km
Chirurgien	X <a href="#">Bazeilles</a> 10km
Dermatologue	X <a href="#">Bazeilles</a> 10km
Anesthésiste	X <a href="#">Bazeilles</a> 10km
Gastro-entérologue	X <a href="#">Bazeilles</a> 10km
Gynécologue	X <a href="#">Bazeilles</a> 10km
Cancérologue	X <a href="#">Thionville</a> 83km
Neurologue	X <a href="#">Charleville-Mézières</a> 29km
Ophthalmologue	X <a href="#">Bazeilles</a> 10km
ORL	X <a href="#">Sedan</a> 13km
Cardiologue	X <a href="#">Bazeilles</a> 10km
Pédiatre	X <a href="#">Bazeilles</a> 10km
Pneumologue	X <a href="#">Charleville-Mézières</a> 29km
Psychologue	X <a href="#">Carignan</a> 9km
Radiologue	X <a href="#">Sedan</a> 12km
Rhumatologue	X <a href="#">Sedan</a> 13km
Sage-femme	X <a href="#">Mouzon</a> 11km



## Éducation

Crèche	X <a href="#">Douzy</a> 6km
Ecole maternelle Public	X <a href="#">Douzy</a> 6km
Ecole maternelle Privé	X <a href="#">Charleville-Mézières</a> 30km
Ecole primaire Public	X <a href="#">Pouru-Saint-Remy</a> 3km
Ecole primaire Privé	X <a href="#">Sedan</a> 12km
Collège Public	X <a href="#">Douzy</a> 6km
Collège Privé	X <a href="#">Sedan</a> 13km
Lycée Public	X <a href="#">Bazeilles</a> 10km
Lycée Privé	X <a href="#">Sedan</a> 13km

Sources : Base Sirene des entreprises et de leurs établissements selon les dernières parutions officielles de 2025 portant sur l'année 2024 ([data.gouv](#)). Liste, localisation et tarifs des professionnels de santé selon les dernières parutions officielles de 2025 portant sur l'année 2024 ([opendatasoft](#)) et FINISS Extraction du Fichier des établissements selon les dernières parutions officielles de 2025 portant sur l'année 2024 ([data.gouv](#)). Adresse et géolocalisation des établissements d'enseignement du premier et second degrés selon les dernières parutions officielles de 2025 portant sur l'année 2024 ([data.education.gouv](#))

## Villes autour de Escombres-et-le-Chesnois

Ville	Habitants	Superficie	Pop densité	Pop active	Taux chômage	Revenu moyen	Prix immobilier
Pouru-aux-Bois	234	9 km <sup>2</sup>	26 h/km <sup>2</sup>	46.2%	3.8%	21 060 €/an	1 034 €/m <sup>2</sup>
Messincourt (1 avis)	580	8 km <sup>2</sup>	73 h/km <sup>2</sup>	52.9%	6.2%	20 550 €/an	1 271 €/m <sup>2</sup>
Pouru-Saint-Remy (1 avis)	1 106	10 km <sup>2</sup>	111 h/km <sup>2</sup>	46.3%	6.5%	21 280 €/an	880 €/m <sup>2</sup>
Sachy	175	5 km <sup>2</sup>	35 h/km <sup>2</sup>	46.3%	8%	18 910 €/an	NC
Brévilly	366	7 km <sup>2</sup>	52 h/km <sup>2</sup>	50.3%	3.3%	21 300 €/an	NC
Francheval	590	19 km <sup>2</sup>	31 h/km <sup>2</sup>	42.4%	5.3%	20 540 €/an	1 065 €/m <sup>2</sup>
Pure	570	6 km <sup>2</sup>	95 h/km <sup>2</sup>	41.8%	4.7%	20 290 €/an	969 €/m <sup>2</sup>
Osnes	228	5 km <sup>2</sup>	46 h/km <sup>2</sup>	43.9%	4.4%	20 660 €/an	NC
Douzy (2 avis)	2 134	20 km <sup>2</sup>	107 h/km <sup>2</sup>	51%	6%	20 830 €/an	1 361 €/m <sup>2</sup>
Matton-et-Clémency (1 avis)	424	18 km <sup>2</sup>	24 h/km <sup>2</sup>	49.5%	3.5%	19 670 €/an	NC
Euilly-et-Lombut	119	10 km <sup>2</sup>	12 h/km <sup>2</sup>	38.7%	0%	24 760 €/an	NC
Tétaigne	134	5 km <sup>2</sup>	27 h/km <sup>2</sup>	47%	9.7%	21 650 €/an	NC
La Chapelle	155	7 km <sup>2</sup>	22 h/km <sup>2</sup>	39.4%	3.9%	24 840 €/an	1 234 €/m <sup>2</sup>
Carignan	2 680	14 km <sup>2</sup>	191 h/km <sup>2</sup>	46.4%	6.5%	19 280 €/an	986 €/m <sup>2</sup>
Daigny (1 avis)	358	2 km <sup>2</sup>	179 h/km <sup>2</sup>	51.7%	6.4%	23 430 €/an	1 545 €/m <sup>2</sup>

bien-dans-ma-ville.fr



# **Vous aimez votre ville ? Notez-la !**

Et faites-nous part de vos remarques constructives



Avec

**BIEN** dans  
ma **VILLE** 