



Version web

# Ville de Eschentzwiller

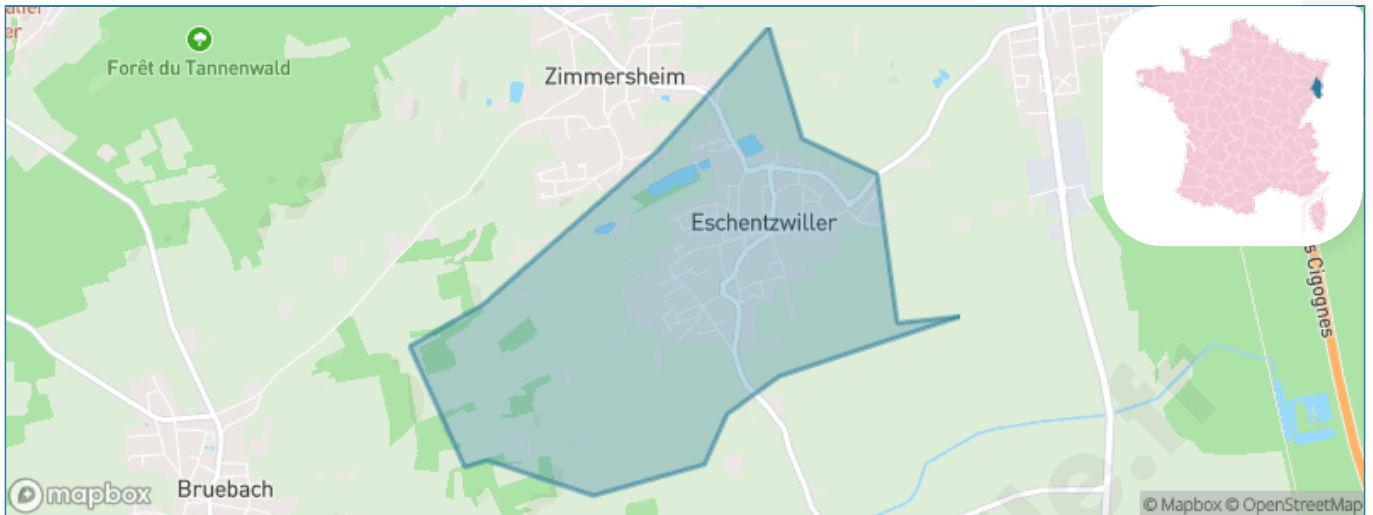
Présenté par

**BIEN** dans  
ma **VILLE** 

# Sommaire

Situation géographique .....	3
Statistiques sur la population .....	4
Evolution du nombre d'habitants .....	4
Tranche d'âge .....	5
0-14 ans .....	5
15-29 ans .....	5
30-44 ans .....	5
45-59 ans .....	5
60-74 ans .....	5
75-89 ans .....	5
90 ans et + .....	5
Activité professionnelle .....	5
Agriculteurs .....	5
Artisans, Commerçants .....	5
Cadres et sup. ....	5
Professions intermédiaires .....	5
Employé .....	5
Ouvrier .....	5
Retraité .....	5
Autres .....	5
Niveau de diplôme .....	6
Sans diplôme ou CEP .....	6
Brevet, BEPC, DNB .....	6
CAP-BEP ou équivalent .....	6
BAC ou équivalent .....	6
BAC+2 .....	6
BAC+3 ou +4 .....	6
BAC+5 ou plus .....	6
Composition des ménages .....	6
Couple sans enfant .....	6
Couple avec enfant(s) .....	6
Famille monoparentale .....	6
Colocation / Autre .....	6
Personnes seules .....	6
Profil électoraux .....	7
Premier tour .....	7
Sécurité .....	8
Evolution du nombre d'infractions .....	8
Pour comparer .....	9
Services à la population .....	10
Commerce .....	10
Éducation .....	10
Villes autour de Eschentzwiller .....	11
Avis sur la ville de Eschentzwiller .....	12
Moyenne par critère .....	12
Villes autour de Eschentzwiller .....	12
Répartition des avis par note .....	12
Répartition des avis par note .....	12

# Situation géographique



## i Informations clés

- **Région** : Grand Est
- **Département** : Haut-Rhin
- **Code postal** : 68440
- **Superficie** : 3 km<sup>2</sup>



# Statistiques sur la population



Nombre d'habitants

**1 527**



Age moyen

**44 ans**



Pop active

**50.2%**



Taux chômage

**4.8%**



Pop densité

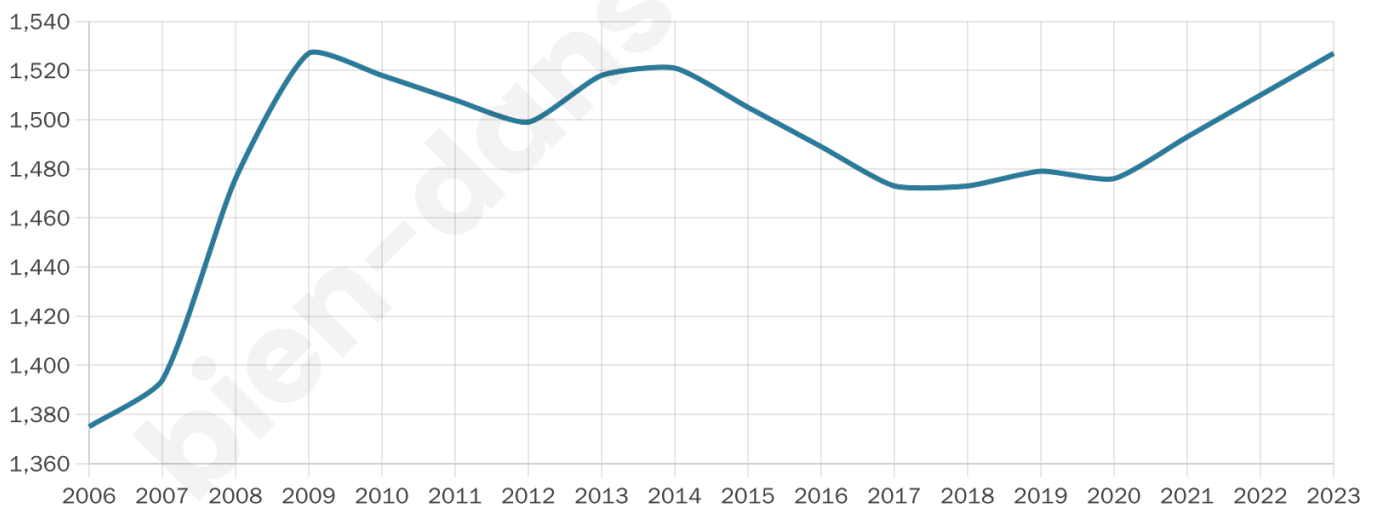
**509 h/km<sup>2</sup>**



Revenu moyen

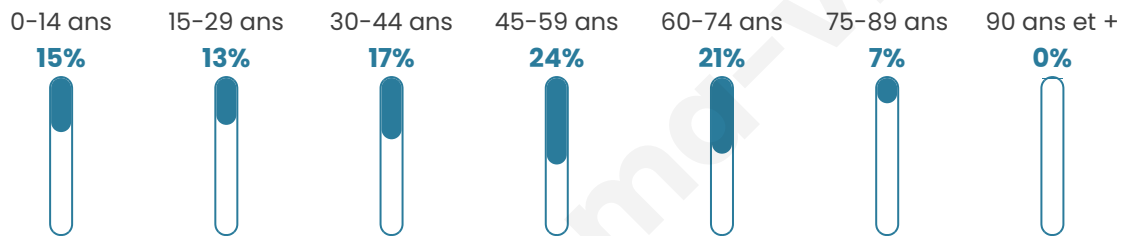
**34 250 €/an**

## Evolution du nombre d'habitants

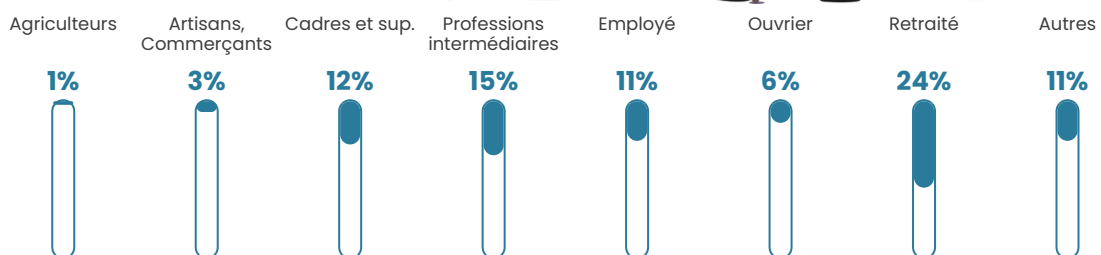


Sources : Institut national de la statistique et des études économiques (insee) selon Les dernières parutions officielles de 2024 portant sur les années 2020, 2021 et 2022.

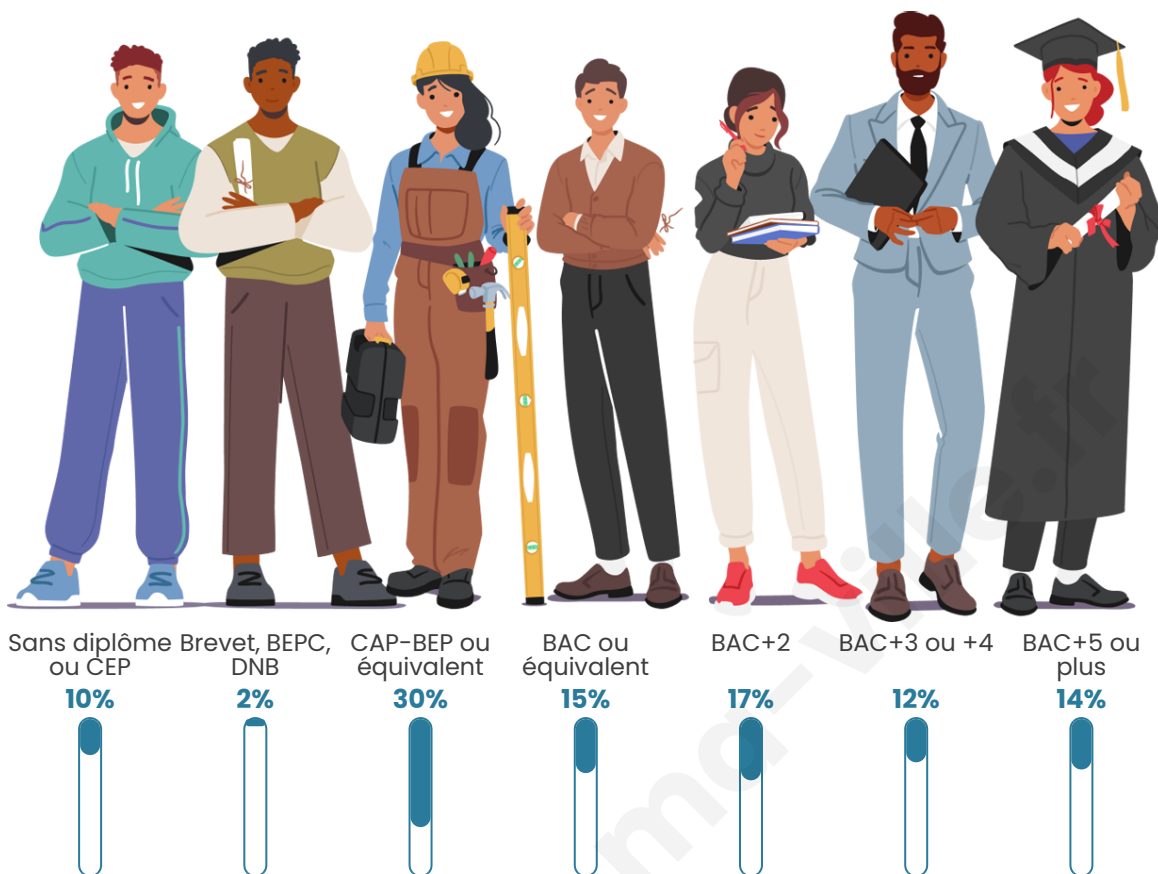
## Tranche d'âge




## Activité professionnelle



## Niveau de diplôme





## Composition des ménages



# Profils électoraux

## Premier tour

	Emmanuel MACRON	36.78 %
	Marine LE PEN	20.28 %
	Éric ZEMMOUR	12.03 %
	Jean-Luc MÉLENCHON	10.04 %
	Yannick JADOT	7.26 %
	Valérie PÉCRESE	5.17 %
	Jean LASSALLE	3.18 %
	Nicolas DUPONT- AIGNAN	2.98 %
	Anne HIDALGO	0.89 %
	Fabien ROUSSEL	0.60 %
	Nathalie ARTHAUD	0.40 %
	Philippe POUTOU	0.40 %



### 1 268 inscrits

Participation : 80.28%

Votes blancs : 0.98%

Votes nuls : 0.20%

## Second tour

	Emmanuel MACRON	62,17 %
	Marine LE PEN	37,83 %

### 1 270 inscrits

Participation : 79.45%

Votes blancs : 4.26%

Votes nuls : 1.68%

# Sécurité



Agressions physiques / sexuelles

0



Cambriolages

0



Vols / dégradations

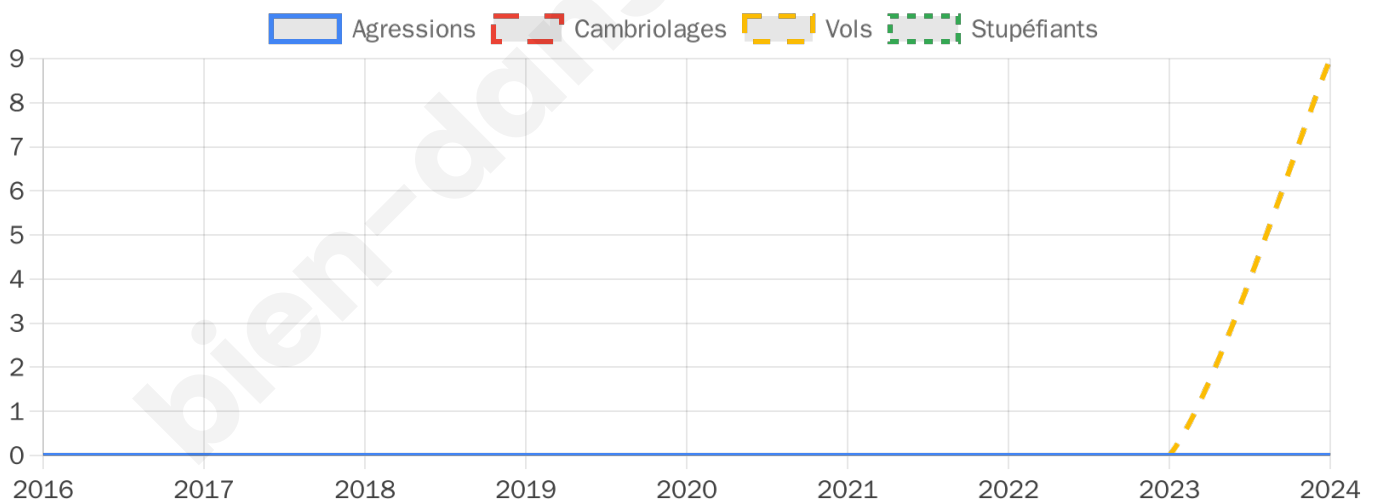
9



Stupéfiants

0

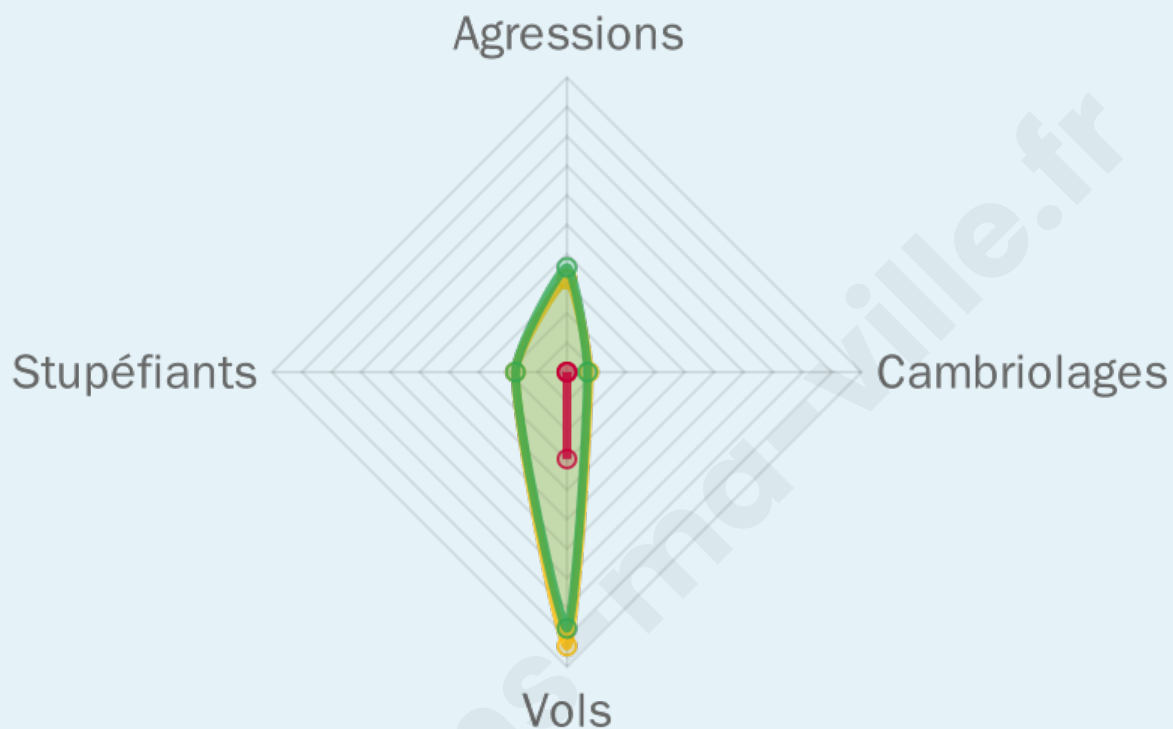
## Evolution du nombre d'infractions



## Pour comparer

(en proportion du nombre d'habitants)

■ Ville ■ Département ■ Région



Sources : Bases statistiques communale, départementale et régionale de la délinquance enregistrée par la police et la gendarmerie nationales selon les dernières parutions officielles de 2025 portant sur l'année 2024 ([data.gouv](https://data.gouv.fr)).

Agressions physiques / sexuelles : Violences sexuelles, coups et blessures volontaires intrafamiliaux, coups et blessures volontaires, autres coups, blessures volontaires et vols violents sans arme.

Cambriolages : Cambriolages de logements.

Vols : Vols avec armes, vols d'accessoires sur véhicules, vols dans les véhicules, vols de véhicules, vols sans violence contre des personnes, destructions, dégradations volontaires et escroqueries.

Stupéfiants : Trafic de stupéfiants dont (AFD) et usage de stupéfiants.

# Services à la population



## Commerce

Hypermarché	X <a href="#">Mulhouse</a> 6km
Supermarché	X <a href="#">Rixheim</a> 3km
Superette	X <a href="#">Habsheim</a> 2km
Boulangerie	X <a href="#">Zimmersheim</a> 1km
Boucherie	X <a href="#">Rixheim</a> 3km
Restaurant	X <a href="#">Zimmersheim</a> 1km
Garage	X <a href="#">Habsheim</a> 1km
Station-service	X <a href="#">Habsheim</a> 2km
Banque	1
La poste	1
Coiffeur	1
Tabac	X <a href="#">Zimmersheim</a> 1km
Bars / discothèque	X <a href="#">Habsheim</a> 2km
Bibliothèque	X <a href="#">Rixheim</a> 3km
Cinéma	X <a href="#">Mulhouse</a> 6km
Vétérinaire	X <a href="#">Habsheim</a> 1km



## Santé

Pharmacie	X <a href="#">Habsheim</a> 2km
Hôpital	X <a href="#">Mulhouse</a> 4km
Laboratoire d'analyses médicales	X <a href="#">Rixheim</a> 3km
Etablissement pour handicapé	X <a href="#">Mulhouse</a> 4km
EHPA	X <a href="#">Habsheim</a> 2km
Médecin	3
Dentiste	X <a href="#">Habsheim</a> 2km
Chirurgien	X <a href="#">Mulhouse</a> 4km
Dermatologue	X <a href="#">Mulhouse</a> 5km
Anesthésiste	X <a href="#">Mulhouse</a> 4km
Gastro-entérologue	X <a href="#">Mulhouse</a> 4km
Gynécologue	X <a href="#">Mulhouse</a> 4km
Cancérologue	X 0km
Neurologue	X <a href="#">Mulhouse</a> 6km
Ophthalmologue	X <a href="#">Rixheim</a> 4km
ORL	X <a href="#">Riedisheim</a> 5km
Cardiologue	X <a href="#">Rixheim</a> 3km
Pédiatre	X <a href="#">Rixheim</a> 4km
Pneumologue	X <a href="#">Rixheim</a> 3km
Psychologue	X <a href="#">Rixheim</a> 4km
Radiologue	X <a href="#">Mulhouse</a> 4km
Rhumatologue	X <a href="#">Mulhouse</a> 4km
Sage-femme	X <a href="#">Rixheim</a> 3km



## Éducation

Crèche	1
Ecole maternelle Public	1
Ecole maternelle Privé	X <a href="#">Lutterbach</a> 10km
Ecole primaire Public	1
Ecole primaire Privé	X <a href="#">Landser</a> 4km
Collège Public	X <a href="#">Habsheim</a> 2km
Collège Privé	X <a href="#">Landser</a> 4km
Lycée Public	X <a href="#">Mulhouse</a> 5km
Lycée Privé	X <a href="#">Landser</a> 4km

Sources : Base Sirene des entreprises et de leurs établissements selon les dernières parutions officielles de 2025 portant sur l'année 2024 ([data.gouv](#)). Liste, localisation et tarifs des professionnels de santé selon les dernières parutions officielles de 2025 portant sur l'année 2024 ([opendatasoft](#)) et FINISS Extraction du Fichier des établissements selon les dernières parutions officielles de 2025 portant sur l'année 2024 ([data.gouv](#)). Adresse et géolocalisation des établissements d'enseignement du premier et second degrés selon les dernières parutions officielles de 2025 portant sur l'année 2024 ([data.education.gouv](#))

## Villes autour de Eschentzwiller

Ville	Habitants	Superficie	Pop densité	Pop active	Taux chômage	Revenu moyen	Prix immobilier
Zimmersheim	1 083	3 km <sup>2</sup>	361 h/km <sup>2</sup>	47.4%	3.8%	36 610 €/an	NC
Habsheim (8 avis)	5 076	15 km <sup>2</sup>	338 h/km <sup>2</sup>	50.5%	4.5%	28 500 €/an	NC
Dietwiller	1 385	11 km <sup>2</sup>	126 h/km <sup>2</sup>	51.2%	3.3%	33 030 €/an	NC
Bruebach (1 avis)	1 042	7 km <sup>2</sup>	149 h/km <sup>2</sup>	46.3%	2.5%	32 230 €/an	NC
Schlierbach	1 299	11 km <sup>2</sup>	118 h/km <sup>2</sup>	49%	2.7%	36 230 €/an	NC
Landser (1 avis)	1 633	3 km <sup>2</sup>	544 h/km <sup>2</sup>	49.3%	3.9%	27 860 €/an	NC
Riedisheim (5 avis)	12 200	7 km <sup>2</sup>	1 743 h/km <sup>2</sup>	46.3%	5.1%	25 720 €/an	NC
Steinbrunn-le-Bas (1 avis)	848	8 km <sup>2</sup>	106 h/km <sup>2</sup>	50.5%	3.3%	34 590 €/an	NC
Rixheim (13 avis)	14 380	19 km <sup>2</sup>	757 h/km <sup>2</sup>	48.2%	5.4%	26 150 €/an	NC
Geispitzen	516	6 km <sup>2</sup>	86 h/km <sup>2</sup>	48.6%	2.9%	39 910 €/an	NC
Brunstatt-Didenheim (1 avis)	8 259	14 km <sup>2</sup>	590 h/km <sup>2</sup>	46.5%	4.9%	28 330 €/an	NC
Mulhouse (99 avis)	104 978	22 km <sup>2</sup>	4 772 h/km <sup>2</sup>	42.9%	10.5%	16 620 €/an	NC
Flaxlanden (1 avis)	1 370	4 km <sup>2</sup>	343 h/km <sup>2</sup>	46%	2.5%	31 060 €/an	NC
Steinbrunn-le-Haut	693	9 km <sup>2</sup>	77 h/km <sup>2</sup>	49.5%	4.6%	32 910 €/an	NC
Sierentz (1 avis)	4 409	13 km <sup>2</sup>	339 h/km <sup>2</sup>	51.2%	3.7%	34 140 €/an	NC

# Avis sur la ville de Eschentzwiller



## Moyenne par critère



## Villes autour de Eschentzwiller

Ville	Note globale	Sécurité	Éducation	Sport Loisir	Environnement	Vie pratique
Zimmersheim	-	-	-	-	-	-
Habsheim (8 avis)	2.4	2.4	2.9	2.1	1.9	2.6
Dietwiller	-	-	-	-	-	-
Bruebach (1 avis)	<b>4.6</b>	<b>5.0</b>	<b>5.0</b>	3.0	<b>5.0</b>	<b>5.0</b>
Schlierbach	-	-	-	-	-	-
Landser (1 avis)	3.8	<b>4.0</b>	3.0	<b>4.0</b>	<b>4.0</b>	<b>4.0</b>
Riedisheim (5 avis)	3.5	3.0	3.6	3.4	3.8	3.8
Steinbrunn-le-Bas (1 avis)	2.0	2.0	2.0	2.0	2.0	2.0
Rixheim (13 avis)	2.7	2.4	2.9	2.9	2.5	2.9
Geispitzen	-	-	-	-	-	-
Brunstatt-Didenheim (1 avis)	<b>4.2</b>	<b>4.0</b>	<b>4.0</b>	<b>4.0</b>	<b>5.0</b>	<b>4.0</b>
Mulhouse (99 avis)	3.2	2.6	3.3	3.5	3.1	3.4
Flaxlanden (1 avis)	<b>5.0</b>	<b>5.0</b>	<b>5.0</b>	<b>5.0</b>	<b>5.0</b>	<b>5.0</b>
Steinbrunn-le-Haut	-	-	-	-	-	-
Sierentz (1 avis)	<b>4.6</b>	<b>5.0</b>	<b>4.0</b>	<b>4.0</b>	<b>5.0</b>	<b>5.0</b>



# **Vous aimez votre ville ? Notez-la !**

Et faites-nous part de vos remarques constructives



Avec

**BIEN** dans ma **VILLE** 