



Version web

Ville de Escazeaux

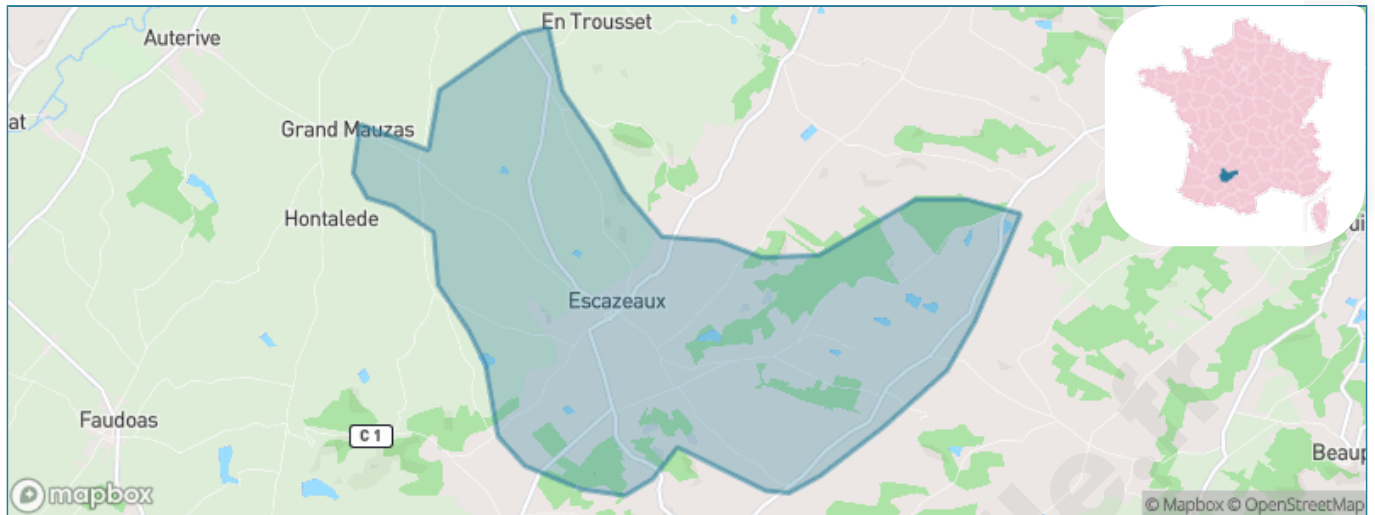
Présenté par

BIEN dans
ma **VILLE** 

Sommaire

Situation géographique	3
Statistiques sur la population	4
Evolution du nombre d'habitants	4
Tranche d'âge	5
0-14 ans	5
15-29 ans	5
30-44 ans	5
45-59 ans	5
60-74 ans	5
75-89 ans	5
90 ans et +	5
Activité professionnelle	5
Agriculteurs	5
Artisans, Commerçants	5
Cadres et sup.	5
Professions intermédiaires	5
Employé	5
Ouvrier	5
Retraité	5
Autres	5
Niveau de diplôme	6
Sans diplôme ou CEP	6
Brevet, BEPC, DNB	6
CAP-BEP ou équivalent	6
BAC ou équivalent	6
BAC+2	6
BAC+3 ou +4	6
BAC+5 ou plus	6
Composition des ménages	6
Couple sans enfant	6
Couple avec enfant(s)	6
Famille monoparentale	6
Colocation / Autre	6
Personnes seules	6
Profils électoraux	7
Premier tour	7
Sécurité	8
Evolution du nombre d'infractions	8
Pour comparer	9
Services à la population	10
Commerce	10
Éducation	10
Villes autour de Escazeaux	12

Situation géographique



i Informations clés

- **Région** : Occitanie
- **Département** : Tarn-et-Garonne
- **Code postal** : 82500
- **Superficie** : 16 km²



Statistiques sur la population



Nombre d'habitants

287



Age moyen

44 ans



Pop active

44.3%



Taux chômage

8.5%



Pop densité

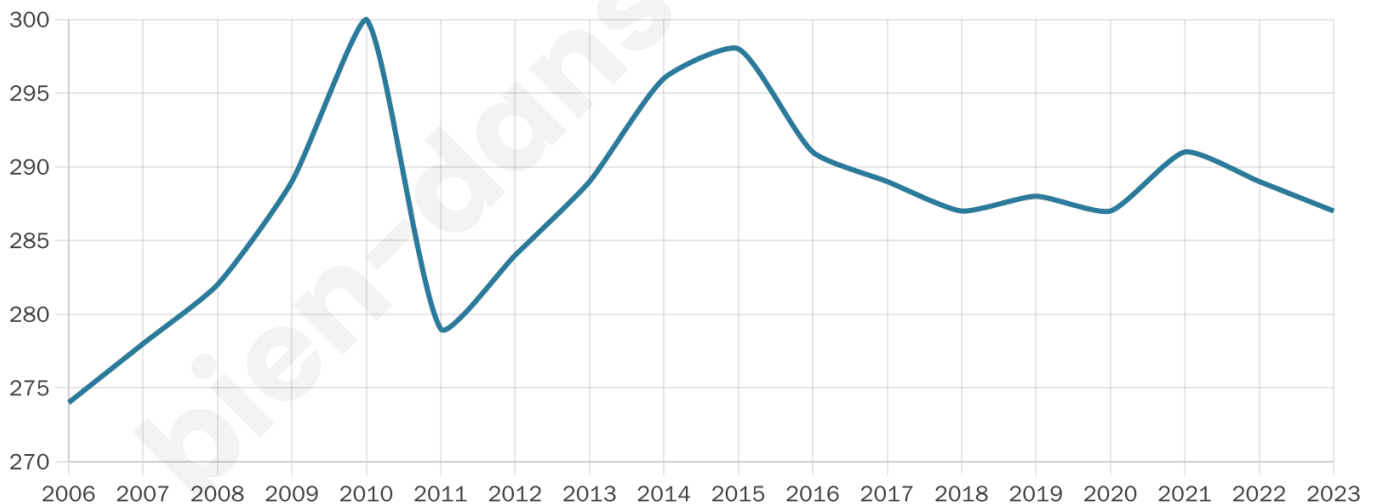
18 h/km²



Revenu moyen

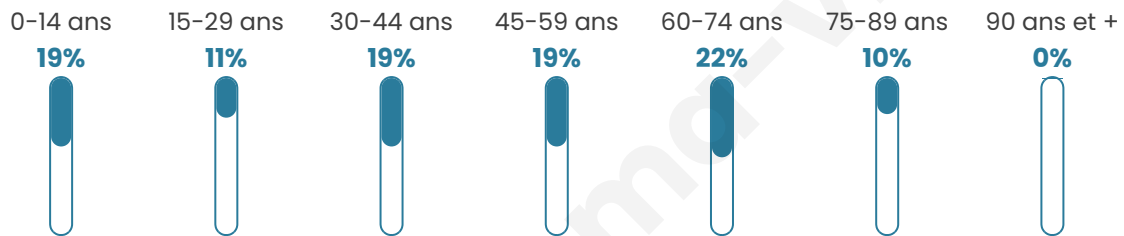
22 380 €/an

Evolution du nombre d'habitants

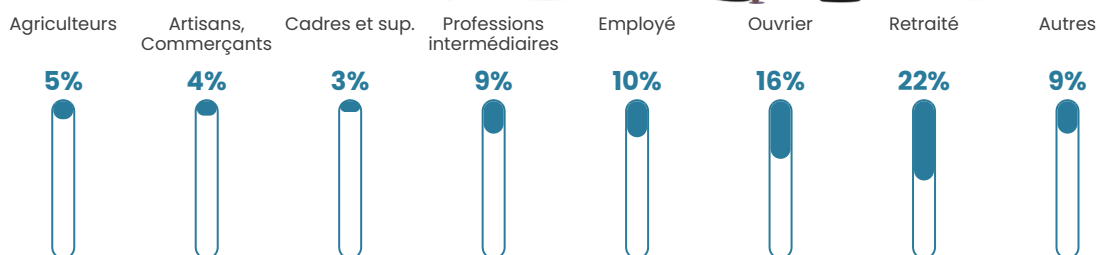


Sources : Institut national de la statistique et des études économiques (insee) selon Les dernières parutions officielles de 2024 portant sur les années 2020, 2021 et 2022.


Tranche d'âge




Activité professionnelle



Niveau de diplôme















Composition des ménages



Profils électoraux

Premier tour

	Emmanuel MACRON	31.25 %
	Marine LE PEN	27.60 %
	Jean-Luc MÉLENCHON	10.94 %
	Jean LASSALLE	8.85 %
	Éric ZEMMOUR	5.73 %
	Valérie PÉCRESSÉ	4.69 %
	Nicolas DUPONT- AIGNAN	4.17 %
	Fabien ROUSSEL	2.60 %
	Anne HIDALGO	2.08 %
	Nathalie ARTHAUD	1.04 %
	Yannick JADOT	1.04 %
	Philippe POUTOU	0.00 %



233 inscrits

Participation : 83.69%

Votes blancs : 1.03%

Votes nuls : 0.51%

Second tour

	Emmanuel MACRON	47,67 %
	Marine LE PEN	52,33 %

233 inscrits

Participation : 78.97%

Votes blancs : 3.8%

Votes nuls : 2.72%

Sécurité



Agressions physiques / sexuelles

0



Cambriolages

0



Vols / dégradations

0



Stupéfiants

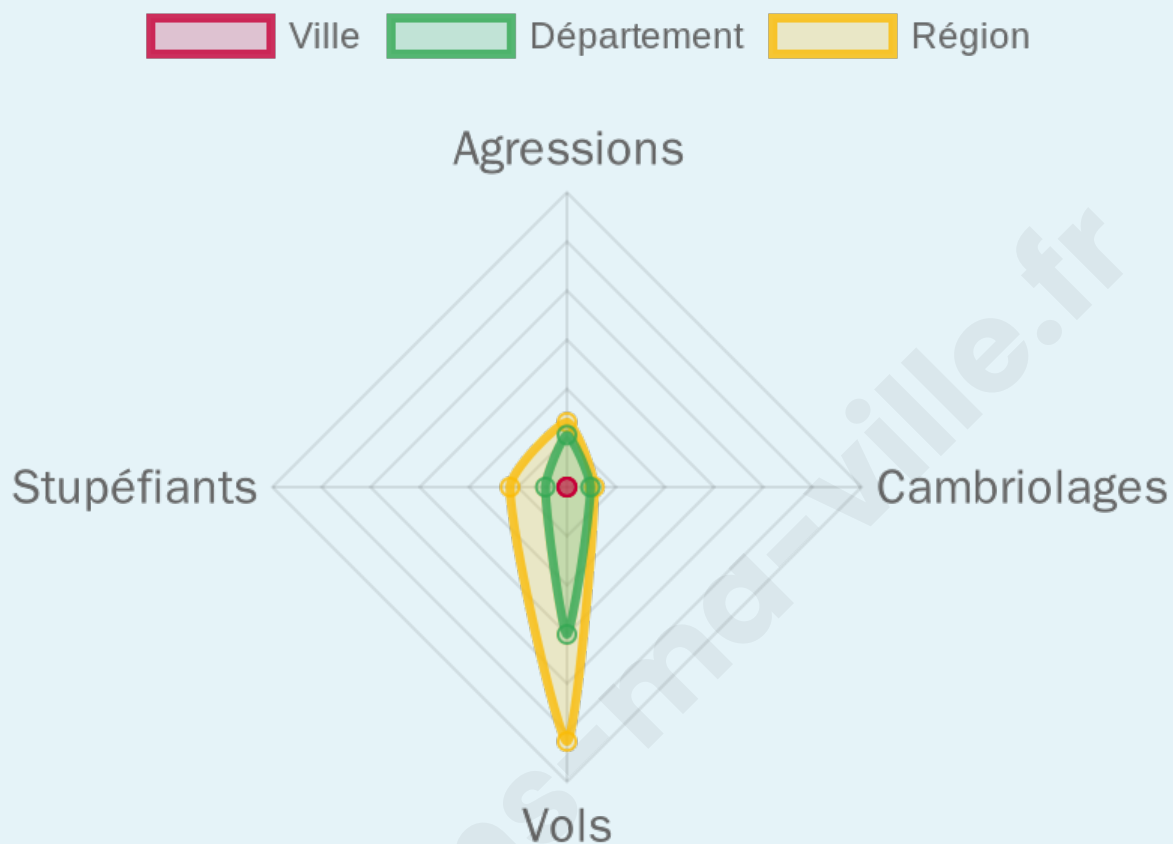
0

Evolution du nombre d'infractions



Pour comparer

(en proportion du nombre d'habitants)



Sources : Bases statistiques communale, départementale et régionale de la délinquance enregistrée par la police et la gendarmerie nationales selon les dernières parutions officielles de 2025 portant sur l'année 2024 ([data.gouv](https://data.gouv.fr)).

Agressions physiques / sexuelles : Violences sexuelles, coups et blessures volontaires intrafamiliaux, coups et blessures volontaires, autres coups, blessures volontaires et vols violents sans arme.

Cambriolages : Cambriolages de logements.

Vols : Vols avec armes, vols d'accessoires sur véhicules, vols dans les véhicules, vols de véhicules, vols sans violence contre des personnes, destructions, dégradations volontaires et escroqueries.

Stupéfiants : Trafic de stupéfiants dont (AFD) et usage de stupéfiants.

Services à la population



Commerce

Hypermarché	X Montech 22km
Supermarché	X Beaumont-de-Lomagne 6km
Superette	X Beaumont-de-Lomagne 6km
Boulangerie	X Beaumont-de-Lomagne 7km
Boucherie	X Maubec 9km
Restaurant	X Faudoas 6km
Garage	X Cabanac-Séguenville 6km
Station-service	X Beaumont-de-Lomagne 7km
Banque	X Beaumont-de-Lomagne 7km
La poste	X Beaupuy 7km
Coiffeur	X Gariès 4km
Tabac	X Beaumont-de-Lomagne 7km
Bars / discothèque	X Beaumont-de-Lomagne 7km
Bibliothèque	X Cadours 12km
Cinéma	X Beaumont-de-Lomagne 6km
Vétérinaire	X Beaumont-de-Lomagne 7km



Santé

Pharmacie	X Beaumont-de-Lomagne 7km
Hôpital	X Beaumont-de-Lomagne 7km
Laboratoire d'analyses médicales	X Beaumont-de-Lomagne 6km
Etablissement pour handicapé	X Verdun-sur-Garonne 16km
EHPA	X Beaumont-de-Lomagne 7km
Médecin	X Beaumont-de-Lomagne 6km
Dentiste	X Beaumont-de-Lomagne 7km
Chirurgien	X Cornebarrieu 30km
Dermatologue	X Grenade 22km
Anesthésiste	X Fleurance 30km
Gastro-entérologue	X Cornebarrieu 30km
Gynécologue	X Castelsarrasin 24km
Cancérologue	X Cornebarrieu 30km
Neurologue	X Beaumont-de-Lomagne 7km
Ophtalmologue	X Grenade 22km
ORL	X Mondonville 29km
Cardiologue	X Beaumont-de-Lomagne 4km
Pédiatre	X Valence 33km
Pneumologue	X Cornebarrieu 30km
Psychologue	X Grenade 22km
Radiologue	X Grenade 23km
Rhumatologue	X L'Isle-Jourdain 25km
Sage-femme	X Beaumont-de-Lomagne 7km



Éducation

Crèche	X Bouillac 5km
Ecole maternelle Public	X Le Causé 6km
Ecole maternelle Privé	X Plaisance-du-Touch 38km
Ecole primaire Public	1
Ecole primaire Privé	X Beaumont-de-Lomagne 7km
Collège Public	X Beaumont-de-Lomagne 7km
Collège Privé	X Beaumont-de-Lomagne 6km
Lycée Public	X Beaumont-de-Lomagne 7km

Lycée Privé

X Beaumont-de-
Lomagne 7km

Sources : Base Sirene des entreprises et de leurs établissements selon les dernières parutions officielles de 2025 portant sur l'année 2024 ([data.gouv](#)). Liste, localisation et tarifs des professionnels de santé selon les dernières parutions officielles de 2025 portant sur l'année 2024 ([opendatasoft](#)) et FINESS Extraction du Fichier des établissements selon les dernières parutions officielles de 2025 portant sur l'année 2024 ([data.gouv](#)). Adresse et géolocalisation des établissements d'enseignement du premier et second degrés selon les dernières parutions officielles de 2025 portant sur l'année 2024 ([data.education.gouv](#))

bien-dans-ma-ville.fr

Villes autour de Escazeaux

Ville	Habitants	Superficie	Pop densité	Pop active	Taux chômage	Revenu moyen	Prix immobilier
Cabanac-Séguenville	194	10 km ²	19 h/km ²	42.3%	3.1%	22 330 €/an	1 641 €/m ²
Gariès	129	14 km ²	9 h/km ²	38.8%	3.1%	22 420 €/an	1 573 €/m ²
Auterive	65	3 km ²	22 h/km ²	55.4%	3.1%	NC	1 957 €/m ²
Vigueron	112	6 km ²	19 h/km ²	60.7%	4.5%	23 410 €/an	1 241 €/m ²
Le Causé	131	9 km ²	15 h/km ²	42.7%	3.8%	19 500 €/an	731 €/m ²
Faudoas (1 avis)	291	19 km ²	15 h/km ²	32.6%	2.4%	20 090 €/an	1 183 €/m ²
Beaumont-de-Lomagne (1 avis)	3 824	46 km ²	83 h/km ²	38.5%	5.5%	20 530 €/an	1 226 €/m ²
Brignemont	366	22 km ²	17 h/km ²	47%	4.1%	21 630 €/an	1 497 €/m ²
Lagraulet-Saint-Nicolas	284	16 km ²	18 h/km ²	48.2%	3.9%	22 000 €/an	1 583 €/m ²
Goas	36	2 km ²	18 h/km ²	55.6%	0%	NC	NC
Cox	364	4 km ²	91 h/km ²	49.2%	4.9%	22 860 €/an	1 342 €/m ²
Comberouger	268	12 km ²	22 h/km ²	48.9%	6.3%	21 390 €/an	2 531 €/m ²
Bouillac (1 avis)	584	30 km ²	19 h/km ²	47.9%	3.6%	22 250 €/an	1 117 €/m ²
Beaupuy	273	11 km ²	25 h/km ²	49.5%	2.2%	24 230 €/an	1 866 €/m ²
Gimat	213	10 km ²	21 h/km ²	56.8%	2.8%	22 170 €/an	857 €/m ²

bien-dans-ma-ville.fr



Vous aimez votre ville ? Notez-la !

Et faites-nous part de vos remarques constructives



Avec

BIEN dans ma **VILLE** 