



Version web

# Ville de L'Escarène

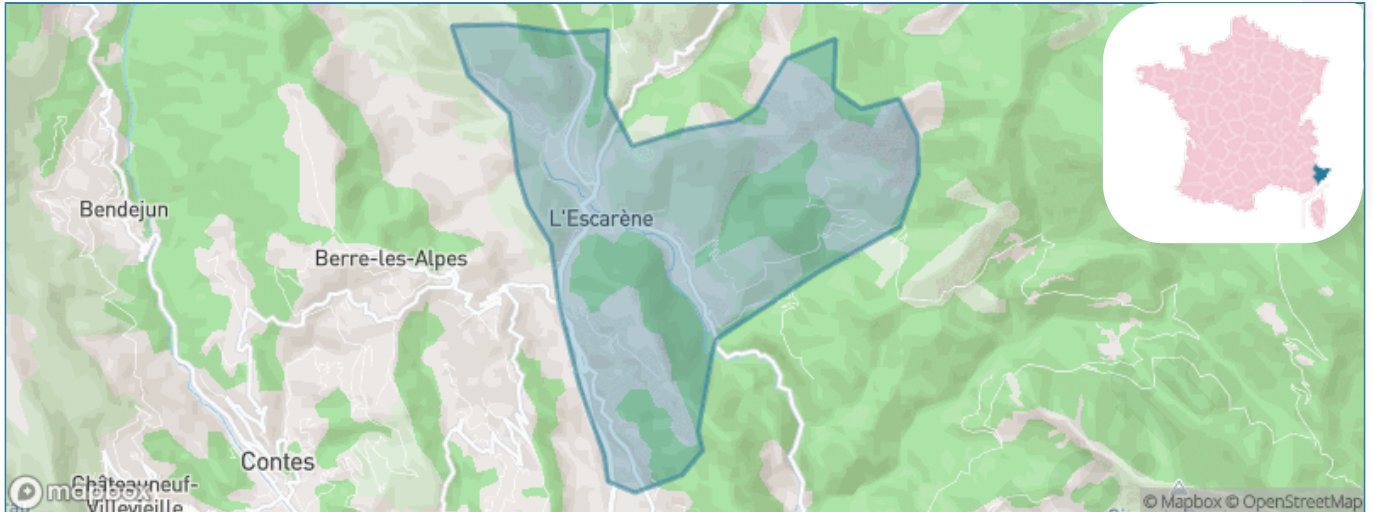
Présenté par

**BIEN** dans  
ma **VILLE** 

# Sommaire

|   |    |
|---|----|
| Situation géographique .....            | 3  |
| Statistiques sur la population .....    | 4  |
| Evolution du nombre d'habitants .....   | 4  |
| Tranche d'âge .....                     | 5  |
| 0-14 ans .....                          | 5  |
| 15-29 ans .....                         | 5  |
| 30-44 ans .....                         | 5  |
| 45-59 ans .....                         | 5  |
| 60-74 ans .....                         | 5  |
| 75-89 ans .....                         | 5  |
| 90 ans et + .....                       | 5  |
| Activité professionnelle .....          | 5  |
| Agriculteurs .....                      | 5  |
| Artisans, Commerçants .....             | 5  |
| Cadres et sup. ....                     | 5  |
| Professions intermédiaires .....        | 5  |
| Employé .....                           | 5  |
| Ouvrier .....                           | 5  |
| Retraité .....                          | 5  |
| Autres .....                            | 5  |
| Niveau de diplôme .....                 | 6  |
| Sans diplôme ou CEP .....               | 6  |
| Brevet, BEPC, DNB .....                 | 6  |
| CAP-BEP ou équivalent .....             | 6  |
| BAC ou équivalent .....                 | 6  |
| BAC+2 .....                             | 6  |
| BAC+3 ou +4 .....                       | 6  |
| BAC+5 ou plus .....                     | 6  |
| Composition des ménages .....           | 6  |
| Couple sans enfant .....                | 6  |
| Couple avec enfant(s) .....             | 6  |
| Famille monoparentale .....             | 6  |
| Colocation / Autre .....                | 6  |
| Personnes seules .....                  | 6  |
| Profil électoraux .....                 | 7  |
| Premier tour .....                      | 7  |
| Sécurité .....                          | 8  |
| Evolution du nombre d'infractions ..... | 8  |
| Pour comparer .....                     | 9  |
| Services à la population .....          | 10 |
| Commerce .....                          | 10 |
| Éducation .....                         | 10 |
| Villes autour de L'Escarène .....       | 11 |
| Avis sur la ville de L'Escarène .....   | 12 |
| Moyenne par critère .....               | 12 |
| Villes autour de L'Escarène .....       | 12 |
| Répartition des avis par note .....     | 12 |
| Répartition des avis par note .....     | 12 |

# Situation géographique



## i Informations clés

- **Région** : Provence-Alpes-Côte d'Azur
- **Département** : Alpes-Maritimes
- **Code postal** : 06440
- **Superficie** : 10 km<sup>2</sup>



# Statistiques sur la population



Nombre d'habitants

**2 585**



Age moyen

**44 ans**



Pop active

**43.5%**



Taux chômage

**7.2%**



Pop densité

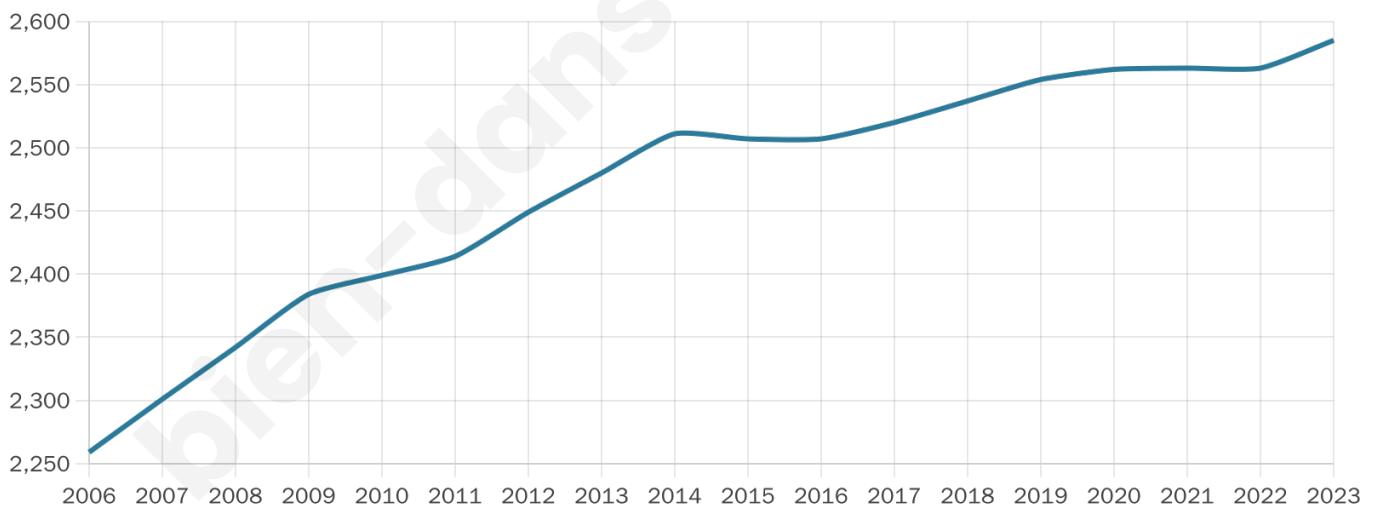
**259 h/km<sup>2</sup>**



Revenu moyen

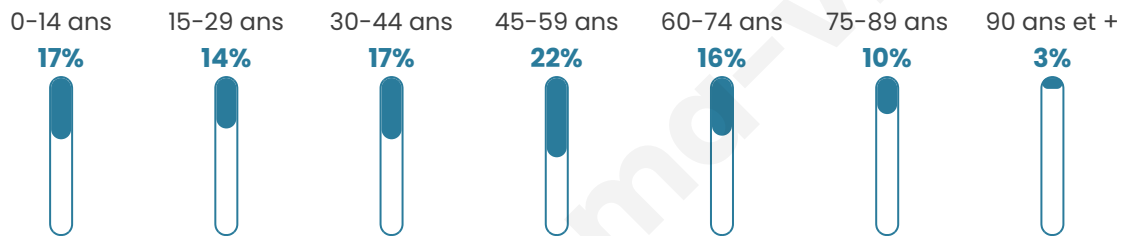
**22 400 €/an**

## Evolution du nombre d'habitants

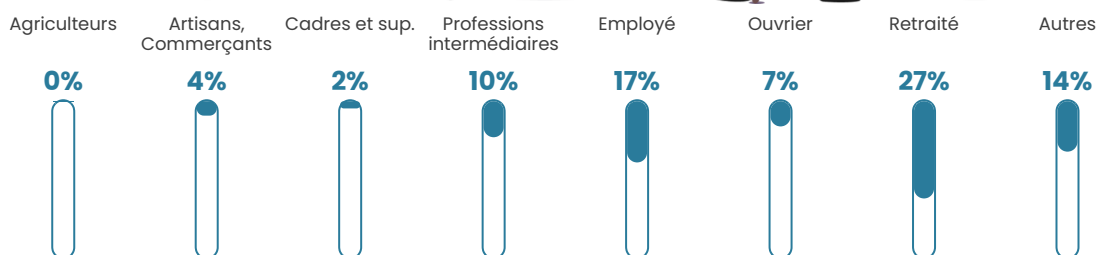


Sources : Institut national de la statistique et des études économiques (insee) selon Les dernières parutions officielles de 2024 portant sur les années 2020, 2021 et 2022.


## Tranche d'âge




## Activité professionnelle



## Niveau de diplôme















## Composition des ménages



# Profils électoraux

## Premier tour

|   |                       |         |
|---|-----------------------|---------|
|    | Marine LE PEN         | 43.25 % |
|    | Éric ZEMMOUR          | 14.26 % |
|    | Emmanuel MACRON       | 12.80 % |
|    | Jean-Luc MÉLENCHON    | 12.45 % |
|    | Jean LASSALLE         | 4.94 %  |
|   | Nicolas DUPONT-AIGNAN | 3.82 %  |
|  | Fabien ROUSSEL        | 3.27 %  |
|  | Valérie PÉCRESSÉ      | 2.57 %  |
|  | Yannick JADOT         | 1.67 %  |
|  | Anne HIDALGO          | 0.49 %  |
|  | Philippe POUTOU       | 0.28 %  |
|  | Nathalie ARTHAUD      | 0.21 %  |



### 1 982 inscrits

Participation : 74.02%

Votes blancs : 1.64%

Votes nuls : 0.34%

## Second tour

|   |                 |         |
|---|-----------------|---------|
|  | Emmanuel MACRON | 25,51 % |
|  | Marine LE PEN   | 74,49 % |

### 1 984 inscrits

Participation : 73.69%

Votes blancs : 4.45%

Votes nuls : 1.71%

# Sécurité



Agressions physiques / sexuelles

**12**



Cambriolages

**0**



Vols / dégradations

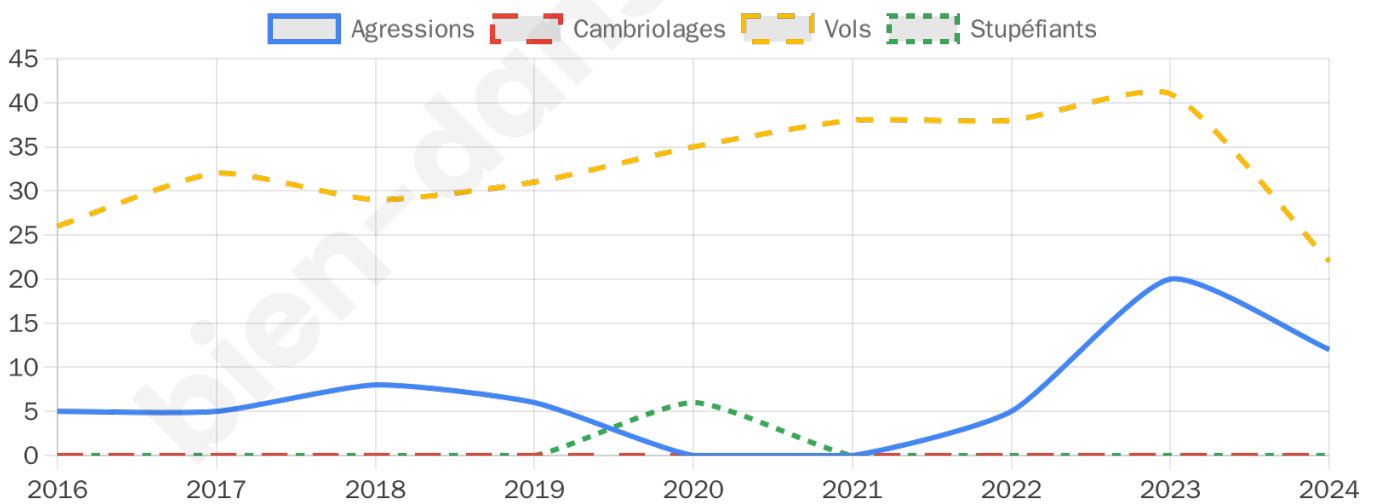
**22**



Stupéfiants

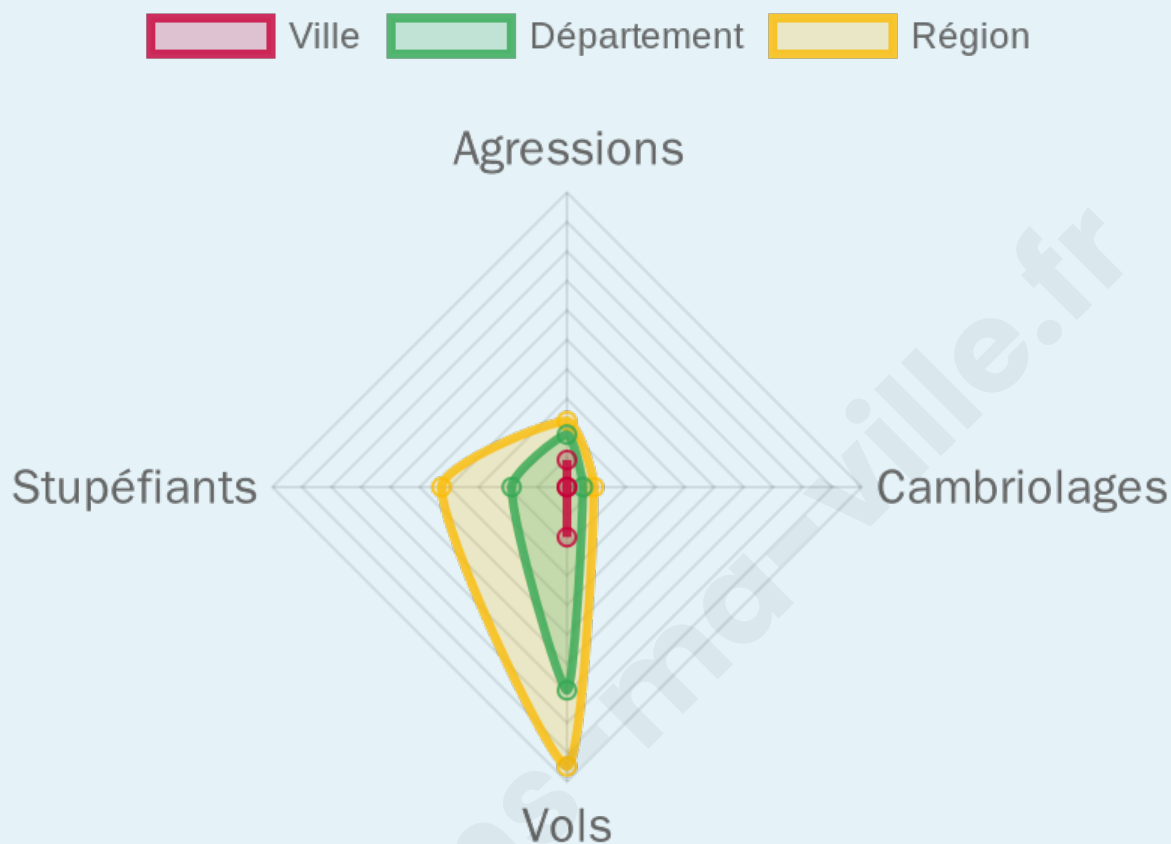
**0**

## Evolution du nombre d'infractions



## Pour comparer

(en proportion du nombre d'habitants)



Sources : Bases statistiques communale, départementale et régionale de la délinquance enregistrée par la police et la gendarmerie nationales selon les dernières parutions officielles de 2025 portant sur l'année 2024 ([data.gouv](https://data.gouv.fr)).

Agressions physiques / sexuelles : Violences sexuelles, coups et blessures volontaires intrafamiliaux, coups et blessures volontaires, autres coups, blessures volontaires et vols violents sans arme.

Cambriolages : Cambriolages de logements.

Vols : Vols avec armes, vols d'accessoires sur véhicules, vols dans les véhicules, vols de véhicules, vols sans violence contre des personnes, destructions, dégradations volontaires et escroqueries.

Stupéfiants : Trafic de stupéfiants dont (AFD) et usage de stupéfiants.

# Services à la population



## Commerce

|                    |                                   |
|--------------------|-----------------------------------|
| Hypermarché        | X <a href="#">La Trinité</a> 10km |
| Supermarché        | X <a href="#">Cantaron</a> 7km    |
| Superette          | 2                                 |
| Boulangerie        | 2                                 |
| Boucherie          | X <a href="#">Contes</a> 4km      |
| Restaurant         | 1                                 |
| Garage             | 5                                 |
| Station-service    | X <a href="#">Cantaron</a> 8km    |
| Banque             | 1                                 |
| La poste           | 5                                 |
| Coiffeur           | 5                                 |
| Tabac              | 1                                 |
| Bars / discothèque | 3                                 |
| Bibliothèque       | X <a href="#">Contes</a> 4km      |
| Cinéma             | X <a href="#">Menton</a> 13km     |
| Vétérinaire        | 2                                 |



## Santé

|                                  |                                   |
|----------------------------------|-----------------------------------|
| Pharmacie                        | 1                                 |
| Hôpital                          | X <a href="#">Cantaron</a> 9km    |
| Laboratoire d'analyses médicales | X <a href="#">Blausasc</a> 3km    |
| Etablissement pour handicapé     | 2                                 |
| EHPA                             | 3                                 |
| Médecin                          | 4                                 |
| Dentiste                         | 1                                 |
| Chirurgien                       | X <a href="#">Nice</a> 11km       |
| Dermatologue                     | X <a href="#">Blausasc</a> 5km    |
| Anesthésiste                     | X <a href="#">Falicon</a> 11km    |
| Gastro-entérologue               | X <a href="#">Levens</a> 10km     |
| Gynécologue                      | X <a href="#">Nice</a> 13km       |
| Cancérologue                     | X <a href="#">Nice</a> 13km       |
| Neurologue                       | X <a href="#">Beausoleil</a> 12km |
| Ophthalmologue                   | X <a href="#">Sospel</a> 10km     |
| ORL                              | 1                                 |
| Cardiologue                      | X <a href="#">Beausoleil</a> 12km |
| Pédiatre                         | X <a href="#">Beausoleil</a> 12km |
| Pneumologue                      | X <a href="#">Nice</a> 13km       |
| Psychologue                      | X <a href="#">Beausoleil</a> 12km |
| Radiologue                       | X <a href="#">Blausasc</a> 5km    |
| Rhumatologue                     | X <a href="#">Nice</a> 13km       |
| Sage-femme                       | X <a href="#">Cantaron</a> 7km    |



## Éducation

|                         |  |
|-------------------------|--|
| Crèche                  | 1  |
| Ecole maternelle Public | X <a href="#">Contes</a> 4km                 |
| Ecole maternelle Privé  | X <a href="#">Beausoleil</a> 11km            |
| Ecole primaire Public   | 1  |
| Ecole primaire Privé    | X <a href="#">Castillon</a> 10km             |
| Collège Public          | 1  |
| Collège Privé           | X <a href="#">Nice</a> 11km                  |
| Lycée Public            | X <a href="#">Drap</a> 8km                   |
| Lycée Privé             | X <a href="#">Roquebrune-Cap-Martin</a> 13km |

Sources : Base Sirene des entreprises et de leurs établissements selon les dernières parutions officielles de 2025 portant sur l'année 2024 ([data.gouv](#)). Liste, localisation et tarifs des professionnels de santé selon les dernières parutions officielles de 2025 portant sur l'année 2024 ([opendatasoft](#)) et FINISS Extraction du Fichier des établissements selon les dernières parutions officielles de 2025 portant sur l'année 2024 ([data.gouv](#)). Adresse et géolocalisation des établissements d'enseignement du premier et second degrés selon les dernières parutions officielles de 2025 portant sur l'année 2024 ([data.education.gouv](#))

## Villes autour de L'Escarène

| Ville                     | Habitants | Superficie         | Pop densité           | Pop active | Taux chômage | Revenu moyen | Prix immobilier        |
|---------------------------|-----------|--------------------|-----------------------|------------|--------------|--------------|------------------------|
| Berre-les-Alpes (1 avis)  | 1 316     | 9 km <sup>2</sup>  | 146 h/km <sup>2</sup> | 46%        | 3.9%         | 25 220 €/an  | 2 847 €/m <sup>2</sup> |
| Touët-de-l'Escarène       | 300       | 4 km <sup>2</sup>  | 75 h/km <sup>2</sup>  | 57%        | 6.3%         | 22 260 €/an  | 2 781 €/m <sup>2</sup> |
| Contes (4 avis)           | 7 897     | 19 km <sup>2</sup> | 416 h/km <sup>2</sup> | 44.5%      | 4.1%         | 24 870 €/an  | 3 080 €/m <sup>2</sup> |
| Blausasc (2 avis)         | 1 668     | 10 km <sup>2</sup> | 167 h/km <sup>2</sup> | 49%        | 3.7%         | 26 160 €/an  | 2 961 €/m <sup>2</sup> |
| Bendejun                  | 971       | 6 km <sup>2</sup>  | 162 h/km <sup>2</sup> | 42%        | 3.8%         | 24 120 €/an  | 3 665 €/m <sup>2</sup> |
| Châteauneuf-Villevieille  | 997       | 8 km <sup>2</sup>  | 125 h/km <sup>2</sup> | 50.6%      | 3.4%         | 25 730 €/an  | 4 561 €/m <sup>2</sup> |
| Peille                    | 2 123     | 43 km <sup>2</sup> | 49 h/km <sup>2</sup>  | 50.2%      | 4%           | 23 860 €/an  | 3 682 €/m <sup>2</sup> |
| Coaraze                   | 827       | 17 km <sup>2</sup> | 49 h/km <sup>2</sup>  | 45.8%      | 5.1%         | 23 670 €/an  | 2 568 €/m <sup>2</sup> |
| Lucéram (3 avis)          | 1 234     | 65 km <sup>2</sup> | 19 h/km <sup>2</sup>  | 46.9%      | 3.5%         | 22 070 €/an  | 2 283 €/m <sup>2</sup> |
| Peillon                   | 1 408     | 8 km <sup>2</sup>  | 176 h/km <sup>2</sup> | 48.2%      | 3.2%         | 25 440 €/an  | 3 063 €/m <sup>2</sup> |
| Cantaron                  | 1 268     | 7 km <sup>2</sup>  | 181 h/km <sup>2</sup> | 44.7%      | 3.9%         | 26 590 €/an  | 3 675 €/m <sup>2</sup> |
| Tourrette-Levens (5 avis) | 4 624     | 16 km <sup>2</sup> | 289 h/km <sup>2</sup> | 47.3%      | 3.5%         | 26 240 €/an  | 3 764 €/m <sup>2</sup> |
| Castillon                 | 425       | 7 km <sup>2</sup>  | 61 h/km <sup>2</sup>  | 53.6%      | 5.4%         | 26 240 €/an  | 3 553 €/m <sup>2</sup> |
| Saint-Blaise (1 avis)     | 1 397     | 8 km <sup>2</sup>  | 175 h/km <sup>2</sup> | 51.4%      | 3.1%         | 26 960 €/an  | 2 812 €/m <sup>2</sup> |
| La Trinité (7 avis)       | 10 602    | 14 km <sup>2</sup> | 757 h/km <sup>2</sup> | 44.3%      | 4.1%         | 22 350 €/an  | 2 987 €/m <sup>2</sup> |

# Avis sur la ville de L'Escarène



## Moyenne par critère



## Villes autour de L'Escarène

| Ville                     | Note globale | Sécurité   | Éducation  | Sport Loisir | Environnement | Vie pratique |
|---------------------------|--------------|------------|------------|--------------|---------------|--------------|
| Berre-les-Alpes (1 avis)  | 3.0          | <b>4.0</b> | 3.0        | 3.0          | <b>4.0</b>    | <b>1.0</b>   |
| Touët-de-l'Escarène       | -            | -          | -          | -            | -             | -            |
| Contes (4 avis)           | 3.4          | 3.5        | 3.5        | 3.3          | 2.8           | 3.8          |
| Blausasc (2 avis)         | <b>4.2</b>   | <b>5.0</b> | <b>4.0</b> | <b>4.0</b>   | <b>5.0</b>    | 3.0          |
| Bendejun                  | -            | -          | -          | -            | -             | -            |
| Châteauneuf-Villevieille  | -            | -          | -          | -            | -             | -            |
| Peille                    | -            | -          | -          | -            | -             | -            |
| Coaraze                   | -            | -          | -          | -            | -             | -            |
| Lucéram (3 avis)          | 2.1          | 2.7        | 1.7        | <b>1.3</b>   | 3.7           | <b>1.3</b>   |
| Peillon                   | -            | -          | -          | -            | -             | -            |
| Cantaron                  | -            | -          | -          | -            | -             | -            |
| Tourrette-Levens (5 avis) | <b>4.1</b>   | <b>4.4</b> | <b>4.2</b> | <b>4.2</b>   | <b>4.4</b>    | 3.4          |
| Castillon                 | -            | -          | -          | -            | -             | -            |
| Saint-Blaise (1 avis)     | 3.2          | <b>4.0</b> | <b>4.0</b> | 3.0          | <b>4.0</b>    | <b>1.0</b>   |
| La Trinité (7 avis)       | 3.9          | <b>4.0</b> | 3.9        | 3.9          | 3.9           | <b>4.0</b>   |



# **Vous aimez votre ville ? Notez-la !**

Et faites-nous part de vos remarques constructives



Avec

**BIEN** dans ma **VILLE** 