



Version web

# Ville de Escardes

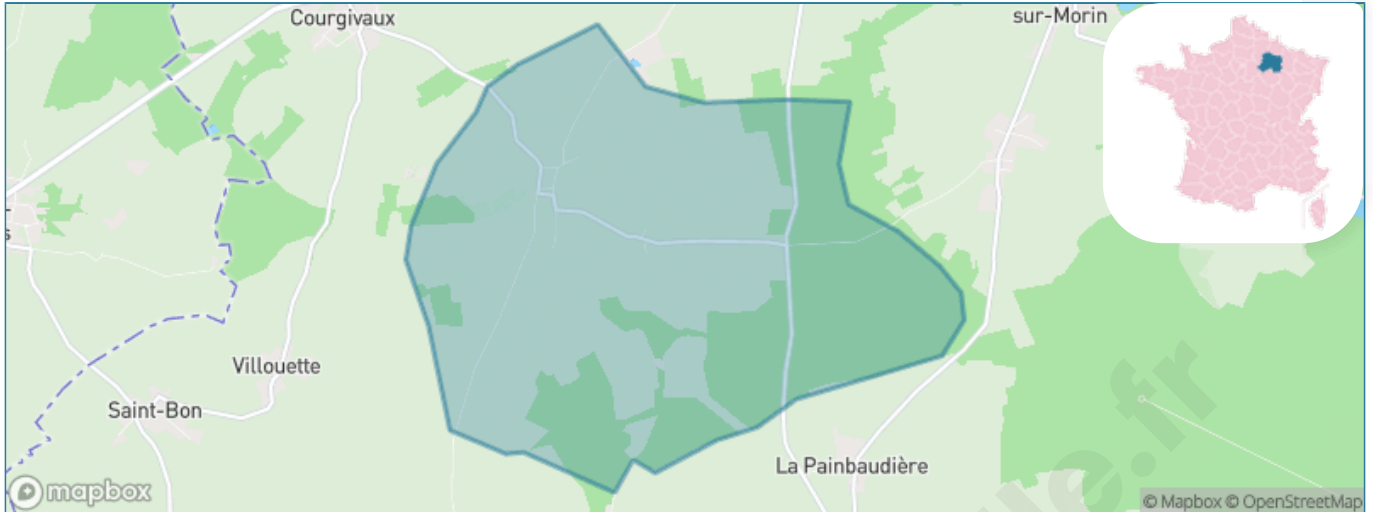
Présenté par

**BIEN** dans  
ma **VILLE** 

# Sommaire

Situation géographique .....	3
Statistiques sur la population .....	4
Evolution du nombre d'habitants .....	4
Tranche d'âge .....	5
0-14 ans .....	5
15-29 ans .....	5
30-44 ans .....	5
45-59 ans .....	5
60-74 ans .....	5
75-89 ans .....	5
90 ans et + .....	5
Activité professionnelle .....	5
Agriculteurs .....	5
Artisans, Commerçants .....	5
Cadres et sup. ....	5
Professions intermédiaires .....	5
Employé .....	5
Ouvrier .....	5
Retraité .....	5
Autres .....	5
Niveau de diplôme .....	6
Sans diplôme ou CEP .....	6
Brevet, BEPC, DNB .....	6
CAP-BEP ou équivalent .....	6
BAC ou équivalent .....	6
BAC+2 .....	6
BAC+3 ou +4 .....	6
BAC+5 ou plus .....	6
Composition des ménages .....	6
Couple sans enfant .....	6
Couple avec enfant(s) .....	6
Famille monoparentale .....	6
Colocation / Autre .....	6
Personnes seules .....	6
Profils électoraux .....	7
Premier tour .....	7
Sécurité .....	9
Evolution du nombre d'infractions .....	9
Pour comparer .....	10
Services à la population .....	11
Commerce .....	11
Éducation .....	11
Villes autour de Escardes .....	12

# Situation géographique



## i Informations clés

- **Région** : Grand Est
- **Département** : Marne
- **Code postal** : 51310
- **Superficie** : 14 km<sup>2</sup>



**Marne**  
LE DÉPARTEMENT

# Statistiques sur la population



Nombre d'habitants

**61**



Age moyen

**46 ans**



Pop active

**52.5%**



Taux chômage

**7%**



Pop densité

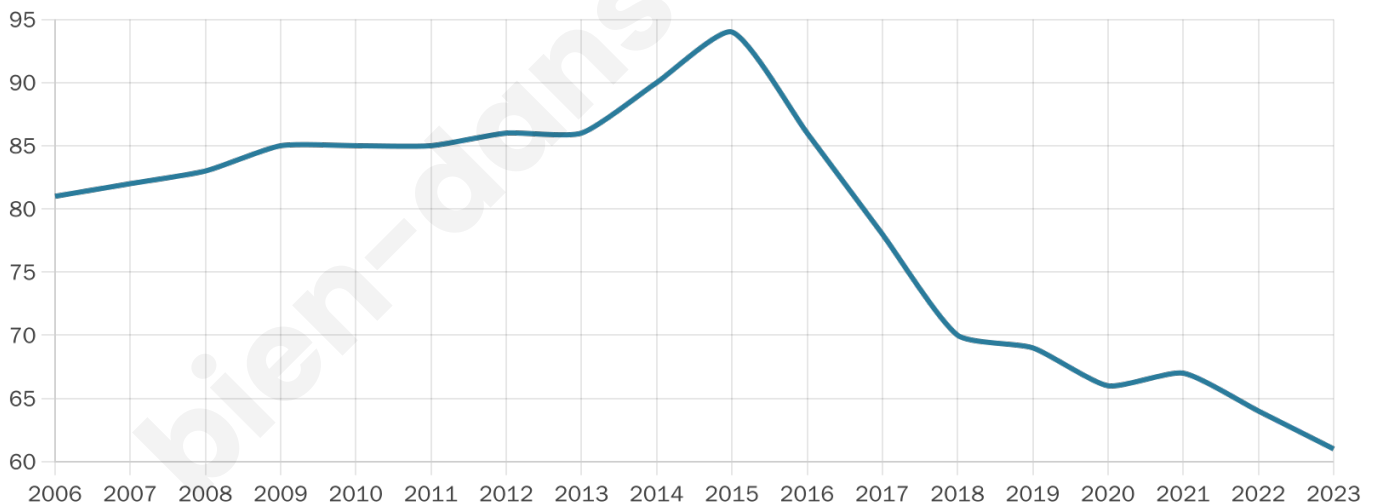
**4 h/km<sup>2</sup>**



Revenu moyen

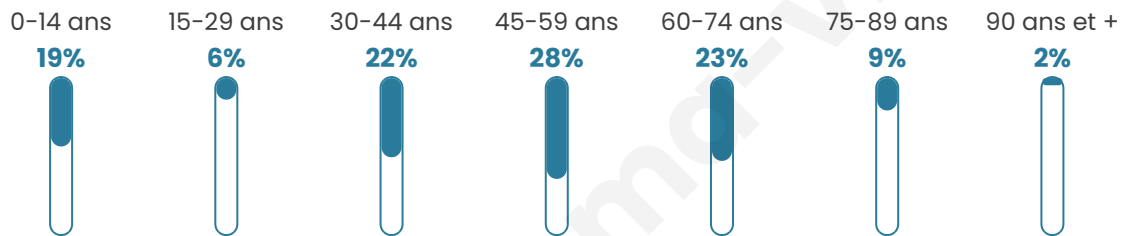
**NC**

## Evolution du nombre d'habitants

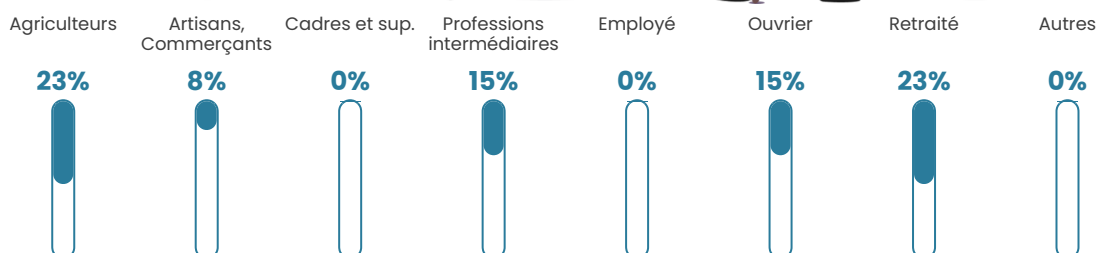


Sources : Institut national de la statistique et des études économiques (insee) selon Les dernières parutions officielles de 2024 portant sur les années 2020, 2021 et 2022.

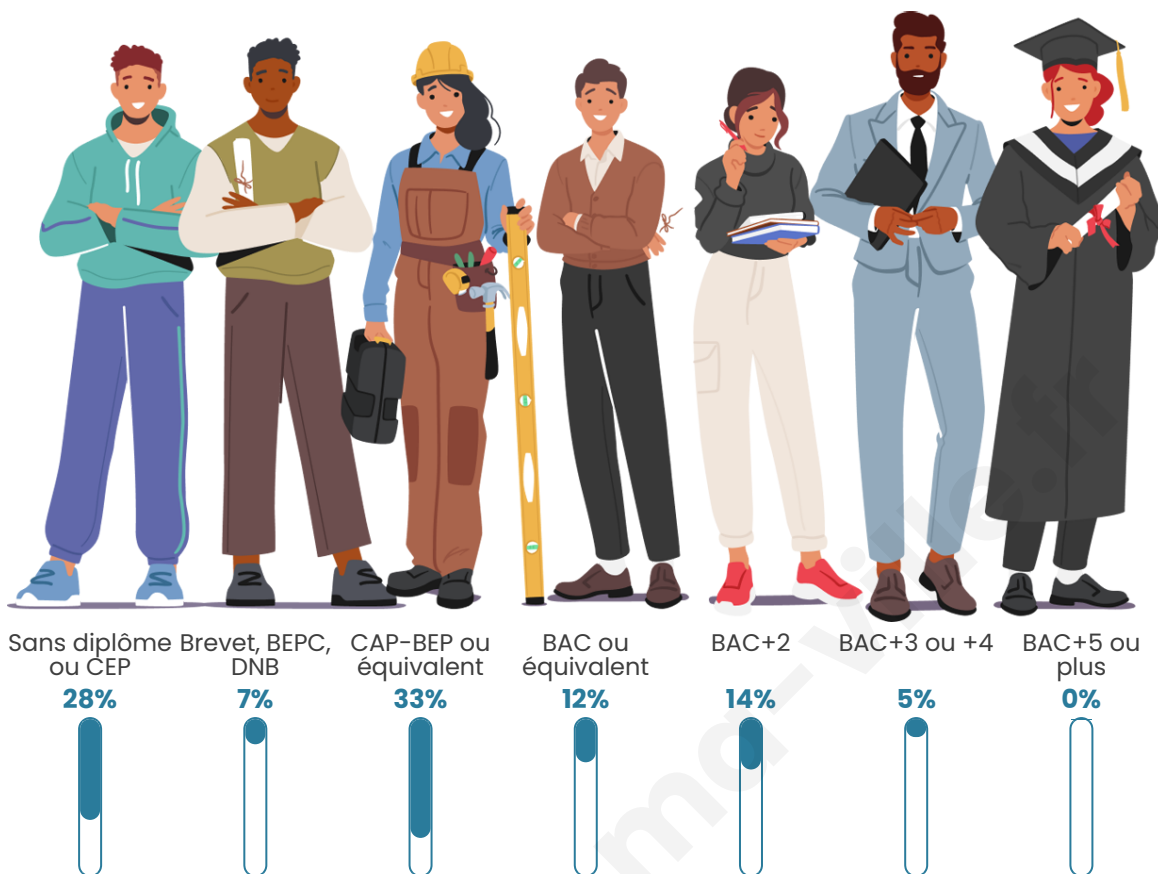
## Tranche d'âge




## Activité professionnelle



## Niveau de diplôme




## Composition des ménages





## Profils électoraux

### Premier tour

	Marine LE PEN	40.43 %
	Jean-Luc MÉLENCHON	17.02 %
	Emmanuel MACRON	12.77 %
	Jean LASSALLE	10.64 %
	Valérie PÉCRESSÉ	8.51 %
	Fabien ROUSSEL	4.26 %
	Éric ZEMMOUR	2.13 %
	Yannick JADOT	2.13 %
	Philippe POUTOU	2.13 %
	Nathalie ARTHAUD	0.00 %
	Anne HIDALGO	0.00 %
	Nicolas DUPONT- AIGNAN	0.00 %

**65 inscrits**

Participation : 73.85%  
Votes blancs : 2.08%  
Votes nuls : 0.00%

## Second tour



Emmanuel  
MACRON

35 %



Marine LE PEN

65 %

### 65 inscrits

Participation : 76.92%

Votes blancs : 12%

Votes nuls : 8%

bien-dans-ma-ville.fr

# Sécurité



Agressions physiques / sexuelles

0



Cambriolages

0



Vols / dégradations

0



Stupéfiants

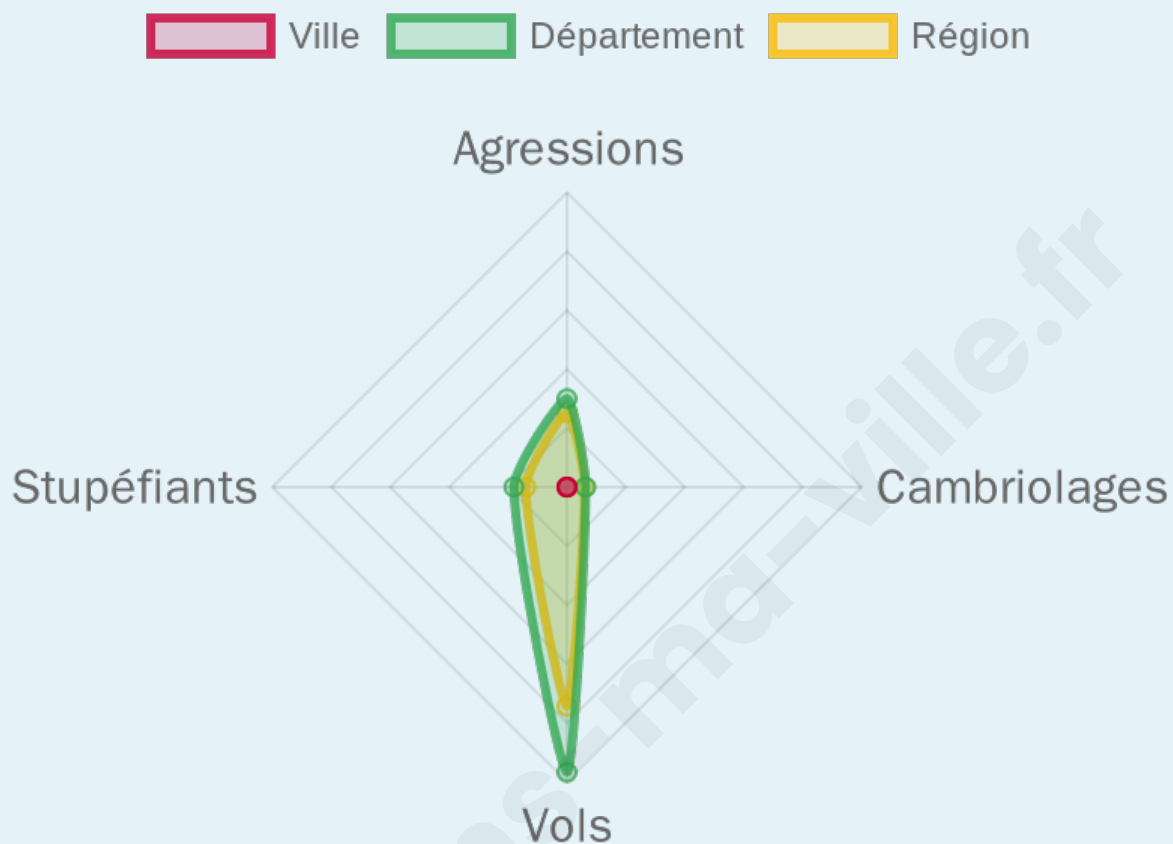
0

## Evolution du nombre d'infractions



## Pour comparer

(en proportion du nombre d'habitants)



Sources : Bases statistiques communale, départementale et régionale de la délinquance enregistrée par la police et la gendarmerie nationales selon les dernières parutions officielles de 2025 portant sur l'année 2024 ([data.gouv](https://data.gouv.fr)).

Agressions physiques / sexuelles : Violences sexuelles, coups et blessures volontaires intrafamiliaux, coups et blessures volontaires, autres coups, blessures volontaires et vols violents sans arme.

Cambriolages : Cambriolages de logements.

Vols : Vols avec armes, vols d'accessoires sur véhicules, vols dans les véhicules, vols de véhicules, vols sans violence contre des personnes, destructions, dégradations volontaires et escroqueries.

Stupéfiants : Trafic de stupéfiants dont (AFD) et usage de stupéfiants.

# Services à la population



## Commerce

Hypermarché	X <a href="#">Sézanne</a> 16km
Supermarché	X <a href="#">Esternay</a> 4km
Superette	X <a href="#">Courgivaux</a> 3km
Boulangerie	X <a href="#">Esternay</a> 5km
Boucherie	X <a href="#">Esternay</a> 5km
Restaurant	X <a href="#">Esternay</a> 5km
Garage	X <a href="#">Esternay</a> 3km
Station-service	X <a href="#">Esternay</a> 5km
Banque	X <a href="#">Esternay</a> 5km
La poste	X <a href="#">Bouchy-Saint-Genest</a> 6km
Coiffeur	X <a href="#">Esternay</a> 4km
Tabac	X <a href="#">Montmirail</a> 19km
Bars / discothèque	X <a href="#">Courgivaux</a> 2km
Bibliothèque	X <a href="#">Nogent-sur-Seine</a> 23km
Cinéma	X <a href="#">Sézanne</a> 16km
Vétérinaire	X <a href="#">Villenauxe-la-Grande</a> 13km



## Santé

Pharmacie	X <a href="#">Esternay</a> 5km
Hôpital	X <a href="#">Sézanne</a> 16km
Laboratoire d'analyses médicales	X <a href="#">Sézanne</a> 15km
Etablissement pour handicapé	X <a href="#">Les Marêts</a> 15km
EHPA	X <a href="#">Villiers-Saint-Georges</a> 10km
Médecin	X <a href="#">Villenauxe-la-Grande</a> 13km
Dentiste	X <a href="#">Esternay</a> 5km
Chirurgien	X <a href="#">Saint-Hilliers</a> 21km
Dermatologue	X <a href="#">Épernay</a> 50km
Anesthésiste	X <a href="#">Saint-Brice</a> 21km
Gastro-entérologue	X <a href="#">Saint-Brice</a> 21km
Gynécologue	X <a href="#">Provins</a> 22km
Cancérologue	X <a href="#">Bezannes</a> 68km
Neurologue	X <a href="#">Mareuil-lès-Meaux</a> 54km
Ophthalmologue	X <a href="#">Provins</a> 22km
ORL	X <a href="#">Provins</a> 22km
Cardiologue	X <a href="#">Montmirail</a> 19km
Pédiatre	X <a href="#">Provins</a> 22km
Pneumologue	X <a href="#">Charly-sur-Marne</a> 35km
Psychologue	X <a href="#">Château-Thierry</a> 39km
Radiologue	X <a href="#">Provins</a> 23km
Rhumatologue	X <a href="#">Provins</a> 22km
Sage-femme	X <a href="#">Sézanne</a> 16km



## Éducation

Crèche	X <a href="#">Barbonne-Fayel</a> 14km
Ecole maternelle Public	X <a href="#">Esternay</a> 5km
Ecole maternelle Privé	X <a href="#">Bussy-Saint-Georges</a> 62km
Ecole primaire Public	X <a href="#">Esternay</a> 5km
Ecole primaire Privé	X <a href="#">Sézanne</a> 15km
Collège Public	X <a href="#">Esternay</a> 5km
Collège Privé	X <a href="#">Montmirail</a> 19km
Lycée Public	X <a href="#">Sézanne</a> 15km
Lycée Privé	X <a href="#">Provins</a> 22km

Sources : Base Sirene des entreprises et de leurs établissements selon les dernières parutions officielles de 2025 portant sur l'année 2024 ([data.gouv](#)). Liste, localisation et tarifs des professionnels de santé selon les dernières parutions officielles de 2025 portant sur l'année 2024 ([opendatasoft](#)) et FINISS Extraction du Fichier des établissements selon les dernières parutions officielles de 2025 portant sur l'année 2024 ([data.gouv](#)). Adresse et géolocalisation des établissements d'enseignement du premier et second degrés selon les dernières parutions officielles de 2025 portant sur l'année 2024 ([data.education.gouv](#))

## Villes autour de Escardes

Ville	Habitants	Superficie	Pop densité	Pop active	Taux chômage	Revenu moyen	Prix immobilier
Courgivaux	277	10 km <sup>2</sup>	28 h/km <sup>2</sup>	45.5%	6.1%	20 180 €/an	NC
Châtillon-sur-Morin	210	18 km <sup>2</sup>	12 h/km <sup>2</sup>	46.7%	2.9%	23 400 €/an	NC
Esternay	1 748	32 km <sup>2</sup>	55 h/km <sup>2</sup>	44.3%	5.4%	21 720 €/an	NC
Saint-Bon	91	8 km <sup>2</sup>	11 h/km <sup>2</sup>	58.2%	7.7%	25 370 €/an	NC
Les Essarts-le-Vicomte	134	11 km <sup>2</sup>	12 h/km <sup>2</sup>	50%	9%	23 490 €/an	NC
Neuvy	274	17 km <sup>2</sup>	16 h/km <sup>2</sup>	46.4%	4.7%	22 600 €/an	NC
Bouchy-Saint-Genest	213	19 km <sup>2</sup>	11 h/km <sup>2</sup>	51.2%	5.2%	24 910 €/an	NC
Montceaux-lès-Provins	320	15 km <sup>2</sup>	21 h/km <sup>2</sup>	50%	6.6%	23 470 €/an	982 €/m <sup>2</sup>
Réveillon	109	6 km <sup>2</sup>	18 h/km <sup>2</sup>	42.2%	6.4%	NC	NC
La Forestière	209	22 km <sup>2</sup>	10 h/km <sup>2</sup>	42.1%	5.7%	22 940 €/an	NC
Joiselle	110	9 km <sup>2</sup>	12 h/km <sup>2</sup>	39.1%	4.5%	22 520 €/an	NC
Nesle-la-Reposte	89	10 km <sup>2</sup>	9 h/km <sup>2</sup>	41.6%	3.4%	NC	NC
Saint-Martin-du-Boschet	257	17 km <sup>2</sup>	15 h/km <sup>2</sup>	56.4%	4.3%	25 050 €/an	1 436 €/m <sup>2</sup>
La Noue	371	13 km <sup>2</sup>	29 h/km <sup>2</sup>	52.6%	3.2%	22 940 €/an	NC
Louan-Villegruis-Fontaine	491	38 km <sup>2</sup>	13 h/km <sup>2</sup>	45.6%	3.1%	23 160 €/an	1 404 €/m <sup>2</sup>

bien-dans-ma-ville.fr



# **Vous aimez votre ville ? Notez-la !**

Et faites-nous part de vos remarques constructives



Avec

**BIEN** dans ma **VILLE** 