



Version web

Ville de Escandolières

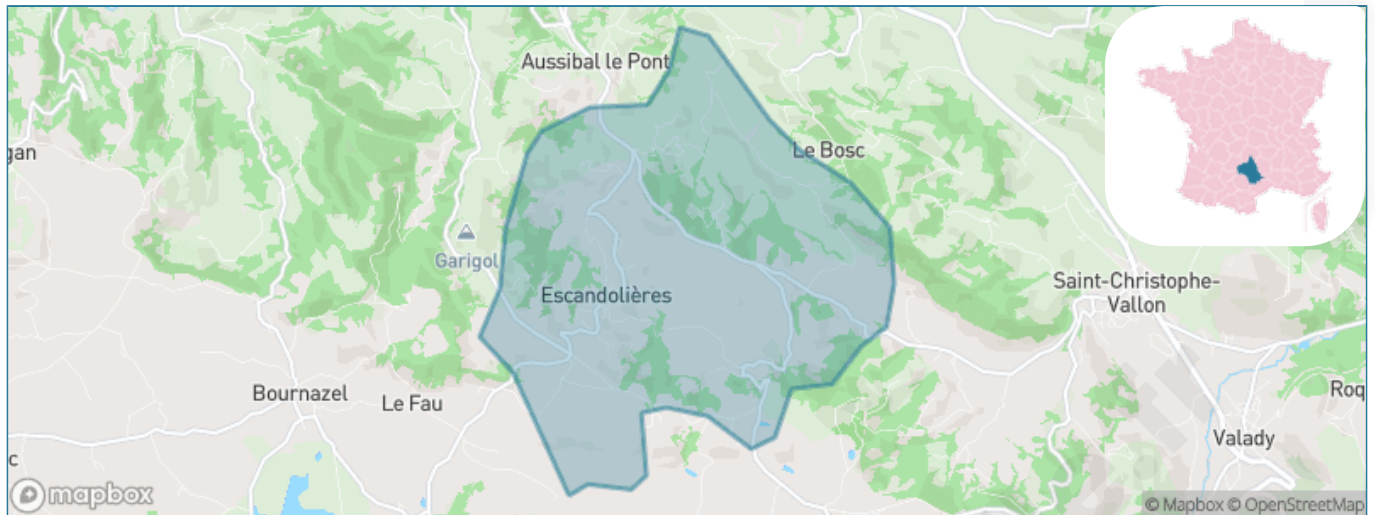
Présenté par

BIEN dans
ma **VILLE** 

Sommaire

Situation géographique	3
Statistiques sur la population	4
Evolution du nombre d'habitants	4
Tranche d'âge	5
0-14 ans	5
15-29 ans	5
30-44 ans	5
45-59 ans	5
60-74 ans	5
75-89 ans	5
90 ans et +	5
Activité professionnelle	5
Agriculteurs	5
Artisans, Commerçants	5
Cadres et sup.	5
Professions intermédiaires	5
Employé	5
Ouvrier	5
Retraité	5
Autres	5
Niveau de diplôme	6
Sans diplôme ou CEP	6
Brevet, BEPC, DNB	6
CAP-BEP ou équivalent	6
BAC ou équivalent	6
BAC+2	6
BAC+3 ou +4	6
BAC+5 ou plus	6
Composition des ménages	6
Couple sans enfant	6
Couple avec enfant(s)	6
Famille monoparentale	6
Colocation / Autre	6
Personnes seules	6
Profils électoraux	7
Premier tour	7
Sécurité	8
Evolution du nombre d'infractions	8
Pour comparer	9
Services à la population	10
Commerce	10
Éducation	10
Villes autour de Escandolières	12

Situation géographique



i Informations clés

- **Région** : Occitanie
- **Département** : Aveyron
- **Code postal** : 12390
- **Superficie** : 13 km²



AVEYRON



LE DÉPARTEMENT

Statistiques sur la population



Nombre d'habitants

212



Age moyen

44 ans



Pop active

56.1%



Taux chômage

7.2%



Pop densité

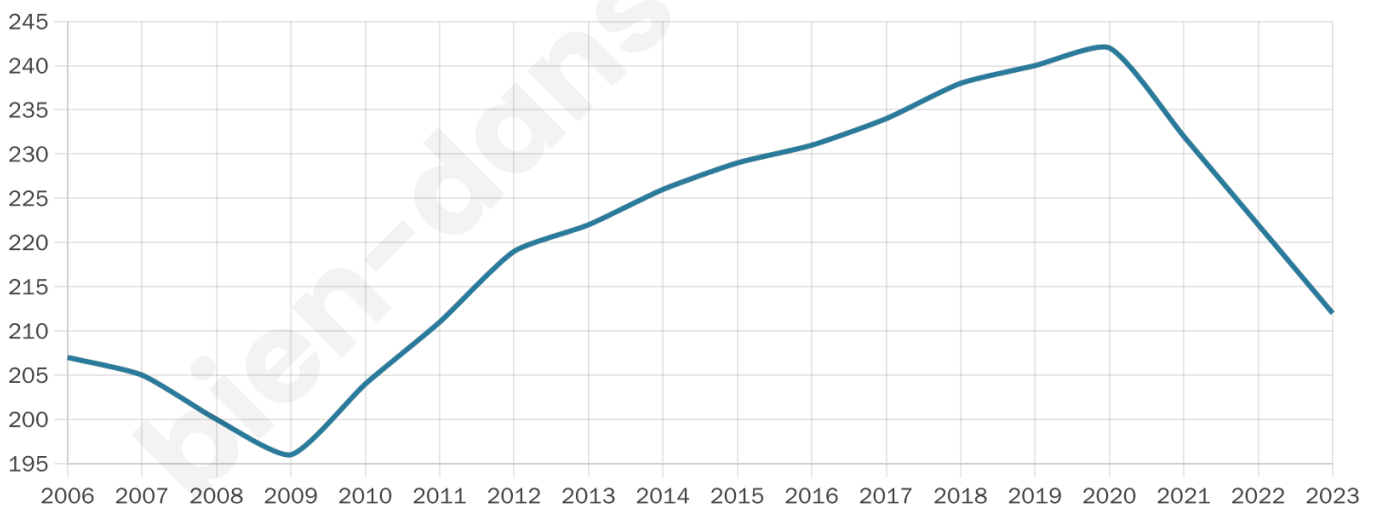
16 h/km²



Revenu moyen

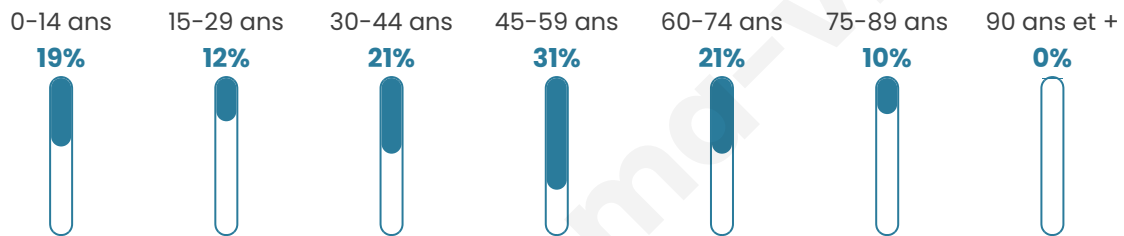
21 310 €/an

Evolution du nombre d'habitants

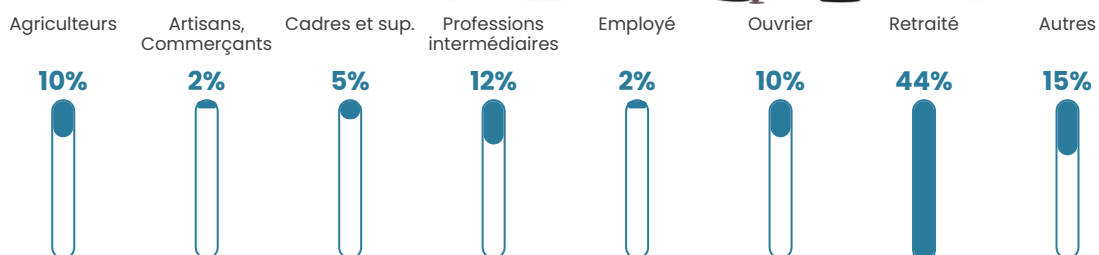


Sources : Institut national de la statistique et des études économiques (insee) selon Les dernières parutions officielles de 2024 portant sur les années 2020, 2021 et 2022.


Tranche d'âge



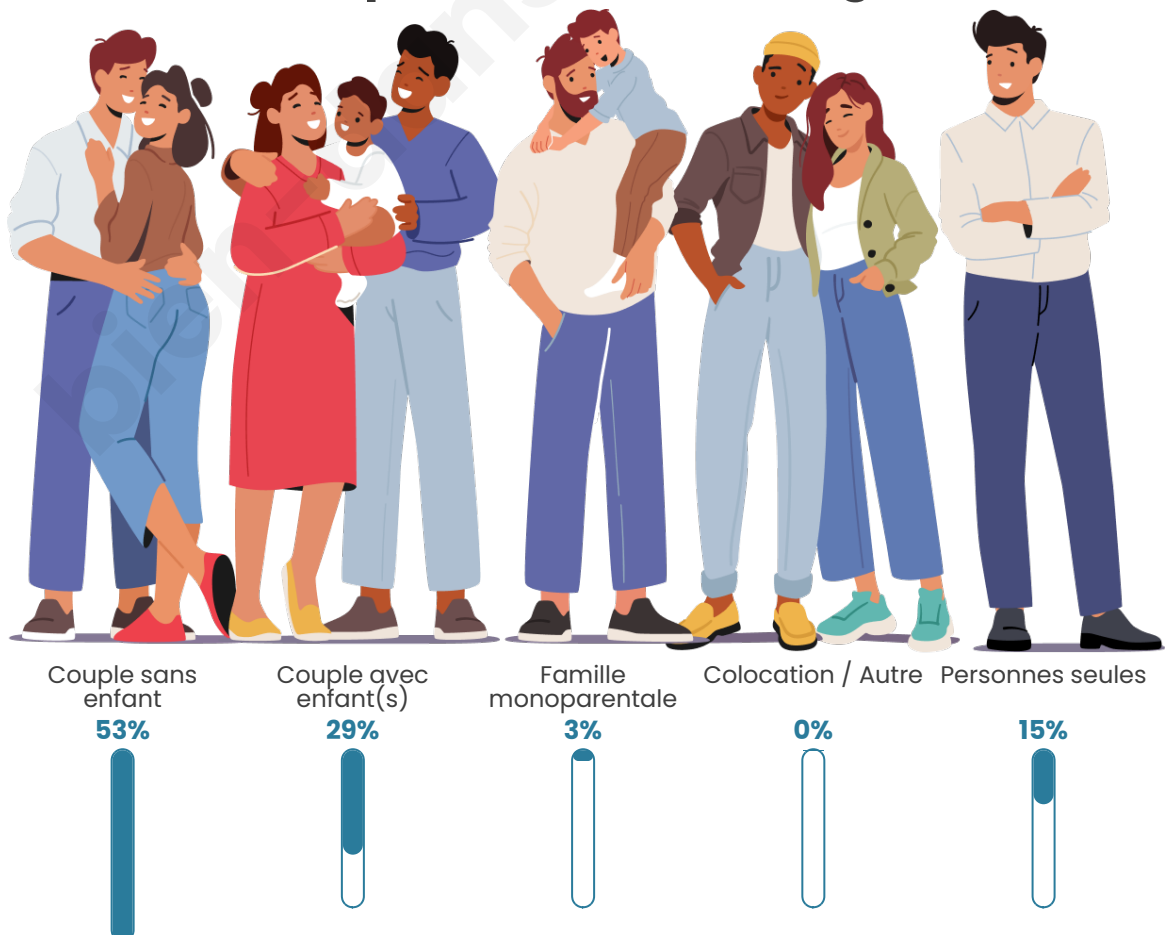
Activité professionnelle



Niveau de diplôme













Composition des ménages



Profils électoraux

Premier tour

	Emmanuel MACRON	21.21 %
	Jean-Luc MÉLENCHON	21.21 %
	Marine LE PEN	14.55 %
	Jean LASSALLE	12.73 %
	Valérie PÉCRESSE	7.88 %
	Éric ZEMMOUR	7.27 %
	Anne HIDALGO	4.85 %
	Fabien ROUSSEL	3.64 %
	Yannick JADOT	3.64 %
	Nathalie ARTHAUD	2.42 %
	Nicolas DUPONT- AIGNAN	0.61 %
	Philippe POUTOU	0.00 %



194 inscrits

Participation : 86.6%

Votes blancs : 1.79%

Votes nuls : 0.00%

Second tour

	Emmanuel MACRON	57,78 %
	Marine LE PEN	42,22 %

194 inscrits

Participation : 85.05%

Votes blancs : 11.52%

Votes nuls : 6.67%

Sécurité



Agressions physiques / sexuelles

0



Cambriolages

0



Vols / dégradations

0



Stupéfiants

0

Evolution du nombre d'infractions



Pour comparer

(en proportion du nombre d'habitants)



Sources : Bases statistiques communale, départementale et régionale de la délinquance enregistrée par la police et la gendarmerie nationales selon les dernières parutions officielles de 2025 portant sur l'année 2024 ([data.gouv](https://data.gouv.fr)).

Agressions physiques / sexuelles : Violences sexuelles, coups et blessures volontaires intrafamiliaux, coups et blessures volontaires, autres coups, blessures volontaires et vols violents sans arme.

Cambriolages : Cambriolages de logements.

Vols : Vols avec armes, vols d'accessoires sur véhicules, vols dans les véhicules, vols de véhicules, vols sans violence contre des personnes, destructions, dégradations volontaires et escroqueries.

Stupéfiants : Trafic de stupéfiants dont (AFD) et usage de stupéfiants.

Services à la population



Commerce

Hypermarché	X Decazeville 10km
Supermarché	X Saint-Christophe-Vallon 5km
Superette	X Cransac 7km
Boulangerie	X Auzits 3km
Boucherie	X Saint-Christophe-Vallon 5km
Restaurant	X Auzits 3km
Garage	X Auzits 4km
Station-service	X Saint-Christophe-Vallon 4km
Banque	X 4km
La poste	X Aubin 9km
Coiffeur	X Saint-Christophe-Vallon 4km
Tabac	X Firmi 7km
Bars / discothèque	X Saint-Christophe-Vallon 5km
Bibliothèque	X Decazeville 12km
Cinéma	X Marcillac-Vallon 8km
Vétérinaire	X Clairvaux-d'Aveyron 8km



Santé

Pharmacie	X Saint-Christophe-Vallon 5km
Hôpital	X Decazeville 12km
Laboratoire d'analyses médicales	X Decazeville 11km
Etablissement pour handicapé	X Auzits 3km
EHPA	X Lugan 7km
Médecin	X Saint-Christophe-Vallon 6km
Dentiste	X Cransac 7km
Chirurgien	X Decazeville 11km
Dermatologue	X Rodez 23km
Anesthésiste	X Villefranche-de-Rouergue 30km
Gastro-entérologue	X Saint-Félix 23km
Gynécologue	X Decazeville 11km
Cancérologue	X Aurillac 48km
Neurologue	X Rodez 23km
Ophtalmologue	X Rodez 22km
ORL	X Rodez 23km
Cardiologue	X Decazeville 11km
Pédiatre	X Rodez 22km
Pneumologue	X Rodez 21km
Psychologue	X Rodez 22km
Radiologue	X Conques-en-Rouergue 16km
Rhumatologue	X Rodez 23km
Sage-femme	X Marcillac-Vallon 9km



Éducation

Crèche	X Firmi 6km
Ecole maternelle Public	X Firmi 7km
Ecole maternelle Privé	X Espalion 33km
Ecole primaire Public	1
Ecole primaire Privé	X Saint-Christophe-Vallon 5km
Collège Public	X Cransac 7km
Collège Privé	X Marcillac-Vallon 9km
Lycée Public	X Aubin 10km
Lycée Privé	X Rignac 10km

Sources : Base Sirene des entreprises et de leurs établissements selon les dernières parutions officielles de 2025 portant sur l'année 2024 ([data.gouv](#)). Liste, localisation et tarifs des professionnels de santé selon les dernières parutions officielles de 2025 portant sur l'année 2024 ([opendatasoft](#)) et FINISS Extraction du Fichier des établissements selon les dernières parutions officielles de 2025 portant sur l'année 2024 ([data.gouv](#)). Adresse et géolocalisation des établissements d'enseignement du premier et second degrés selon les

bien-dans-ma-ville.fr

Villes autour de Escandolières

Ville	Habitants	Superficie	Pop densité	Pop active	Taux chômage	Revenu moyen	Prix immobilier
Auzits	824	24 km ²	34 h/km ²	38.8%	5.1%	21 330 €/an	1 301 €/m ²
Saint-Christophe-Vallon	1 186	23 km ²	52 h/km ²	45.3%	3.4%	22 530 €/an	1 703 €/m ²
Bournazel (1 avis)	327	16 km ²	20 h/km ²	49.2%	3.7%	23 030 €/an	650 €/m ²
Firmi (1 avis)	2 318	29 km ²	80 h/km ²	40.1%	4.4%	22 030 €/an	1 179 €/m ²
Goutrens	492	26 km ²	19 h/km ²	47.8%	3.7%	23 960 €/an	1 104 €/m ²
Cransac (1 avis)	1 482	6 km ²	247 h/km ²	36.2%	6.8%	18 880 €/an	1 082 €/m ²
Nauviale	577	26 km ²	22 h/km ²	49.9%	4.3%	21 630 €/an	871 €/m ²
Lugan (1 avis)	356	12 km ²	30 h/km ²	40.4%	2.8%	22 390 €/an	421 €/m ²
Valady	1 610	15 km ²	107 h/km ²	49.4%	3.1%	24 470 €/an	3 267 €/m ²
Combret	263	49 km ²	5 h/km ²	39.2%	2.7%	18 980 €/an	706 €/m ²
Rignac (1 avis)	2 000	33 km ²	61 h/km ²	43.8%	3%	22 590 €/an	1 176 €/m ²
Roussennac	618	17 km ²	36 h/km ²	48.1%	3.1%	23 840 €/an	1 571 €/m ²
Clairvaux-d'Aveyron (1 avis)	1 158	25 km ²	46 h/km ²	47.1%	2.6%	23 940 €/an	2 118 €/m ²
Montbazens (2 avis)	1 446	17 km ²	85 h/km ²	38.2%	3.7%	21 500 €/an	1 219 €/m ²
Marcillac-Vallon (4 avis)	1 711	14 km ²	122 h/km ²	42.4%	3.4%	23 410 €/an	1 481 €/m ²

bien-dans-ma-ville.fr



Vous aimez votre ville ? Notez-la !

Et faites-nous part de vos remarques constructives



Avec

BIEN dans ma **VILLE** 