



Version web

# Ville de Erstein

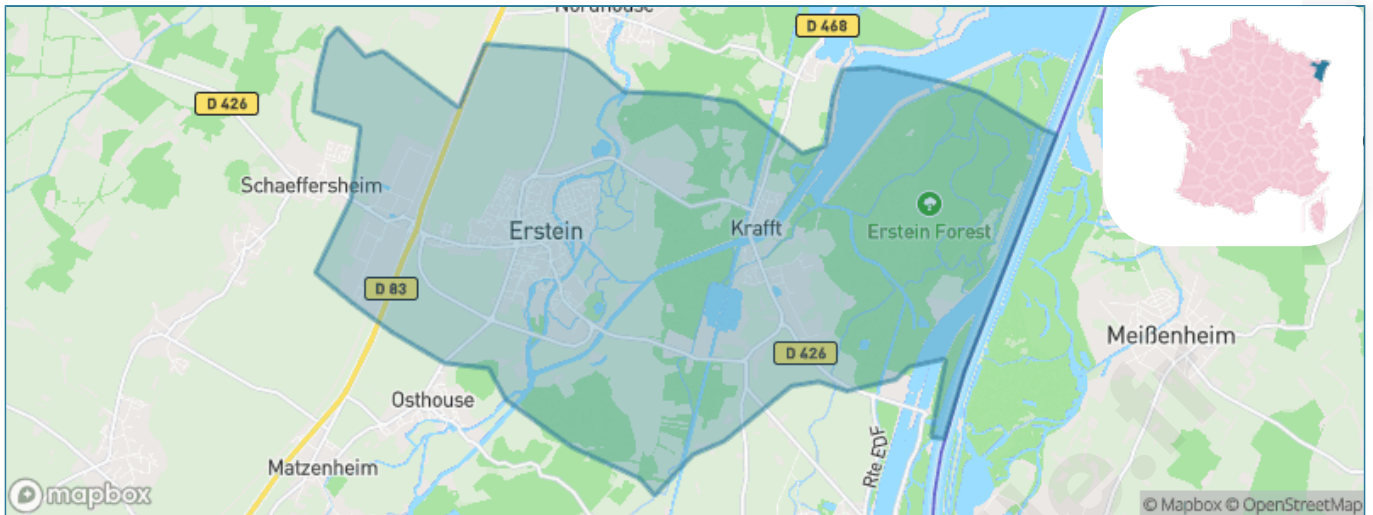
Présenté par

**BIEN** dans  
ma **VILLE** 

# Sommaire

Situation géographique .....	3
Statistiques sur la population .....	4
Evolution du nombre d'habitants .....	4
Tranche d'âge .....	5
0-14 ans .....	5
15-29 ans .....	5
30-44 ans .....	5
45-59 ans .....	5
60-74 ans .....	5
75-89 ans .....	5
90 ans et + .....	5
Activité professionnelle .....	5
Agriculteurs .....	5
Artisans, Commerçants .....	5
Cadres et sup. ....	5
Professions intermédiaires .....	5
Employé .....	5
Ouvrier .....	5
Retraité .....	5
Autres .....	5
Niveau de diplôme .....	6
Sans diplôme ou CEP .....	6
Brevet, BEPC, DNB .....	6
CAP-BEP ou équivalent .....	6
BAC ou équivalent .....	6
BAC+2 .....	6
BAC+3 ou +4 .....	6
BAC+5 ou plus .....	6
Composition des ménages .....	6
Couple sans enfant .....	6
Couple avec enfant(s) .....	6
Famille monoparentale .....	6
Colocation / Autre .....	6
Personnes seules .....	6
Profil électoraux .....	7
Premier tour .....	7
Sécurité .....	8
Evolution du nombre d'infractions .....	8
Pour comparer .....	9
Services à la population .....	10
Commerce .....	10
Éducation .....	10
Villes autour de Erstein .....	11
Avis sur la ville de Erstein .....	12
Moyenne par critère .....	12
Villes autour de Erstein .....	12
Répartition des avis par note .....	12
Répartition des avis par note .....	12

# Situation géographique



## i Informations clés

- **Région** : Grand Est
- **Département** : Bas-Rhin
- **Code postal** : 67150
- **Superficie** : 36 km<sup>2</sup>



# Statistiques sur la population



Nombre d'habitants

**10 790**



Age moyen

**43 ans**



Pop active

**49.8%**



Taux chômage

**8.5%**



Pop densité

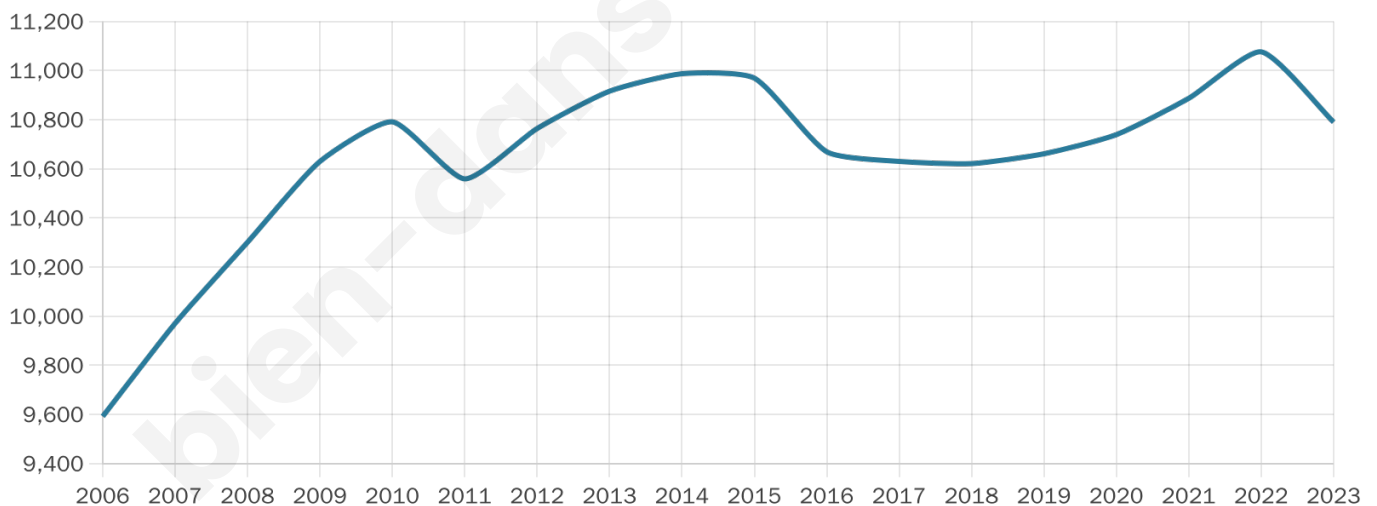
**300 h/km<sup>2</sup>**



Revenu moyen

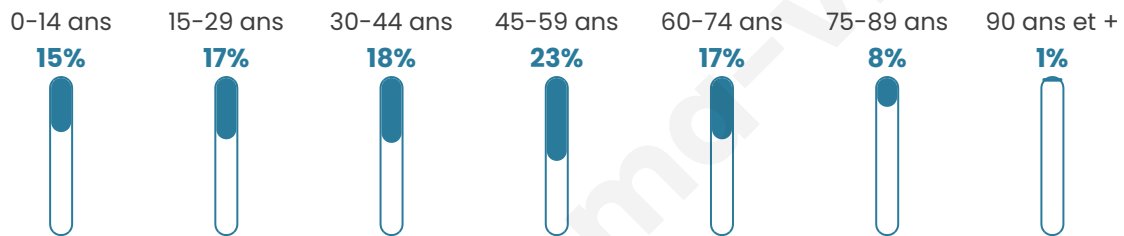
**23 340 €/an**

## Evolution du nombre d'habitants

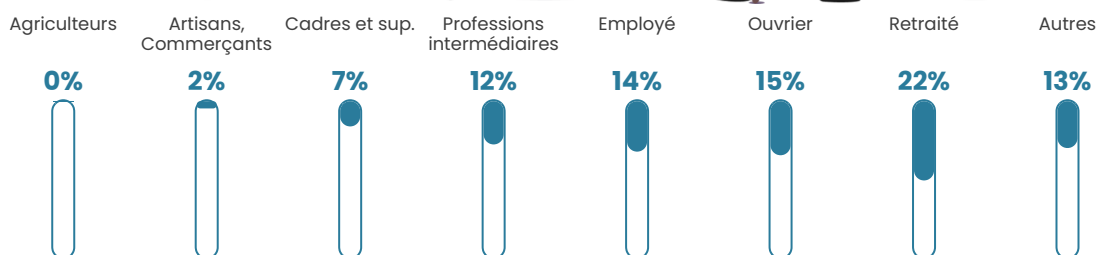


Sources : Institut national de la statistique et des études économiques (insee) selon Les dernières parutions officielles de 2024 portant sur les années 2020, 2021 et 2022.

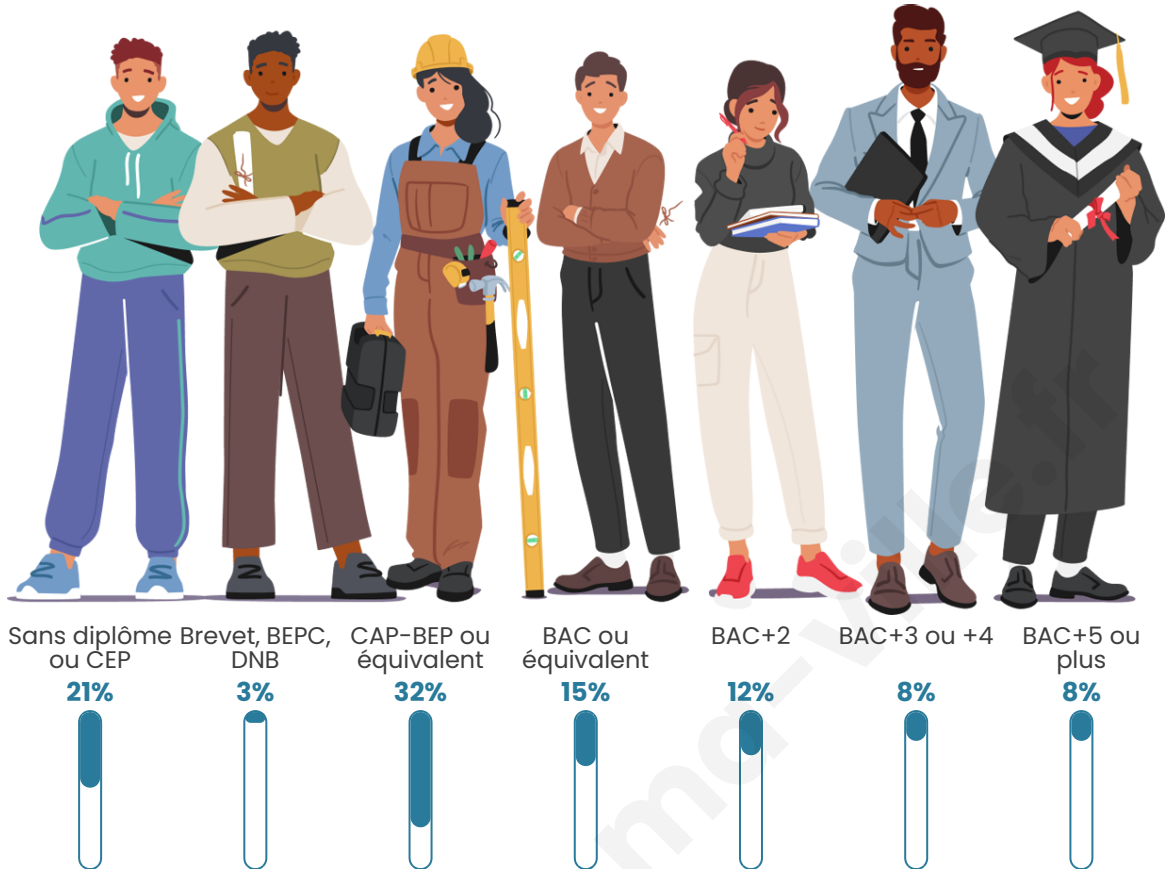
## Tranche d'âge




## Activité professionnelle



## Niveau de diplôme



## Composition des ménages



# Profils électoraux

## Premier tour

	Emmanuel MACRON	30.22 %
	Marine LE PEN	29.71 %
	Jean-Luc MÉLENCHON	15.64 %
	Éric ZEMMOUR	6.64 %
	Yannick JADOT	4.22 %
	Valérie PÉCRESE	3.74 %
	Nicolas DUPONT-AIGNAN	2.96 %
	Jean LASSALLE	2.70 %
	Fabien ROUSSEL	1.53 %
	Anne HIDALGO	1.24 %
	Nathalie ARTHAUD	0.78 %
	Philippe POUTOU	0.62 %



### 7 880 inscrits

Participation : 71.05%

Votes blancs : 1.63%

Votes nuls : 0.50%

## Second tour

	Emmanuel MACRON	54,27 %
	Marine LE PEN	45,73 %

### 7 886 inscrits

Participation : 71%

Votes blancs : 4.8%

Votes nuls : 1.73%

# Sécurité



Agressions physiques / sexuelles

**141**



Cambriolages

**22**



Vols / dégradations

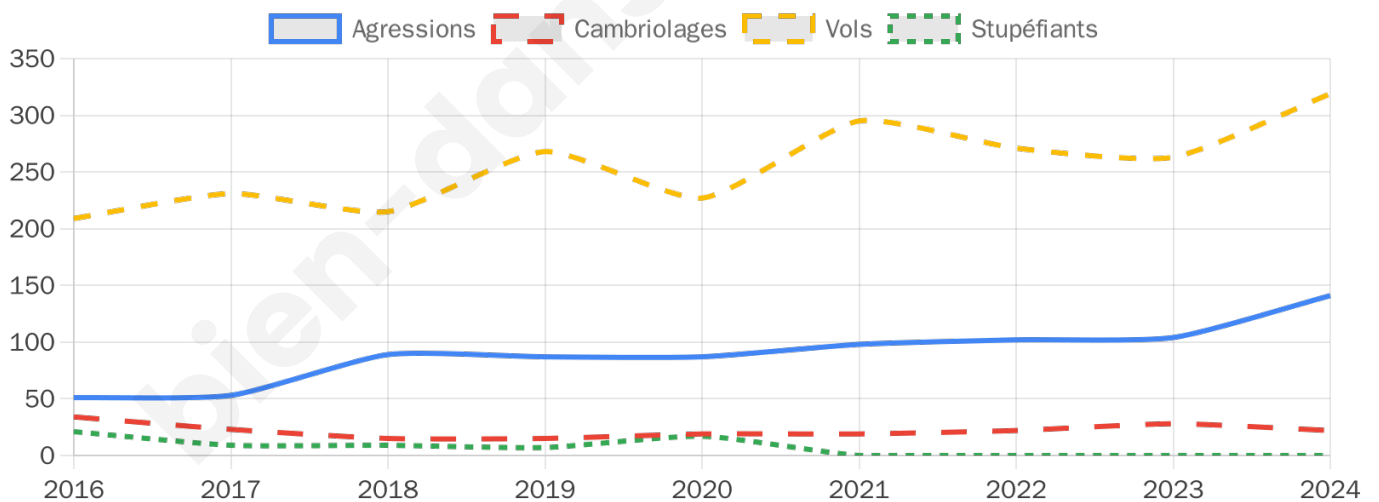
**319**



Stupéfiants

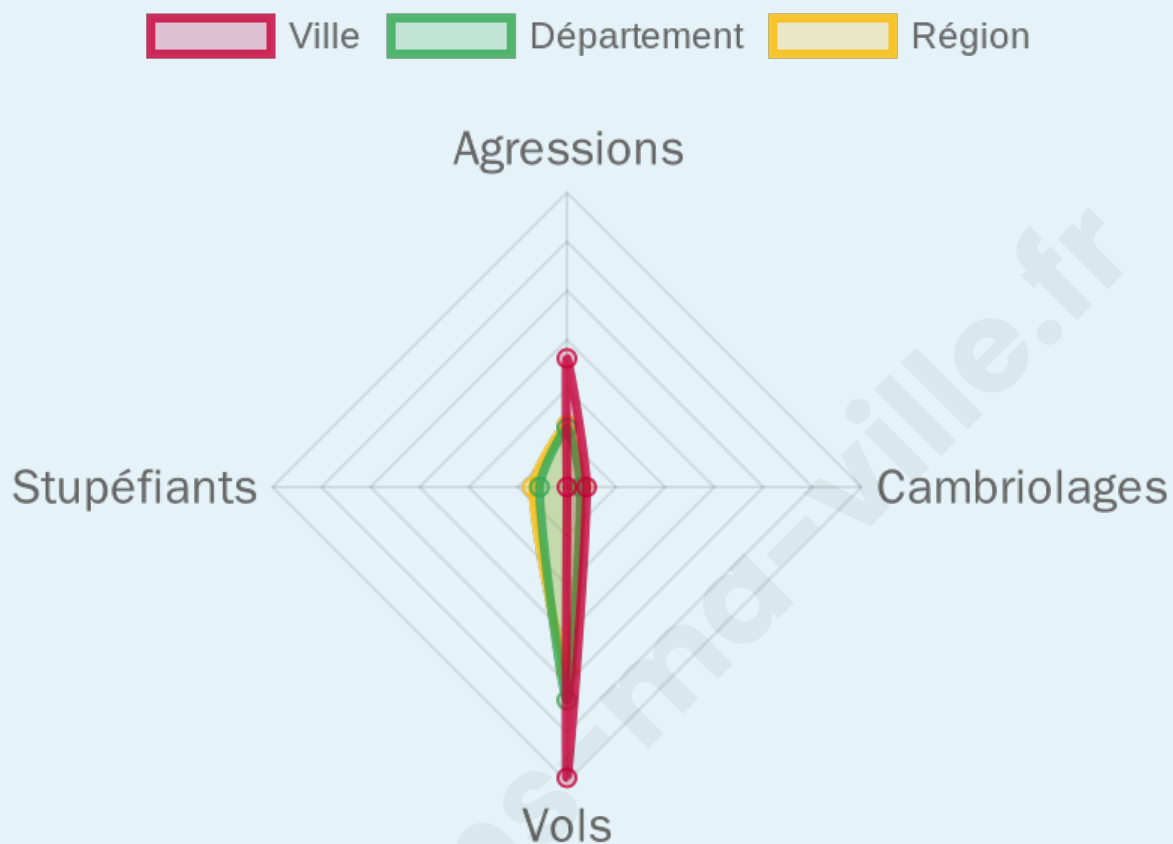
**0**

## Evolution du nombre d'infractions



## Pour comparer

(en proportion du nombre d'habitants)



Sources : Bases statistiques communale, départementale et régionale de la délinquance enregistrée par la police et la gendarmerie nationales selon les dernières parutions officielles de 2025 portant sur l'année 2024 ([data.gouv](https://data.gouv.fr)).

Agressions physiques / sexuelles : Violences sexuelles, coups et blessures volontaires intrafamiliaux, coups et blessures volontaires, autres coups, blessures volontaires et vols violents sans arme.

Cambriolages : Cambriolages de logements.

Vols : Vols avec armes, vols d'accessoires sur véhicules, vols dans les véhicules, vols de véhicules, vols sans violence contre des personnes, destructions, dégradations volontaires et escroqueries.

Stupéfiants : Trafic de stupéfiants dont (AFD) et usage de stupéfiants.

# Services à la population



## Commerce

Hypermarché	2
Supermarché	2
Superette	7
Boulangerie	6
Boucherie	1
Restaurant	26
Garage	32
Station-service	2
Banque	7
La poste	8
Coiffeur	18
Tabac	1
Bars / discothèque	2
Bibliothèque	1
Cinéma	1
Vétérinaire	3



## Santé

Pharmacie	4
Hôpital	1
Laboratoire d'analyses médicales	2
Etablissement pour handicapé	1
EHPA	2
Médecin	12
Dentiste	9
Chirurgien	X <a href="#">Bischoffsheim</a> 14km
Dermatologue	X <a href="#">Illkirch-Graffenstaden</a> 11km
Anesthésiste	X <a href="#">Strasbourg</a> 18km
Gastro-entérologue	1
Gynécologue	X <a href="#">Illkirch-Graffenstaden</a> 10km
Cancérologue	X <a href="#">Strasbourg</a> 18km
Neurologue	X <a href="#">Illkirch-Graffenstaden</a> 12km
Ophtalmologue	4
ORL	X <a href="#">Illkirch-Graffenstaden</a> 11km
Cardiologue	5
Pédiatre	X <a href="#">Obernai</a> 13km
Pneumologue	X <a href="#">Obernai</a> 14km
Psychologue	1
Radiologue	22
Rhumatologue	X <a href="#">Strasbourg</a> 18km
Sage-femme	2



## Éducation

Crèche	3
Ecole maternelle Public	3
Ecole maternelle Privé	X <a href="#">Strasbourg</a> 17km
Ecole primaire Public	2
Ecole primaire Privé	X <a href="#">Matzenheim</a> 5km
Collège Public	1
Collège Privé	X <a href="#">Matzenheim</a> 5km
Lycée Public	2
Lycée Privé	X <a href="#">Niedernai</a> 12km

Sources : Base Sirene des entreprises et de leurs établissements selon les dernières parutions officielles de 2025 portant sur l'année 2024 ([data.gouv](#)). Liste, localisation et tarifs des professionnels de santé selon les dernières parutions officielles de 2025 portant sur l'année 2024 ([opendatasoft](#)) et FINISS Extraction du Fichier des établissements selon les dernières parutions officielles de 2025 portant sur l'année 2024 ([data.gouv](#)). Adresse et géolocalisation des établissements d'enseignement du premier et second degrés selon les dernières parutions officielles de 2025 portant sur l'année 2024 ([data.education.gouv](#))

## Villes autour de Erstein

Ville	Habitants	Superficie	Pop densité	Pop active	Taux chômage	Revenu moyen	Prix immobilier
Nordhouse (1 avis)	1 753	11 km <sup>2</sup>	159 h/km <sup>2</sup>	51.1%	2.5%	27 340 €/an	NC
Limersheim (1 avis)	681	5 km <sup>2</sup>	136 h/km <sup>2</sup>	48.5%	2.1%	29 440 €/an	NC
Schaeffersheim	878	4 km <sup>2</sup>	220 h/km <sup>2</sup>	45.8%	2.8%	27 100 €/an	NC
Hipsheim (2 avis)	1 029	4 km <sup>2</sup>	257 h/km <sup>2</sup>	49.4%	2.5%	28 100 €/an	NC
Bolsenheim	577	4 km <sup>2</sup>	144 h/km <sup>2</sup>	47.3%	2.1%	28 120 €/an	NC
Osthouse (1 avis)	975	9 km <sup>2</sup>	108 h/km <sup>2</sup>	47.6%	3.4%	27 370 €/an	NC
Hindisheim	1 565	11 km <sup>2</sup>	142 h/km <sup>2</sup>	47.2%	2.2%	28 730 €/an	NC
Matzenheim (3 avis)	1 494	7 km <sup>2</sup>	213 h/km <sup>2</sup>	51.1%	3.4%	26 940 €/an	NC
Plobsheim (1 avis)	4 492	16 km <sup>2</sup>	281 h/km <sup>2</sup>	49.5%	2.7%	27 380 €/an	NC
Lipsheim (1 avis)	2 702	5 km <sup>2</sup>	540 h/km <sup>2</sup>	50.2%	3.1%	28 160 €/an	NC
Fegersheim (3 avis)	5 780	6 km <sup>2</sup>	963 h/km <sup>2</sup>	49.4%	3.6%	26 570 €/an	NC
Ichtratzheim	396	3 km <sup>2</sup>	132 h/km <sup>2</sup>	45.5%	1.8%	27 700 €/an	NC
Uttenheim	596	4 km <sup>2</sup>	149 h/km <sup>2</sup>	50.3%	1.2%	27 430 €/an	NC
Eschau (3 avis)	5 878	11 km <sup>2</sup>	534 h/km <sup>2</sup>	48.5%	3.1%	27 100 €/an	NC
Sand	1 417	6 km <sup>2</sup>	236 h/km <sup>2</sup>	52.2%	2.8%	25 710 €/an	NC

# Avis sur la ville de Erstein



## Moyenne par critère



## Villes autour de Erstein

Ville	Note globale	Sécurité	Éducation	Sport Loisir	Environnement	Vie pratique
Nordhouse (1 avis)	3.2	3.0	3.0	3.0	3.0	<b>4.0</b>
Limersheim (1 avis)	2.2	<b>4.0</b>	<b>4.0</b>	<b>0.0</b>	3.0	<b>0.0</b>
Schaeffersheim	-	-	-	-	-	-
Hipsheim (2 avis)	2.0	<b>4.0</b>	3.5	<b>1.0</b>	<b>1.5</b>	<b>0.0</b>
Bolsenheim	-	-	-	-	-	-
Osthouse (1 avis)	3.8	<b>4.0</b>	<b>4.0</b>	<b>4.0</b>	<b>4.0</b>	3.0
Hindisheim	-	-	-	-	-	-
Matzenheim (3 avis)	3.1	3.3	3.3	2.7	3.3	2.7
Plobsheim (1 avis)	3.8	3.0	<b>4.0</b>	<b>4.0</b>	<b>4.0</b>	<b>4.0</b>
Lipsheim (1 avis)	<b>4.4</b>	<b>4.0</b>	<b>5.0</b>	<b>4.0</b>	<b>5.0</b>	<b>4.0</b>
Fegersheim (3 avis)	<b>4.0</b>	<b>4.0</b>	<b>4.3</b>	<b>4.0</b>	<b>4.3</b>	3.3
Ichtratzheim	-	-	-	-	-	-
Uttenheim	-	-	-	-	-	-
Eschau (3 avis)	<b>4.1</b>	<b>4.0</b>	<b>4.0</b>	<b>4.3</b>	<b>4.0</b>	<b>4.0</b>
Sand	-	-	-	-	-	-



# Vous aimez votre ville ? Notez-la !

Et faites-nous part de vos remarques constructives



Avec

**BIEN** dans ma **VILLE** 