



Version web

Ville de Erchin

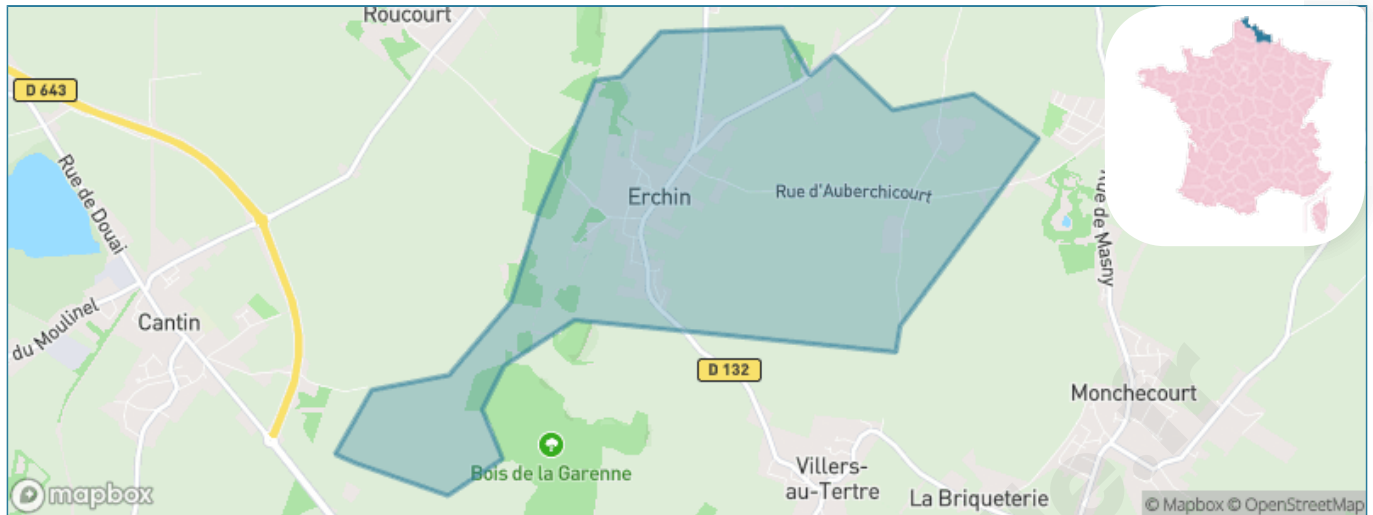
Présenté par

BIEN dans
ma **VILLE** 

Sommaire

Situation géographique	3
Statistiques sur la population	4
Evolution du nombre d'habitants	4
Tranche d'âge	5
0-14 ans	5
15-29 ans	5
30-44 ans	5
45-59 ans	5
60-74 ans	5
75-89 ans	5
90 ans et +	5
Activité professionnelle	5
Agriculteurs	5
Artisans, Commerçants	5
Cadres et sup.	5
Professions intermédiaires	5
Employé	5
Ouvrier	5
Retraité	5
Autres	5
Niveau de diplôme	6
Sans diplôme ou CEP	6
Brevet, BEPC, DNB	6
CAP-BEP ou équivalent	6
BAC ou équivalent	6
BAC+2	6
BAC+3 ou +4	6
BAC+5 ou plus	6
Composition des ménages	6
Couple sans enfant	6
Couple avec enfant(s)	6
Famille monoparentale	6
Colocation / Autre	6
Personnes seules	6
Profils électoraux	7
Premier tour	7
Sécurité	8
Evolution du nombre d'infractions	8
Pour comparer	9
Services à la population	10
Commerce	10
Éducation	10
Villes autour de Erchin	11

Situation géographique



i Informations clés

- **Région** : Hauts-de-France
- **Département** : Nord
- **Code postal** : 59169
- **Superficie** : 5 km²



Statistiques sur la population



Nombre d'habitants

670



Age moyen

44 ans



Pop active

46.9%



Taux chômage

7.7%



Pop densité

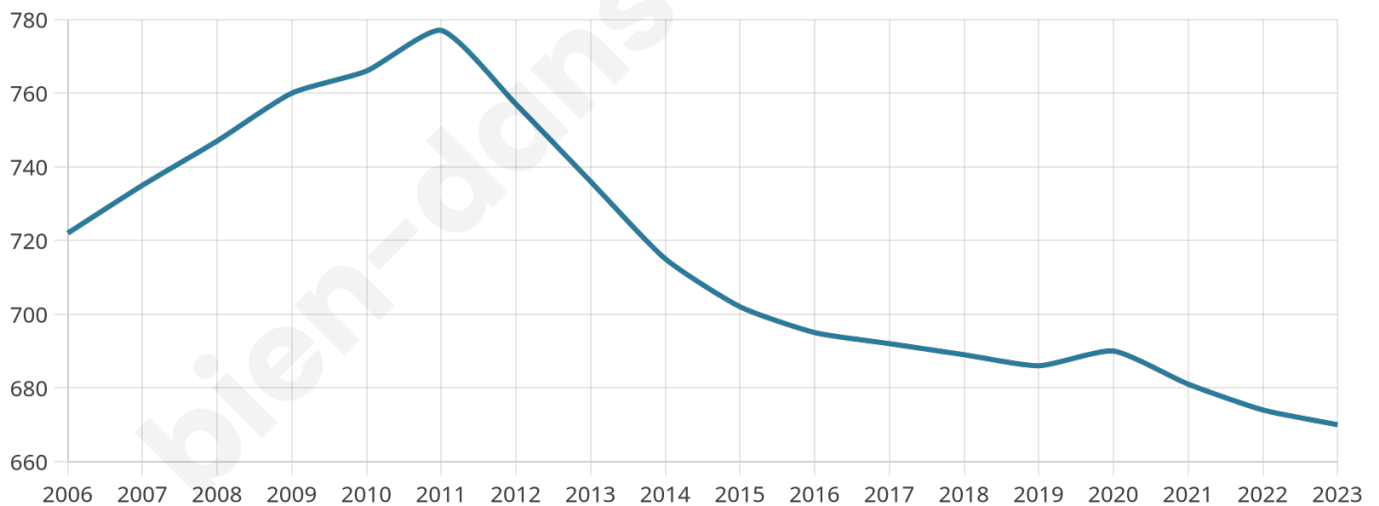
134 h/km²



Revenu moyen

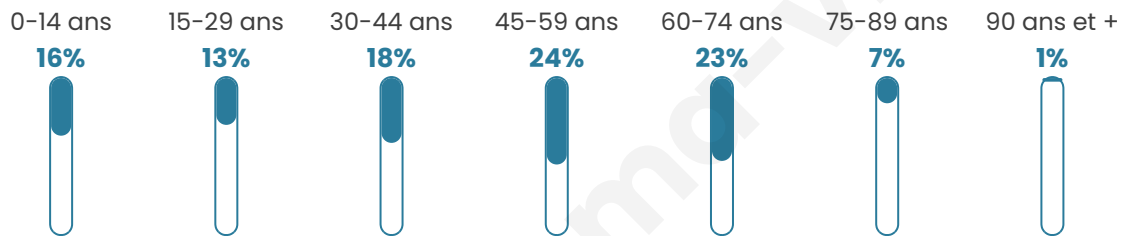
25 400 €/an

Evolution du nombre d'habitants

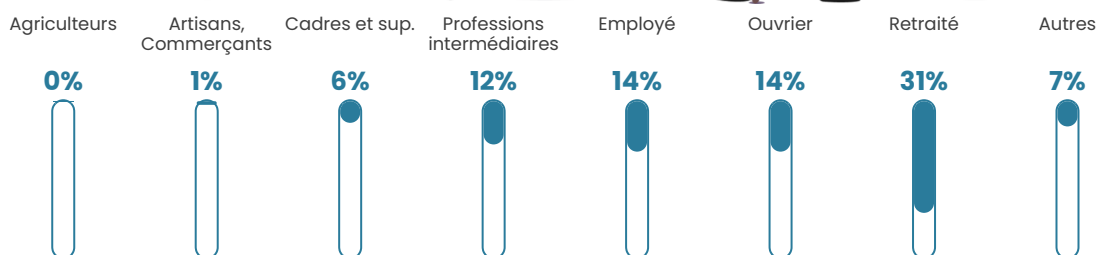


Sources : Institut national de la statistique et des études économiques (insee) selon Les dernières parutions officielles de 2024 portant sur les années 2020, 2021 et 2022.


Tranche d'âge




Activité professionnelle



Niveau de diplôme



Composition des ménages





Profils électoraux

Premier tour

	Emmanuel MACRON	31.95 %
	Marine LE PEN	28.51 %
	Jean-Luc MÉLENCHON	14.48 %
	Éric ZEMMOUR	6.67 %
	Valérie PÉCRESSÉ	6.44 %
	Yannick JADOT	3.22 %
	Fabien ROUSSEL	2.99 %
	Jean LASSALLE	2.76 %
	Nicolas DUPONT- AIGNAN	1.61 %
	Philippe POUTOU	0.69 %
	Nathalie ARTHAUD	0.46 %
	Anne HIDALGO	0.23 %

Second tour

	Emmanuel MACRON	50,36 %
	Marine LE PEN	49,64 %

569 inscrits

Participation : 81.55%

Votes blancs : 6.9%

Votes nuls : 2.8%

569 inscrits

Participation : 78.73%

Votes blancs : 2.01%

Votes nuls : 0.89%

Sécurité



Agressions physiques / sexuelles

0



Cambriolages

0



Vols / dégradations

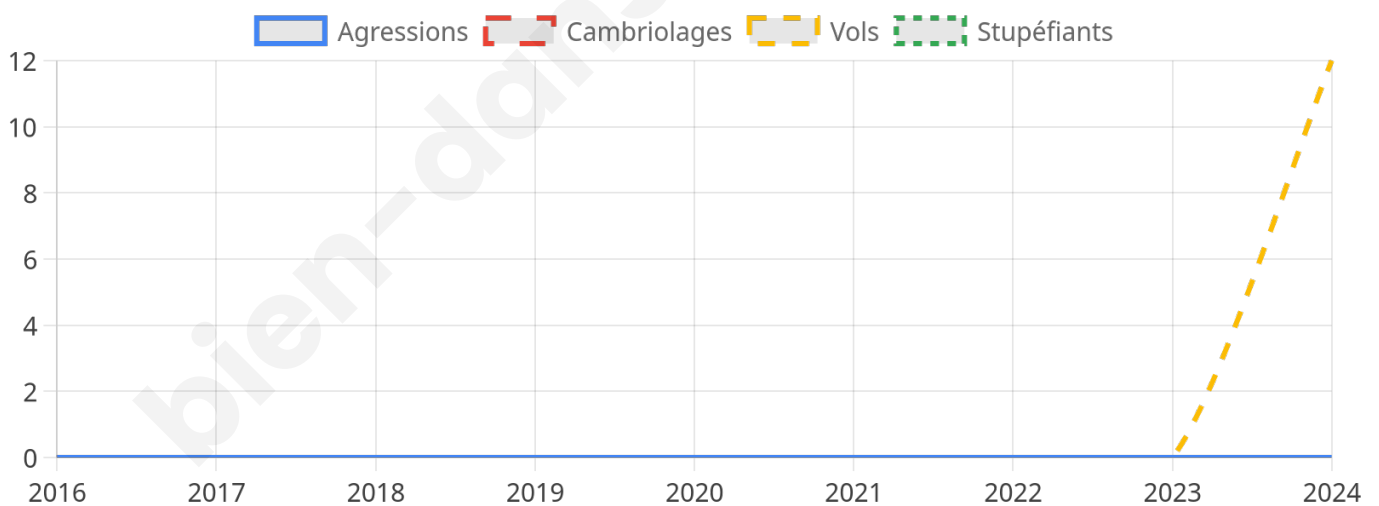
12



Stupéfiants

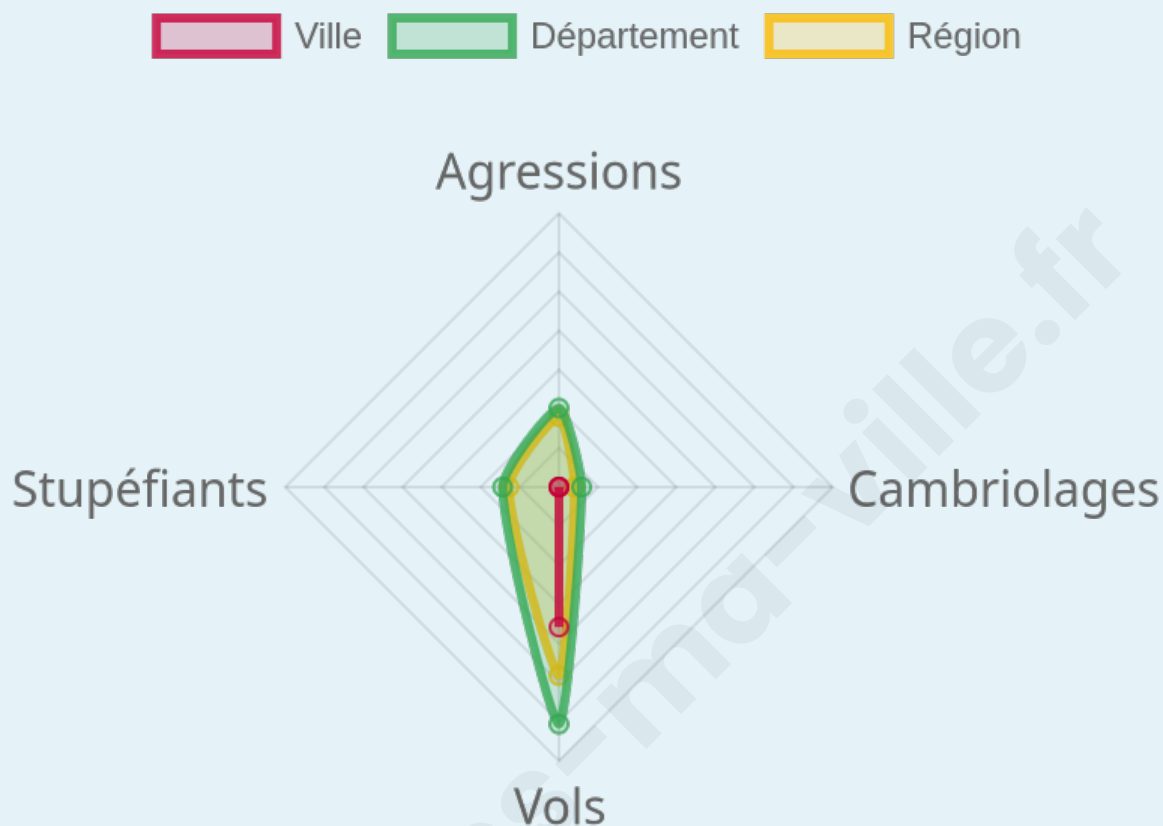
0

Evolution du nombre d'infractions



Pour comparer

(en proportion du nombre d'habitants)



Sources : Bases statistiques communale, départementale et régionale de la délinquance enregistrée par la police et la gendarmerie nationales selon les dernières parutions officielles de 2025 portant sur l'année 2024 ([data.gouv](https://data.gouv.fr)).

Agressions physiques / sexuelles : Violences sexuelles, coups et blessures volontaires intrafamiliaux, coups et blessures volontaires, autres coups, blessures volontaires et vols violents sans arme.

Cambriolages : Cambriolages de logements.

Vols : Vols avec armes, vols d'accessoires sur véhicules, vols dans les véhicules, vols de véhicules, vols sans violence contre des personnes, destructions, dégradations volontaires et escroqueries.

Stupéfiants : Trafic de stupéfiants dont (AFD) et usage de stupéfiants.

Services à la population



Commerce

Hypermarché	X <u>Écaillon</u> 4km
Supermarché	X <u>Masny</u> 3km
Superette	X <u>Lewarde</u> 3km
Boulangerie	X <u>Lewarde</u> 3km
Boucherie	X <u>Guesnain</u> 4km
Restaurant	X <u>Cantin</u> 3km
Garage	1
Station-service	X <u>Bugnicourt</u> 2km
Banque	X <u>Arleux</u> 6km
La poste	X <u>Masny</u> 3km
Coiffeur	2
Tabac	X <u>Cantin</u> 3km
Bars / discothèque	X <u>Villers-au-Tertre</u> 2km
Bibliothèque	X <u>Oisy-le-Verger</u> 8km
Cinéma	X <u>Masny</u> 3km
Vétérinaire	X <u>Aubigny-au-Bac</u> 5km



Santé

Pharmacie	X <u>Lewarde</u> 3km
Hôpital	X <u>Dechy</u> 5km
Laboratoire d'analyses médicales	X <u>Montigny-en-Ostrevent</u> 6km
Etablissement pour handicapé	X <u>Cantin</u> 3km
EHPA	X <u>Lewarde</u> 2km
Médecin	X <u>Lewarde</u> 3km
Dentiste	X <u>Lewarde</u> 3km
Chirurgien	X <u>Guesnain</u> 4km
Dermatologue	X <u>Douai</u> 8km
Anesthésiste	X <u>Lambres-lez-Douai</u> 9km
Gastro-entérologue	X <u>Douai</u> 8km
Gynécologue	X <u>Lambres-lez-Douai</u> 9km
Cancérologue	X <u>Dechy</u> 5km
Neurologue	X <u>Douai</u> 10km
Ophtalmologue	X <u>Douai</u> 9km
ORL	X <u>Douai</u> 9km
Cardiologue	X <u>Douai</u> 8km
Pédiatre	X <u>Douai</u> 8km
Pneumologue	X <u>Lambres-lez-Douai</u> 9km
Psychologue	X <u>Douai</u> 9km
Radiologue	X <u>Sin-le-Noble</u> 6km
Rhumatologue	X <u>Flers-en-Escrebieux</u> 12km
Sage-femme	X <u>Dechy</u> 5km



Éducation

Crèche	X <u>Masny</u> 2km
Ecole maternelle Public	X <u>Lewarde</u> 2km
Ecole maternelle Privé	X <u>Genech</u> 23km
Ecole primaire Public	1
Ecole primaire Privé	X <u>Sin-le-Noble</u> 6km
Collège Public	X <u>Masny</u> 4km
Collège Privé	X <u>Douai</u> 8km
Lycée Public	X <u>Sin-le-Noble</u> 5km
Lycée Privé	X <u>Douai</u> 8km

Sources : Base Sirene des entreprises et de leurs établissements selon les dernières parutions officielles de 2025 portant sur l'année 2024 ([data.gouv](#)). Liste, localisation et tarifs des professionnels de santé selon les dernières parutions officielles de 2025 portant sur l'année 2024 ([opendatasoft](#)) et FINISS Extraction du Fichier des établissements selon les dernières parutions officielles de 2025 portant sur l'année 2024 ([data.gouv](#)). Adresse et géolocalisation des établissements d'enseignement du premier et second degrés selon les dernières parutions officielles de 2025 portant sur l'année 2024 ([data.education.gouv](#))

Villes autour de Erchin

Ville	Habitants	Superficie	Pop densité	Pop active	Taux chômage	Revenu moyen	Prix immobilier
Roucourt	456	3 km ²	152 h/km ²	46.7%	4.4%	25 060 €/an	1 942 €/m ²
Villers-au-Tertre (1 avis)	670	4 km ²	168 h/km ²	47.2%	3.7%	25 120 €/an	1 416 €/m ²
Bugnicourt (1 avis)	1 095	6 km ²	183 h/km ²	47.7%	3.7%	23 300 €/an	1 506 €/m ²
Loffre (2 avis)	712	2 km ²	356 h/km ²	45.1%	3.5%	27 100 €/an	1 575 €/m ²
Lewarde (2 avis)	2 353	3 km ²	784 h/km ²	44.9%	9%	21 020 €/an	1 485 €/m ²
Guesnain (4 avis)	4 635	4 km ²	1 159 h/km ²	40.5%	7.6%	18 710 €/an	1 404 €/m ²
Monchecourt (4 avis)	2 516	6 km ²	419 h/km ²	42.4%	7%	20 250 €/an	1 231 €/m ²
Cantin (2 avis)	1 741	9 km ²	193 h/km ²	46.8%	6.1%	21 730 €/an	1 580 €/m ²
Masny (3 avis)	3 999	7 km ²	571 h/km ²	42.9%	8.8%	18 430 €/an	1 210 €/m ²
Fressain	919	6 km ²	153 h/km ²	44.6%	3.6%	23 720 €/an	1 311 €/m ²
Auberchicourt	4 626	7 km ²	661 h/km ²	43.6%	7.4%	19 850 €/an	1 210 €/m ²
Écaillon (2 avis)	1 869	4 km ²	467 h/km ²	43.8%	7.3%	19 590 €/an	1 389 €/m ²
Dechy (5 avis)	5 338	9 km ²	593 h/km ²	39.7%	8.8%	18 010 €/an	1 158 €/m ²
Goelzin	1 070	4 km ²	268 h/km ²	45.9%	3.5%	26 990 €/an	1 574 €/m ²
Aubigny-au-Bac	1 143	5 km ²	229 h/km ²	49.1%	6.4%	22 220 €/an	1 466 €/m ²

bien-dans-ma-ville.fr



Vous aimez votre ville ? Notez-la !

Et faites-nous part de vos remarques constructives



Avec

BIEN dans ma **VILLE** 