



Version web

# Ville de Ercé-près-Liffré

Présenté par



# Sommaire

Situation géographique .....	3
Statistiques sur la population .....	4
Evolution du nombre d'habitants .....	4
Tranche d'âge .....	5
0-14 ans .....	5
15-29 ans .....	5
30-44 ans .....	5
45-59 ans .....	5
60-74 ans .....	5
75-89 ans .....	5
90 ans et + .....	5
Activité professionnelle .....	5
Agriculteurs .....	5
Artisans, Commerçants .....	5
Cadres et sup. ....	5
Professions intermédiaires .....	5
Employé .....	5
Ouvrier .....	5
Retraité .....	5
Autres .....	5
Niveau de diplôme .....	6
Sans diplôme ou CEP .....	6
Brevet, BEPC, DNB .....	6
CAP-BEP ou équivalent .....	6
BAC ou équivalent .....	6
BAC+2 .....	6
BAC+3 ou +4 .....	6
BAC+5 ou plus .....	6
Composition des ménages .....	6
Couple sans enfant .....	6
Couple avec enfant(s) .....	6
Famille monoparentale .....	6
Colocation / Autre .....	6
Personnes seules .....	6
Profils électoraux .....	7
Premier tour .....	7
Sécurité .....	8
Evolution du nombre d'infractions .....	8
Pour comparer .....	9
Services à la population .....	10
Commerce .....	10
Éducation .....	10
Villes autour de Ercé-près-Liffré .....	11

# Situation géographique



## i Informations clés

- **Région :** Bretagne
- **Département :** Ile-et-Vilaine
- **Code postal :** 35340
- **Superficie :** 15 km<sup>2</sup>



# Statistiques sur la population



Nombre d'habitants

**2 034**



Age moyen

**36 ans**



Pop active

**52.6%**



Taux chômage

**3.2%**



Pop densité

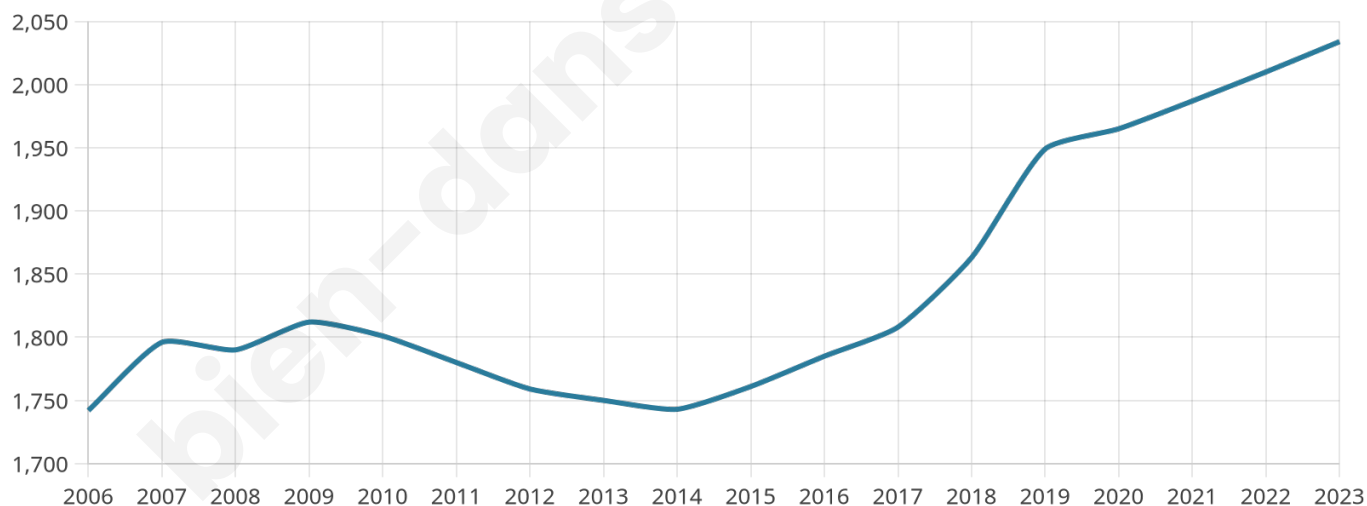
**136 h/km<sup>2</sup>**



Revenu moyen

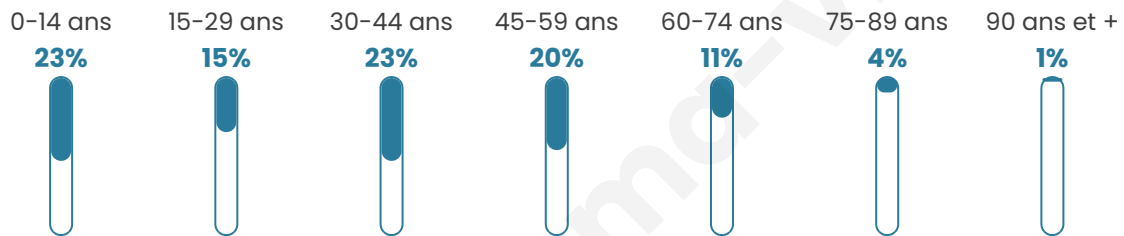
**25 010 €/an**

## Evolution du nombre d'habitants

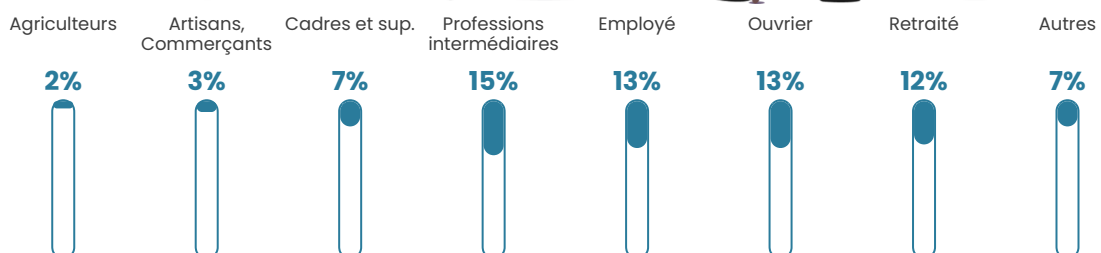


Sources : Institut national de la statistique et des études économiques (insee) selon Les dernières parutions officielles de 2024 portant sur les années 2020, 2021 et 2022.


## Tranche d'âge




## Activité professionnelle



## Niveau de diplôme




## Composition des ménages



# Profils électoraux



## Premier tour

	Emmanuel MACRON	31.45 %
	Jean-Luc MÉLENCHON	25.47 %
	Marine LE PEN	17.01 %
	Yannick JADOT	8.12 %
	Éric ZEMMOUR	3.33 %
	Valérie PÉCRESE	2.99 %
	Fabien ROUSSEL	2.91 %
	Jean LASSALLE	2.48 %
	Anne HIDALGO	2.48 %
	Nicolas DUPONT-AIGNAN	1.45 %
	Nathalie ARTHAUD	1.20 %
	Philippe POUTOU	1.11 %

### 1 461 inscrits

Participation : 82%  
Votes blancs : 1.42%  
Votes nuls : 0.92%

## Second tour

	Emmanuel MACRON	71,51 %
	Marine LE PEN	28,49 %

### 1 462 inscrits

Participation : 81.05%  
Votes blancs : 7.59%  
Votes nuls : 2.36%

# Sécurité



Agressions physiques / sexuelles

**5**



Cambriolages

**0**



Vols / dégradations

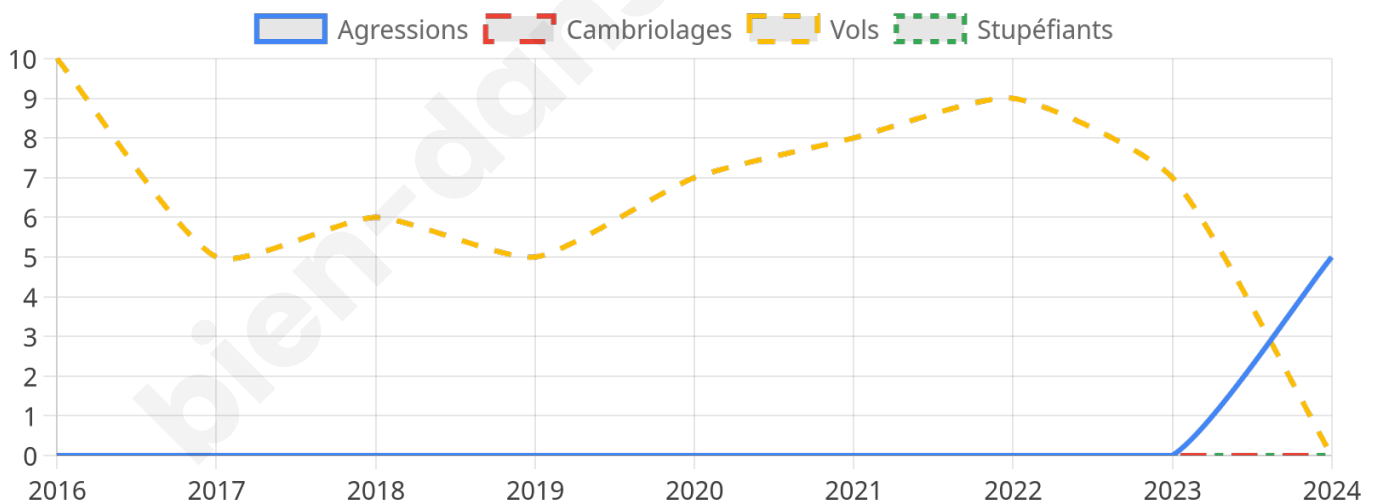
**0**



Stupéfiants

**0**

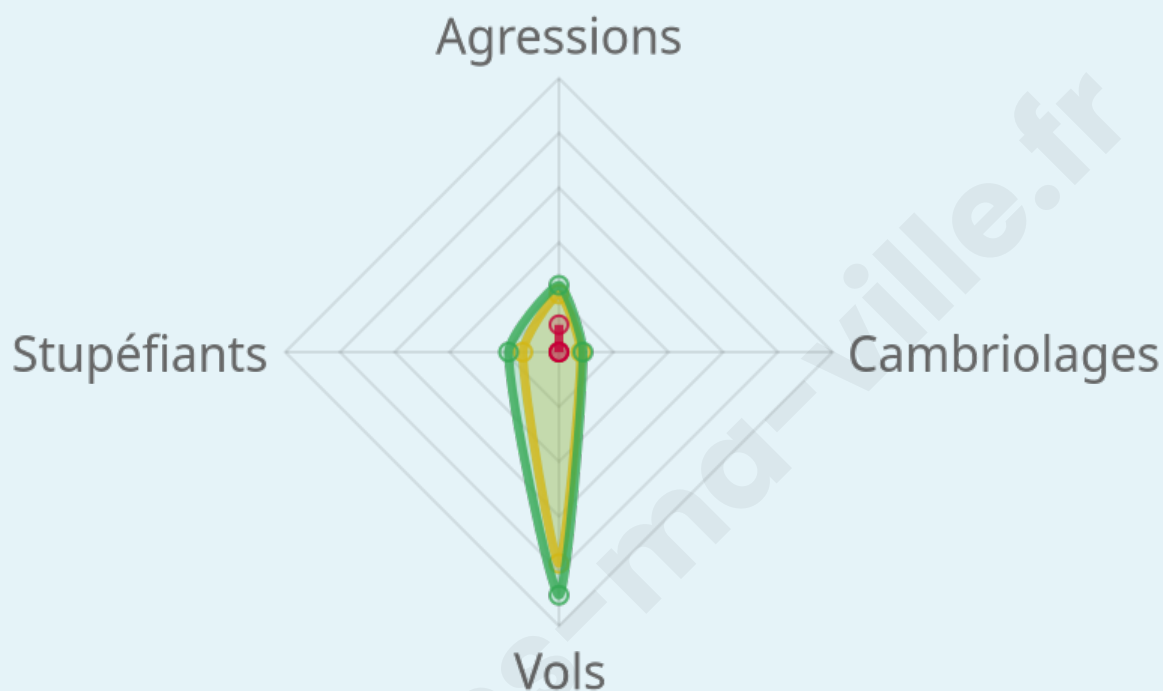
## Evolution du nombre d'infractions



## Pour comparer

(en proportion du nombre d'habitants)

Ville  Département  Région



Sources : Bases statistiques communale, départementale et régionale de la délinquance enregistrée par la police et la gendarmerie nationales selon les dernières parutions officielles de 2025 portant sur l'année 2024 ([data.gouv](https://data.gouv.fr)).

Agressions physiques / sexuelles : Violences sexuelles, coups et blessures volontaires intrafamiliaux, coups et blessures volontaires, autres coups, blessures volontaires et vols violents sans arme.

Cambriolages : Cambriolages de logements.

Vols : Vols avec armes, vols d'accessoires sur véhicules, vols dans les véhicules, vols de véhicules, vols sans violence contre des personnes, destructions, dégradations volontaires et escroqueries.

Stupéfiants : Trafic de stupéfiants dont (AFD) et usage de stupéfiants.

# Services à la population



## Commerce

Hypermarché	X <a href="#">Liffré</a> 3km
Supermarché	X <a href="#">Liffré</a> 3km
Superette	X <a href="#">Gosné</a> 3km
Boulangerie	<b>1</b>
Boucherie	X <a href="#">Liffré</a> 4km
Restaurant	<b>2</b>
Garage	X <a href="#">Liffré</a> 2km
Station-service	X <a href="#">Liffré</a> 4km
Banque	X <a href="#">Liffré</a> 4km
La poste	X <a href="#">Gosné</a> 3km
Coiffeur	<b>1</b>
Tabac	X <a href="#">Liffré</a> 4km
Bars / discothèque	X <a href="#">Liffré</a> 2km
Bibliothèque	X <a href="#">Acigné</a> 13km
Cinéma	X <a href="#">Liffré</a> 4km
Vétérinaire	X <a href="#">Liffré</a> 5km



## Santé

Pharmacie	X <a href="#">Liffré</a> 4km
Hôpital	X <a href="#">Rennes</a> 17km
Laboratoire d'analyses médicales	X <a href="#">Liffré</a> 4km
Etablissement pour handicapé	X <a href="#">Liffré</a> 4km
EHPA	X <a href="#">Liffré</a> 4km
Médecin	X <a href="#">Gosné</a> 3km
Dentiste	X <a href="#">Liffré</a> 4km
Chirurgien	X <a href="#">Cesson-Sévigné</a> 16km
Dermatologue	X <a href="#">Betton</a> 13km
Anesthésiste	X <a href="#">Rennes</a> 17km
Gastro-entérologue	X <a href="#">Cesson-Sévigné</a> 16km
Gynécologue	X <a href="#">Cesson-Sévigné</a> 16km
Cancérologue	X <a href="#">Saint-Grégoire</a> 18km
Neurologue	X <a href="#">Cesson-Sévigné</a> 16km
Ophtalmologue	X <a href="#">Saint-Hilaire-des-Landes</a> 15km
ORL	X <a href="#">Cesson-Sévigné</a> 16km
Cardiologue	X <a href="#">Saint-Ouen-des-Alleux</a> 10km
Pédiatre	X <a href="#">Betton</a> 13km
Pneumologue	X <a href="#">Cesson-Sévigné</a> 16km
Psychologue	X <a href="#">Saint-Grégoire</a> 16km
Radiologue	X <a href="#">Cesson-Sévigné</a> 17km
Rhumatologue	X <a href="#">Cesson-Sévigné</a> 16km
Sage-femme	X <a href="#">Liffré</a> 4km



## Éducation

Crèche	<b>1</b>
Ecole maternelle Public	X <a href="#">Liffré</a> 4km
Ecole maternelle Privé	X <a href="#">Vitré</a> 26km
Ecole primaire Public	<b>1</b>
Ecole primaire Privé	<b>1</b>
Collège Public	X <a href="#">Liffré</a> 4km
Collège Privé	X <a href="#">Liffré</a> 4km
Lycée Public	X <a href="#">Liffré</a> 5km
Lycée Privé	X <a href="#">Saint-Aubin-du-Cormier</a> 8km

Sources : Base Sirene des entreprises et de leurs établissements selon les dernières parutions officielles de 2025 portant sur l'année 2024 ([data.gouv](#)). Liste, localisation et tarifs des professionnels de santé selon les dernières parutions officielles de 2025 portant sur l'année 2024 ([opendatasoft](#)) et FINISS Extraction du Fichier des établissements selon les dernières parutions officielles de 2025 portant sur l'année 2024 ([data.gouv](#)). Adresse et géolocalisation des établissements d'enseignement du premier et second degrés selon les dernières parutions officielles de 2025 portant sur l'année 2024 ([data.education.gouv](#))

## Villes autour de Ercé-près-Liffré

Ville	Habitants	Superficie	Pop densité	Pop active	Taux chômage	Revenu moyen	Prix immobilier
Gosné (2 avis)	2 145	18 km <sup>2</sup>	119 h/km <sup>2</sup>	49.5%	2.8%	24 740 €/an	1 956 €/m <sup>2</sup>
Liffré (12 avis)	9 339	66 km <sup>2</sup>	142 h/km <sup>2</sup>	43.7%	3%	25 650 €/an	2 201 €/m <sup>2</sup>
Chasné-sur-Illet	1 744	9 km <sup>2</sup>	194 h/km <sup>2</sup>	49%	2.2%	26 210 €/an	1 914 €/m <sup>2</sup>
Gahard (1 avis)	1 523	25 km <sup>2</sup>	61 h/km <sup>2</sup>	51.7%	2%	24 060 €/an	1 431 €/m <sup>2</sup>
Mézières-sur-Couesnon (2 avis)	1 734	24 km <sup>2</sup>	72 h/km <sup>2</sup>	53.6%	2.4%	24 070 €/an	1 513 €/m <sup>2</sup>
Saint-Sulpice-la-Forêt (1 avis)	1 580	6 km <sup>2</sup>	263 h/km <sup>2</sup>	46.9%	2.8%	27 370 €/an	2 009 €/m <sup>2</sup>
Saint-Aubin-d'Aubigné (5 avis)	4 304	23 km <sup>2</sup>	187 h/km <sup>2</sup>	48.7%	2.6%	23 610 €/an	1 998 €/m <sup>2</sup>
Saint-Aubin-du-Cormier (9 avis)	4 203	27 km <sup>2</sup>	156 h/km <sup>2</sup>	52.4%	2.5%	24 390 €/an	1 704 €/m <sup>2</sup>
Mouazé (4 avis)	1 712	8 km <sup>2</sup>	214 h/km <sup>2</sup>	55.5%	2.6%	25 970 €/an	2 096 €/m <sup>2</sup>
Andouillé-Neuville (1 avis)	1 017	12 km <sup>2</sup>	85 h/km <sup>2</sup>	51.7%	3.2%	22 880 €/an	1 653 €/m <sup>2</sup>
La Bouëxière (2 avis)	4 667	49 km <sup>2</sup>	95 h/km <sup>2</sup>	48.6%	3.5%	24 290 €/an	1 717 €/m <sup>2</sup>
Sens-de-Bretagne (3 avis)	2 592	30 km <sup>2</sup>	86 h/km <sup>2</sup>	45.3%	3.3%	22 670 €/an	1 379 €/m <sup>2</sup>
Chevaigné (1 avis)	2 397	10 km <sup>2</sup>	240 h/km <sup>2</sup>	51.2%	3.4%	26 570 €/an	2 281 €/m <sup>2</sup>
Rives-du-Couesnon	2 927	48 km <sup>2</sup>	61 h/km <sup>2</sup>	49.7%	3.3%	23 170 €/an	1 471 €/m <sup>2</sup>
Saint-Ouen-des-Alleux (3 avis)	1 326	15 km <sup>2</sup>	88 h/km <sup>2</sup>	51.7%	3.2%	22 550 €/an	1 322 €/m <sup>2</sup>

bien-dans-ma-ville.fr



# **Vous aimez votre ville ? Notez-la !**

Et faites-nous part de vos remarques constructives



Avec

**BIEN** dans ma **VILLE** 