



Version web

Ville de Équilly

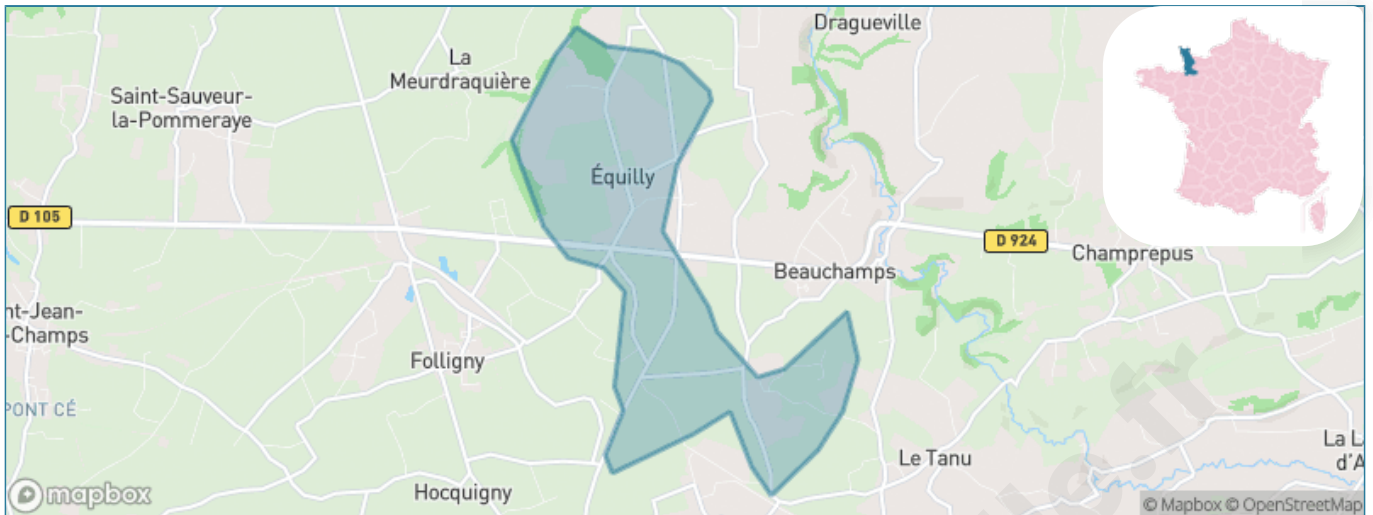
Présenté par

BIEN dans
ma **VILLE** 

Sommaire

Situation géographique	3
Statistiques sur la population	4
Evolution du nombre d'habitants	4
Tranche d'âge	5
0-14 ans	5
15-29 ans	5
30-44 ans	5
45-59 ans	5
60-74 ans	5
75-89 ans	5
90 ans et +	5
Activité professionnelle	5
Agriculteurs	5
Artisans, Commerçants	5
Cadres et sup.	5
Professions intermédiaires	5
Employé	5
Ouvrier	5
Retraité	5
Autres	5
Niveau de diplôme	6
Sans diplôme ou CEP	6
Brevet, BEPC, DNB	6
CAP-BEP ou équivalent	6
BAC ou équivalent	6
BAC+2	6
BAC+3 ou +4	6
BAC+5 ou plus	6
Composition des ménages	6
Couple sans enfant	6
Couple avec enfant(s)	6
Famille monoparentale	6
Colocation / Autre	6
Personnes seules	6
Profils électoraux	7
Premier tour	7
Sécurité	8
Evolution du nombre d'infractions	8
Pour comparer	9
Services à la population	10
Commerce	10
Éducation	10
Villes autour de Équilly	11

Situation géographique



i Informations clés

- **Région** : Normandie
- **Département** : Manche
- **Code postal** : 50320
- **Superficie** : 5 km²



Statistiques sur la population



Nombre d'habitants

194



Age moyen

38 ans



Pop active

46.9%



Taux chômage

6.9%



Pop densité

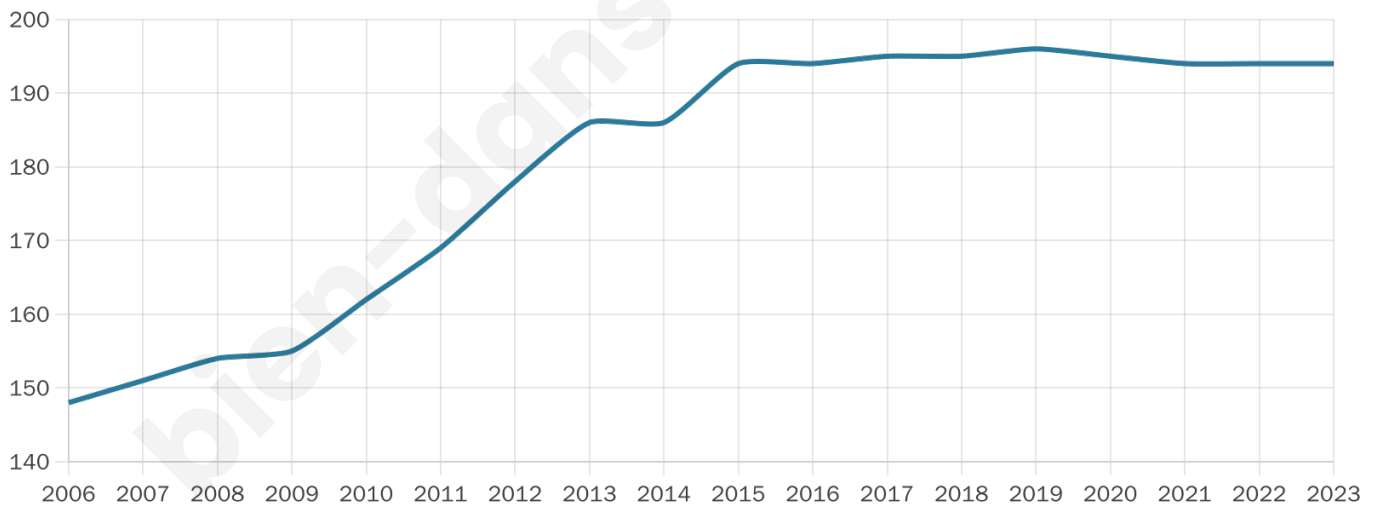
39 h/km²



Revenu moyen

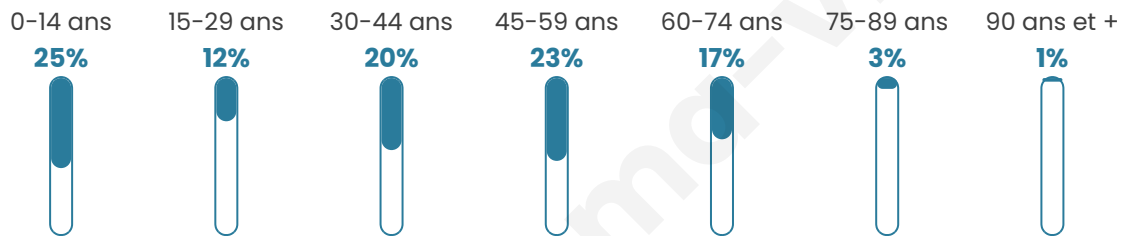
21 280 €/an

Evolution du nombre d'habitants

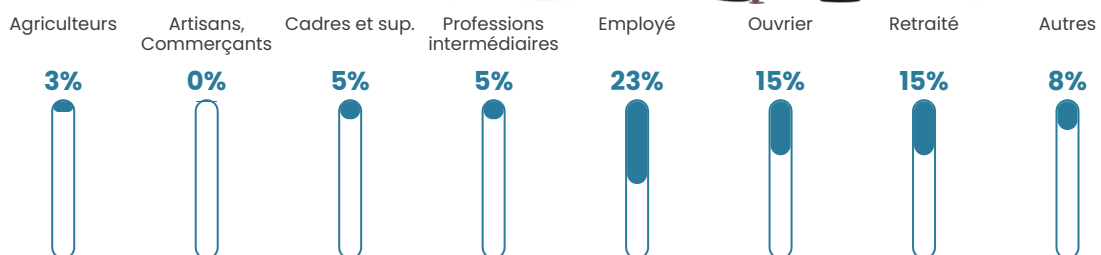


Sources : Institut national de la statistique et des études économiques (insee) selon Les dernières parutions officielles de 2024 portant sur les années 2020, 2021 et 2022.


Tranche d'âge




Activité professionnelle



Niveau de diplôme














Composition des ménages





Profils électoraux

Premier tour

	Emmanuel MACRON	32.71 %
	Marine LE PEN	25.23 %
	Jean-Luc MÉLENCHON	11.21 %
	Éric ZEMMOUR	7.48 %
	Jean LASSALLE	5.61 %
	Valérie PÉCRESSÉ	5.61 %
	Yannick JADOT	4.67 %
	Fabien ROUSSEL	2.80 %
	Philippe POUTOU	1.87 %
	Nicolas DUPONT- AIGNAN	1.87 %
	Nathalie ARTHAUD	0.93 %
	Anne HIDALGO	0.00 %

Second tour

	Emmanuel MACRON	64,29 %
	Marine LE PEN	35,71 %

151 inscrits

Participation : 73.51%

Votes blancs : 7.21%

Votes nuls : 4.5%

151 inscrits

Participation : 74.83%

Votes blancs : 0.88%

Votes nuls : 4.42%

Sécurité



Agressions physiques / sexuelles

0



Cambriolages

0



Vols / dégradations

0



Stupéfiants

0

Evolution du nombre d'infractions



Pour comparer

(en proportion du nombre d'habitants)



Sources : Bases statistiques communale, départementale et régionale de la délinquance enregistrée par la police et la gendarmerie nationales selon les dernières parutions officielles de 2025 portant sur l'année 2024 ([data.gouv](https://data.gouv.fr)).

Agressions physiques / sexuelles : Violences sexuelles, coups et blessures volontaires intrafamiliaux, coups et blessures volontaires, autres coups, blessures volontaires et vols violents sans arme.

Cambriolages : Cambriolages de logements.

Vols : Vols avec armes, vols d'accessoires sur véhicules, vols dans les véhicules, vols de véhicules, vols sans violence contre des personnes, destructions, dégradations volontaires et escroqueries.

Stupéfiants : Trafic de stupéfiants dont (AFD) et usage de stupéfiants.

Services à la population



Commerce

Hypermarché	X Avranches 17km
Supermarché	X La Haye-Pesnel 4km
Superette	X Beauchamps 2km
Boulangerie	X Beauchamps 2km
Boucherie	X La Meurdraquièrre 3km
Restaurant	X Beauchamps 0km
Garage	X Folligny 1km
Station-service	X La Haye-Pesnel 4km
Banque	X La Haye-Pesnel 4km
La poste	X Folligny 2km
Coiffeur	X Folligny 2km
Tabac	X Villedieu-les-Poêles-Rouffigny 12km
Bars / discothèque	X Saint-Sauveur-la-Pommeraye 2km
Bibliothèque	X Quetteville-sur-Sienne 16km
Cinéma	X Granville 15km
Vétérinaire	X La Haye-Pesnel 4km



Santé

Pharmacie	X La Haye-Pesnel 4km
Hôpital	X Villedieu-les-Poêles-Rouffigny 12km
Laboratoire d'analyses médicales	X Villedieu-les-Poêles-Rouffigny 12km
Etablissement pour handicapé	X Saint-Planchers 11km
EHPA	X La Haye-Pesnel 4km
Médecin	X La Haye-Pesnel 4km
Dentiste	X La Haye-Pesnel 4km
Chirurgien	X Villedieu-les-Poêles-Rouffigny 12km
Dermatologue	X Granville 14km
Anesthésiste	X Le Val-Saint-Père 18km
Gastro-entérologue	X Avranches 17km
Gynécologue	X Avranches 16km
Cancérologue	X Avranches 17km
Neurologue	X Granville 15km
Ophtalmologue	X Granville 12km
ORL	X Granville 14km
Cardiologue	X Granville 14km
Pédiatre	X La Colombe 13km
Pneumologue	X Villedieu-les-Poêles-Rouffigny 12km
Psychologue	X Granville 14km
Radiologue	X Villedieu-les-Poêles-Rouffigny 12km
Rhumatologue	X Gavray-sur-Sienne 9km
Sage-femme	X Bréhal 12km



Éducation

Crèche	X Beauchamps 2km
Ecole maternelle Public	X La Lucerne-d'Outremer 6km
Ecole maternelle Privé	X Saint-Malo 48km
Ecole primaire Public	X Beauchamps 2km
Ecole primaire Privé	X La Haye-Pesnel 4km
Collège Public	X La Haye-Pesnel 4km
Collège Privé	X Villedieu-les-Poêles-Rouffigny 12km
Lycée Public	X Granville 14km
Lycée Privé	X Granville 15km

Sources : Base Sirene des entreprises et de leurs établissements selon les dernières parutions officielles de 2025 portant sur l'année 2024 ([data.gouv](#)). Liste, localisation et tarifs des professionnels de santé selon les dernières parutions officielles de 2025 portant sur l'année 2024 ([opendatasoft](#)) et FINISS Extraction du Fichier des établissements selon les dernières parutions officielles de 2025 portant sur l'année 2024 ([data.gouv](#)). Adresse et géolocalisation des établissements d'enseignement du premier et second degrés selon les dernières parutions officielles de 2025 portant sur l'année 2024 ([data.education.gouv](#))

Villes autour de Équilly

Ville	Habitants	Superficie	Pop densité	Pop active	Taux chômage	Revenu moyen	Prix immobilier
Beauchamps	441	4 km ²	110 h/km ²	46.3%	3.9%	21 260 €/an	1 318 €/m ²
La Meurdraquièrre (1 avis)	195	7 km ²	28 h/km ²	51.3%	7.2%	19 210 €/an	1 364 €/m ²
Le Tanu	430	10 km ²	43 h/km ²	48.8%	4.2%	22 420 €/an	2 058 €/m ²
Hocquigny	196	3 km ²	65 h/km ²	36.7%	3.6%	20 510 €/an	1 686 €/m ²
Folligny	1 119	11 km ²	102 h/km ²	46.9%	4.7%	20 980 €/an	1 312 €/m ²
La Haye-Pesnel	1 302	6 km ²	217 h/km ²	34.6%	4.2%	19 720 €/an	1 391 €/m ²
La Mouche	249	4 km ²	62 h/km ²	49.4%	3.6%	20 400 €/an	1 139 €/m ²
Champrepus	322	9 km ²	36 h/km ²	50.3%	2.8%	21 500 €/an	842 €/m ²
Le Mesnil-Villeman	238	10 km ²	24 h/km ²	39.1%	3.4%	21 330 €/an	1 151 €/m ²
Le Loreur	258	3 km ²	86 h/km ²	55.8%	1.9%	22 810 €/an	1 110 €/m ²
Saint-Sauveur-la-Pommeraye	397	5 km ²	79 h/km ²	53.1%	2.5%	21 720 €/an	1 727 €/m ²
Saint-Jean-des-Champs (2 avis)	1 534	19 km ²	81 h/km ²	46.5%	2.7%	22 740 €/an	1 842 €/m ²
Le Grippon	391	9 km ²	43 h/km ²	49.4%	4.9%	21 280 €/an	1 644 €/m ²
La Lucerne-d'Outremer	880	14 km ²	63 h/km ²	43.8%	3.6%	21 570 €/an	1 069 €/m ²
Bourguenolles	349	7 km ²	50 h/km ²	49.9%	2.6%	21 950 €/an	870 €/m ²

bien-dans-ma-ville.fr



Vous aimez votre ville ? Notez-la !

Et faites-nous part de vos remarques constructives



Avec

BIEN dans ma **VILLE** 