



Version web

Ville de Équihen-Plage

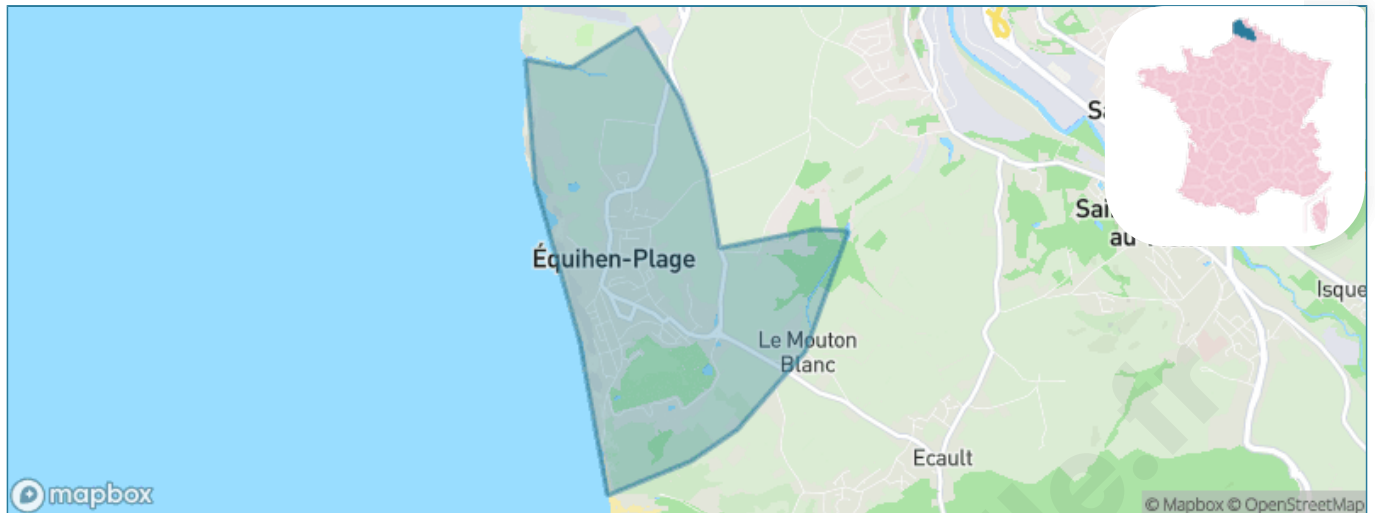
Présenté par

BIEN dans
ma **VILLE** 

Sommaire

Situation géographique	3
Statistiques sur la population	4
Evolution du nombre d'habitants	4
Tranche d'âge	5
0-14 ans	5
15-29 ans	5
30-44 ans	5
45-59 ans	5
60-74 ans	5
75-89 ans	5
90 ans et +	5
Activité professionnelle	5
Agriculteurs	5
Artisans, Commerçants	5
Cadres et sup.	5
Professions intermédiaires	5
Employé	5
Ouvrier	5
Retraité	5
Autres	5
Niveau de diplôme	6
Sans diplôme ou CEP	6
Brevet, BEPC, DNB	6
CAP-BEP ou équivalent	6
BAC ou équivalent	6
BAC+2	6
BAC+3 ou +4	6
BAC+5 ou plus	6
Composition des ménages	6
Couple sans enfant	6
Couple avec enfant(s)	6
Famille monoparentale	6
Colocation / Autre	6
Personnes seules	6
Profil électoraux	7
Premier tour	7
Sécurité	8
Evolution du nombre d'infractions	8
Pour comparer	9
Services à la population	10
Commerce	10
Éducation	10
Villes autour de Équihe-Plage	11
Avis sur la ville de Équihe-Plage	12
Moyenne par critère	12
Villes autour de Équihe-Plage	12
Répartition des avis par note	12
Répartition des avis par note	12

Situation géographique



i Informations clés

- **Région** : Hauts-de-France
- **Département** : Pas-de-Calais
- **Code postal** : 62224
- **Superficie** : 3 km²



Statistiques sur la population



Nombre d'habitants

2 619



Age moyen

42 ans



Pop active

42.7%



Taux chômage

11.1%



Pop densité

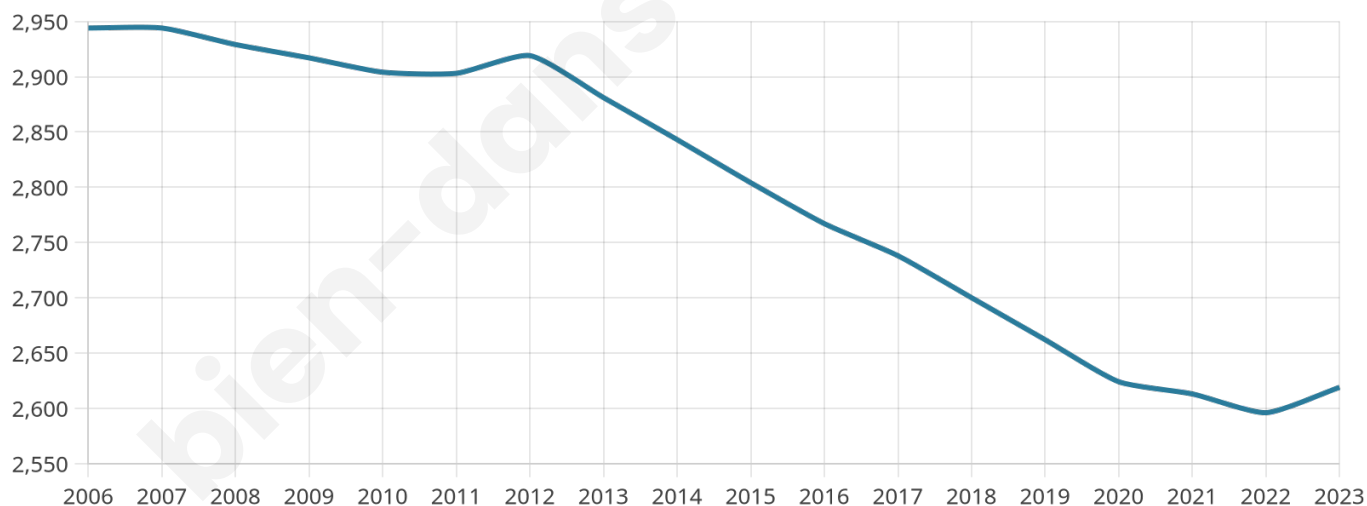
873 h/km²



Revenu moyen

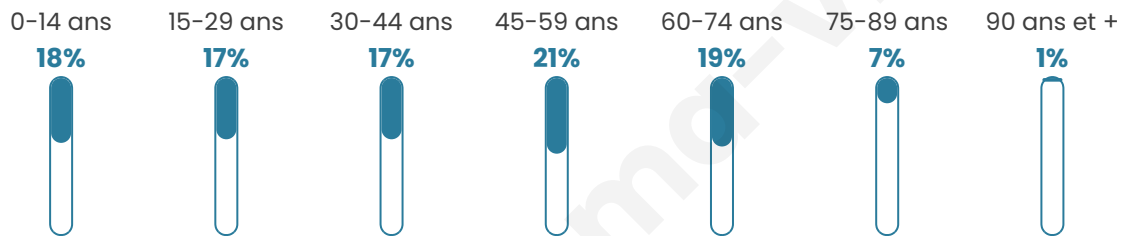
20 650 €/an

Evolution du nombre d'habitants

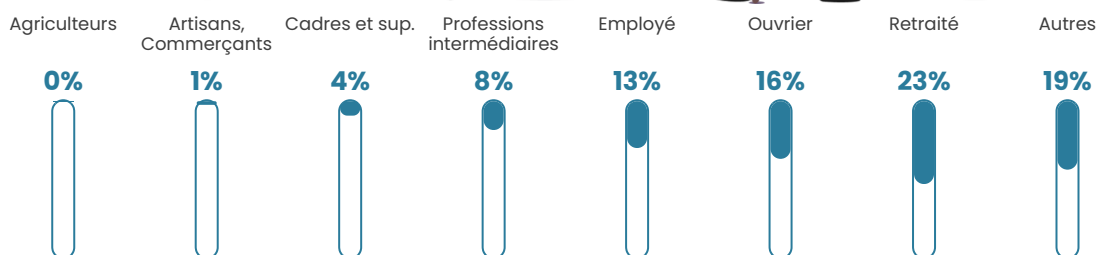


Sources : Institut national de la statistique et des études économiques (insee) selon Les dernières parutions officielles de 2024 portant sur les années 2020, 2021 et 2022.


Tranche d'âge




Activité professionnelle



Niveau de diplôme















Composition des ménages



Profils électoraux

Premier tour

	Marine LE PEN	42.70 %
	Emmanuel MACRON	25.40 %
	Jean-Luc MÉLENCHON	13.70 %
	Éric ZEMMOUR	4.37 %
	Fabien ROUSSEL	2.57 %
	Jean LASSALLE	2.57 %
	Anne HIDALGO	1.80 %
	Yannick JADOT	1.80 %
	Valérie PÉCRESSE	1.80 %
	Nicolas DUPONT-AIGNAN	1.54 %
	Nathalie ARTHAUD	0.96 %
	Philippe POUTOU	0.77 %



2 131 inscrits

Participation : 74.47%

Votes blancs : 1.07%

Votes nuls : 0.95%

Second tour

	Emmanuel MACRON	38,81 %
	Marine LE PEN	61,19 %

2 134 inscrits

Participation : 75.91%

Votes blancs : 5.56%

Votes nuls : 1.73%

Sécurité



Agressions physiques / sexuelles

0



Cambriolages

0



Vols / dégradations

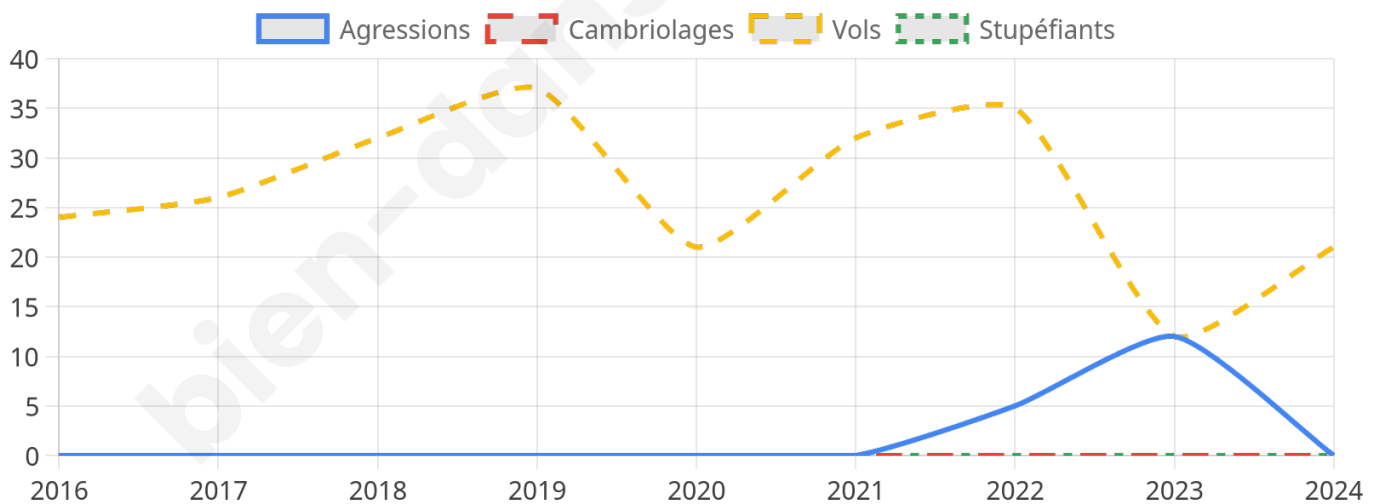
21



Stupéfiants

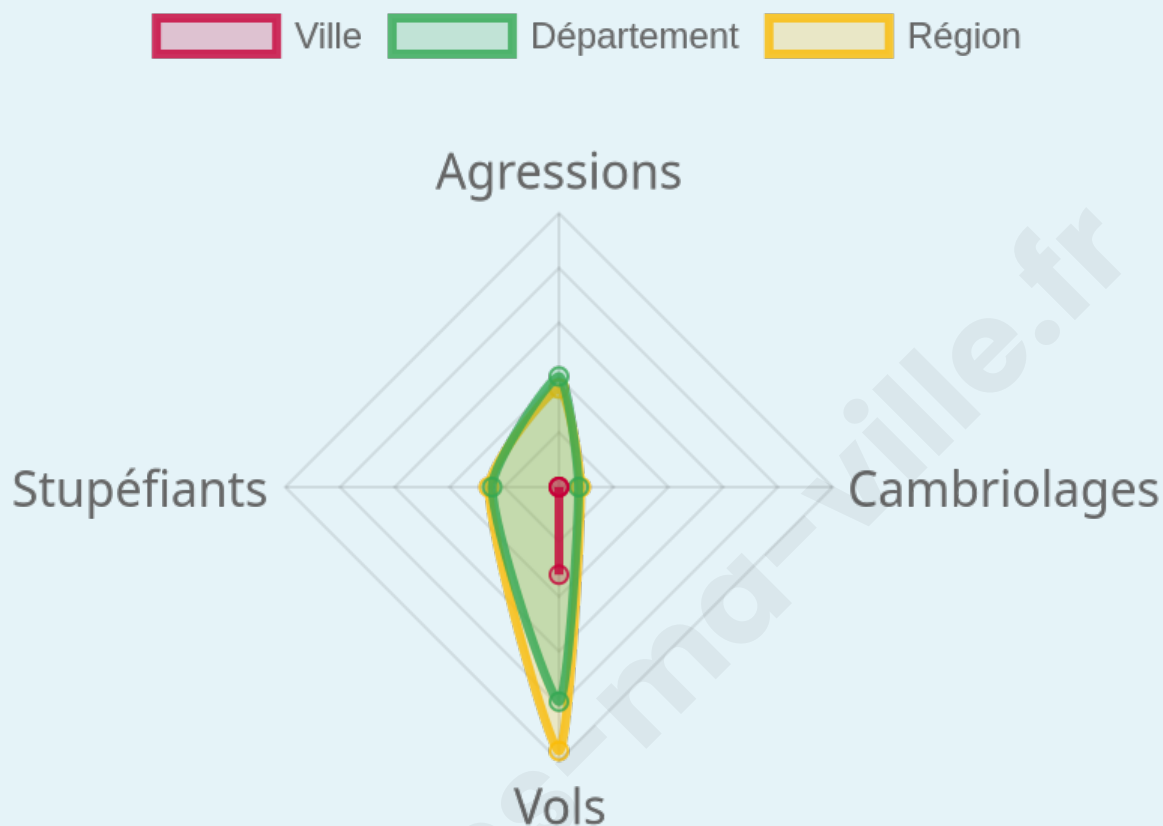
0

Evolution du nombre d'infractions



Pour comparer

(en proportion du nombre d'habitants)



Sources : Bases statistiques communale, départementale et régionale de la délinquance enregistrée par la police et la gendarmerie nationales selon les dernières parutions officielles de 2025 portant sur l'année 2024 ([data.gouv](https://data.gouv.fr)).

Agresions physiques / sexuelles : Violences sexuelles, coups et blessures volontaires intrafamiliaux, coups et blessures volontaires, autres coups, blessures volontaires et vols violents sans arme.

Cambriolages : Cambriolages de logements.

Vols : Vols avec armes, vols d'accessoires sur véhicules, vols dans les véhicules, vols de véhicules, vols sans violence contre des personnes, destructions, dégradations volontaires et escroqueries.

Stupéfiants : Trafic de stupéfiants dont (AFD) et usage de stupéfiants.

Services à la population



Commerce

Hypermarché	X <u>Outreau</u> 4km
Supermarché	2
Superette	X <u>Le Portel</u> 3km
Boulangerie	1
Boucherie	1
Restaurant	2
Garage	1
Station-service	X <u>Le Portel</u> 2km
Banque	X <u>Le Portel</u> 3km
La poste	3
Coiffeur	6
Tabac	1
Bars / discothèque	2
Bibliothèque	X <u>Le Portel</u> 3km
Cinéma	X <u>Boulogne-sur-Mer</u> 5km
Vétérinaire	X <u>Le Portel</u> 2km



Santé

Pharmacie	1
Hôpital	X <u>Boulogne-sur-Mer</u> 6km
Laboratoire d'analyses médicales	X <u>Le Portel</u> 3km
Etablissement pour handicapé	X <u>Outreau</u> 2km
EHPA	X <u>Outreau</u> 2km
Médecin	2
Dentiste	X <u>Outreau</u> 2km
Chirurgien	X <u>Boulogne-sur-Mer</u> 5km
Dermatologue	X <u>Boulogne-sur-Mer</u> 6km
Anesthésiste	X <u>Boulogne-sur-Mer</u> 5km
Gastro-entérologue	X <u>Boulogne-sur-Mer</u> 6km
Gynécologue	X <u>Boulogne-sur-Mer</u> 5km
Cancérologue	X <u>Saint-Martin-Boulogne</u> 7km
Neurologue	X <u>Outreau</u> 3km
Ophthalmologue	X <u>Boulogne-sur-Mer</u> 5km
ORL	X <u>Boulogne-sur-Mer</u> 5km
Cardiologue	X <u>Boulogne-sur-Mer</u> 4km
Pédiatre	X <u>Boulogne-sur-Mer</u> 5km
Pneumologue	X <u>Boulogne-sur-Mer</u> 6km
Psychologue	X <u>Boulogne-sur-Mer</u> 5km
Radiologue	X <u>Boulogne-sur-Mer</u> 5km
Rhumatologue	X <u>Saint-Martin-Boulogne</u> 7km
Sage-femme	X <u>Outreau</u> 2km



Éducation

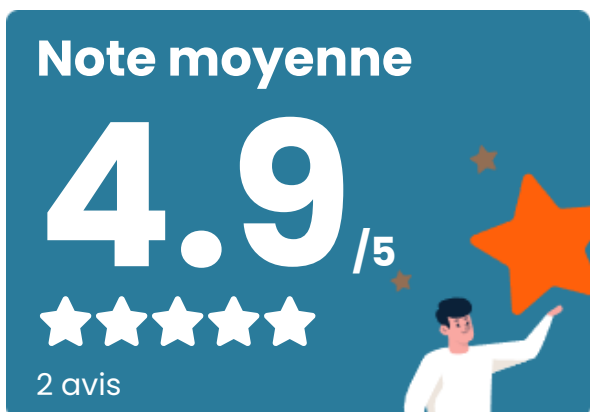
Crèche	X <u>Outreau</u> 2km
Ecole maternelle Public	X <u>Le Portel</u> 2km
Ecole maternelle Privé	X <u>Amiens</u> 101km
Ecole primaire Public	1
Ecole primaire Privé	X <u>Le Portel</u> 3km
Collège Public	X <u>Outreau</u> 3km
Collège Privé	X <u>Boulogne-sur-Mer</u> 5km
Lycée Public	X <u>Outreau</u> 3km
Lycée Privé	X <u>Boulogne-sur-Mer</u> 6km

Sources : Base Sirene des entreprises et de leurs établissements selon les dernières parutions officielles de 2025 portant sur l'année 2024 ([data.gouv](#)). Liste, localisation et tarifs des professionnels de santé selon les dernières parutions officielles de 2025 portant sur l'année 2024 ([opendatasoft](#)) et FINISS Extraction du Fichier des établissements selon les dernières parutions officielles de 2025 portant sur l'année 2024 ([data.gouv](#)). Adresse et géolocalisation des établissements d'enseignement du premier et second degrés selon les dernières parutions officielles de 2025 portant sur l'année 2024 ([data.education.gouv](#))

Villes autour de Équihen-Plage

Ville	Habitants	Superficie	Pop densité	Pop active	Taux chômage	Revenu moyen	Prix immobilier
Le Portel (3 avis)	8 768	3 km ²	2 923 h/km ²	42.8%	9.2%	18 620 €/an	1 375 €/m ²
Outreau (9 avis)	13 138	7 km ²	1 877 h/km ²	43.8%	6.6%	19 380 €/an	1 398 €/m ²
Saint-Léonard	3 353	3 km ²	1 118 h/km ²	41.8%	4.1%	22 370 €/an	1 580 €/m ²
Saint-Étienne-au-Mont	5 029	14 km ²	359 h/km ²	46.1%	5.7%	20 630 €/an	1 669 €/m ²
Boulogne-sur-Mer (43 avis)	40 539	8 km ²	5 067 h/km ²	44.2%	10.2%	17 720 €/an	1 384 €/m ²
Saint-Martin-Boulogne (10 avis)	10 888	13 km ²	838 h/km ²	43.8%	6.4%	21 390 €/an	1 707 €/m ²
Isques	1 122	7 km ²	160 h/km ²	48%	5.3%	23 160 €/an	2 029 €/m ²
Echinghen	378	5 km ²	76 h/km ²	41.5%	2.1%	29 980 €/an	1 807 €/m ²
Condette (3 avis)	2 443	16 km ²	153 h/km ²	41.2%	3.1%	28 750 €/an	2 277 €/m ²
Hesdigneul-lès-Boulogne	853	3 km ²	284 h/km ²	45.5%	4.7%	22 120 €/an	1 932 €/m ²
Hesdin-l'Abbé	1 891	7 km ²	270 h/km ²	43%	2.9%	23 340 €/an	2 013 €/m ²
Neufchâtel-Hardelot (5 avis)	4 115	20 km ²	206 h/km ²	39%	3.7%	25 500 €/an	3 327 €/m ²
Baincthun (1 avis)	1 324	26 km ²	51 h/km ²	48.4%	4.3%	25 490 €/an	2 203 €/m ²
Nesles (1 avis)	1 095	5 km ²	219 h/km ²	45.8%	5%	21 170 €/an	1 528 €/m ²
Wimereux (7 avis)	6 256	7 km ²	894 h/km ²	43.2%	6.2%	24 310 €/an	3 449 €/m ²

Avis sur la ville de Équihen-Plage



Moyenne par critère



Villes autour de Équihen-Plage

Ville	Note globale	Sécurité	Éducation	Sport Loisir	Environnement	Vie pratique
Le Portel (3 avis)	3.7	3.3	3.3	4.0	3.3	4.3
Outreau (9 avis)	3.6	3.6	4.0	4.0	3.2	3.4
Saint-Léonard	-	-	-	-	-	-
Saint-Étienne-au-Mont	-	-	-	-	-	-
Boulogne-sur-Mer (43 avis)	3.0	2.5	2.9	3.3	3.0	3.1
Saint-Martin-Boulogne (10 avis)	2.9	2.8	3.1	3.1	2.7	2.9
Isques	-	-	-	-	-	-
Echinghen	-	-	-	-	-	-
Condette (3 avis)	3.9	4.0	3.7	3.0	4.3	4.3
Hesdigneul-lès-Boulogne	-	-	-	-	-	-
Hesdin-l'Abbé	-	-	-	-	-	-
Neufchâtel-Hardelot (5 avis)	3.5	3.2	3.8	3.8	3.4	3.2
Baincthun (1 avis)	4.0	4.0	5.0	3.0	4.0	4.0
Nesles (1 avis)	3.6	4.0	4.0	2.0	4.0	4.0
Wimereux (7 avis)	3.0	2.9	2.3	3.0	3.6	3.4



Vous aimez votre ville ? Notez-la !

Et faites-nous part de vos remarques constructives



Avec

BIEN dans ma **VILLE** 