



Version web

# Ville de Épothémont

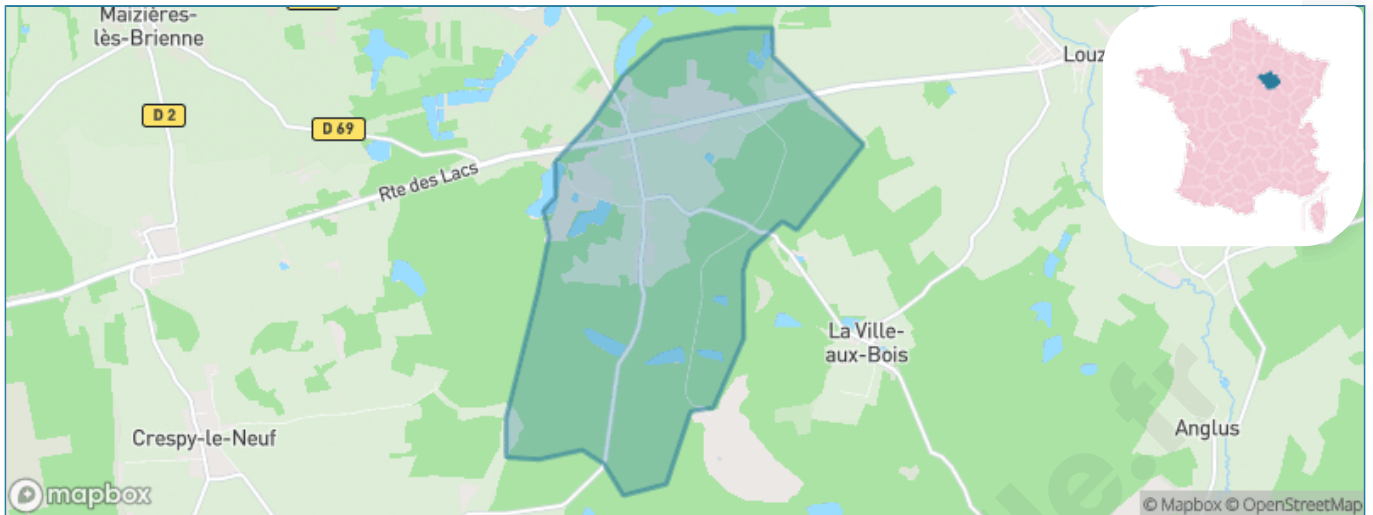
Présenté par

**BIEN** dans  
ma **VILLE** 

# Sommaire

Situation géographique .....	3
Statistiques sur la population .....	4
Evolution du nombre d'habitants .....	4
Tranche d'âge .....	5
0-14 ans .....	5
15-29 ans .....	5
30-44 ans .....	5
45-59 ans .....	5
60-74 ans .....	5
75-89 ans .....	5
90 ans et + .....	5
Activité professionnelle .....	5
Agriculteurs .....	5
Artisans, Commerçants .....	5
Cadres et sup. ....	5
Professions intermédiaires .....	5
Employé .....	5
Ouvrier .....	5
Retraité .....	5
Autres .....	5
Niveau de diplôme .....	6
Sans diplôme ou CEP .....	6
Brevet, BEPC, DNB .....	6
CAP-BEP ou équivalent .....	6
BAC ou équivalent .....	6
BAC+2 .....	6
BAC+3 ou +4 .....	6
BAC+5 ou plus .....	6
Composition des ménages .....	6
Couple sans enfant .....	6
Couple avec enfant(s) .....	6
Famille monoparentale .....	6
Colocation / Autre .....	6
Personnes seules .....	6
Profils électoraux .....	7
Premier tour .....	7
Sécurité .....	8
Evolution du nombre d'infractions .....	8
Pour comparer .....	9
Services à la population .....	10
Commerce .....	10
Éducation .....	10
Villes autour de Épothémont .....	12

# Situation géographique



## i Informations clés

- **Région** : Grand Est
- **Département** : Aube
- **Code postal** : 10500
- **Superficie** : 10 km<sup>2</sup>



# Statistiques sur la population



Nombre d'habitants

**153**



Age moyen

**43 ans**



Pop active

**53.6%**



Taux chômage

**4.2%**



Pop densité

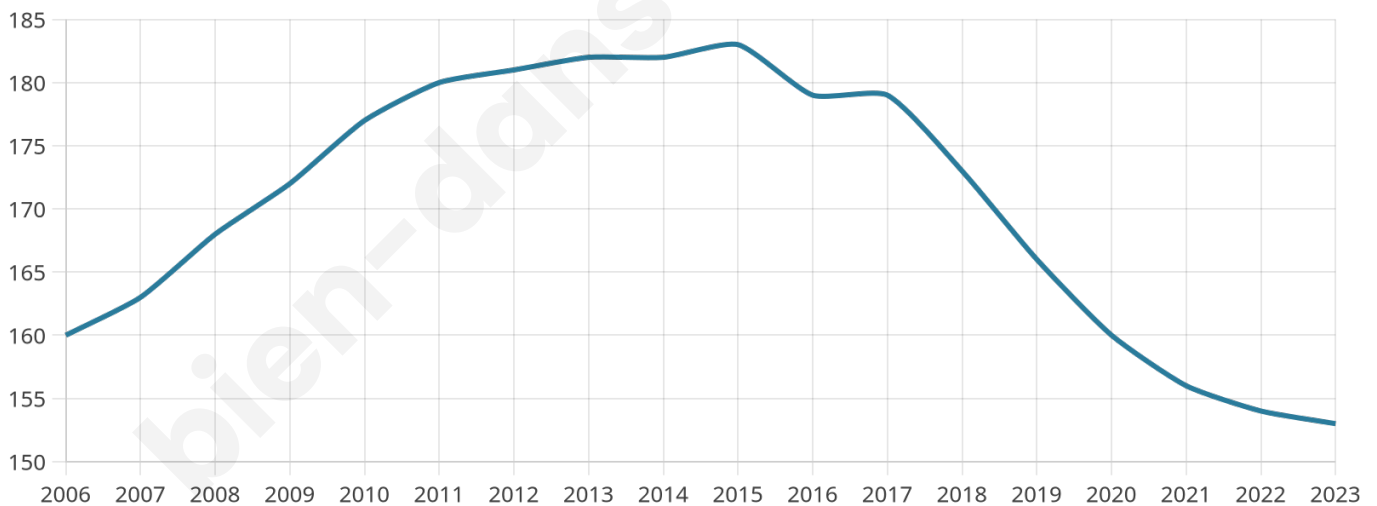
**15 h/km<sup>2</sup>**



Revenu moyen

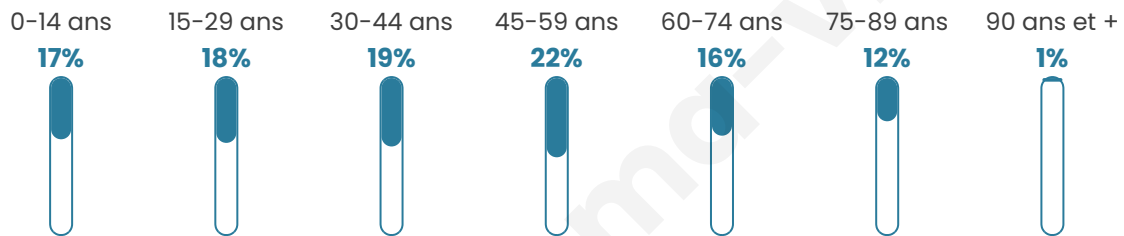
**22 940 €/an**

## Evolution du nombre d'habitants

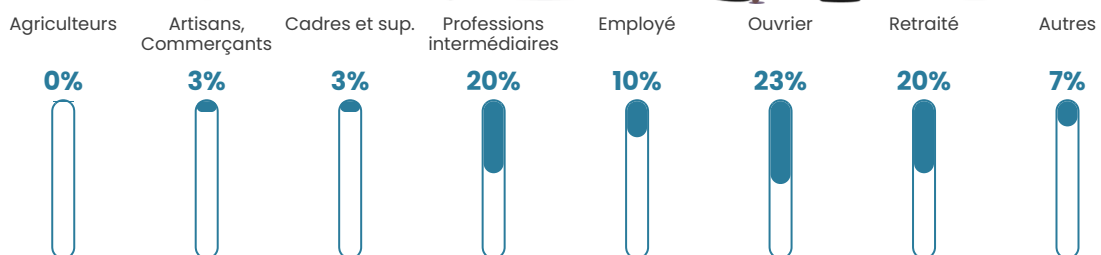


Sources : Institut national de la statistique et des études économiques (insee) selon Les dernières parutions officielles de 2024 portant sur les années 2020, 2021 et 2022.

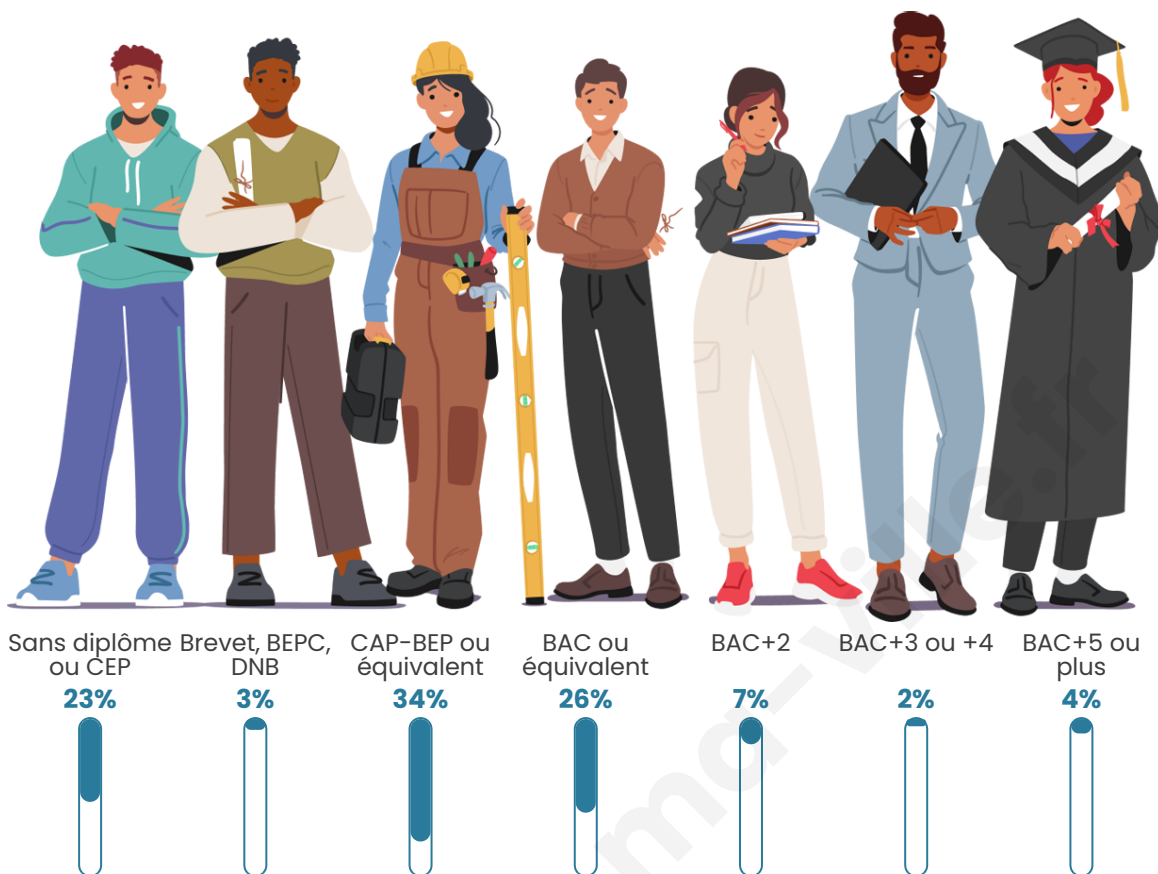
## Tranche d'âge




## Activité professionnelle



## Niveau de diplôme















## Composition des ménages



# Profils électoraux

## Premier tour

	Marine LE PEN	47.17 %
	Emmanuel MACRON	23.58 %
	Éric ZEMMOUR	8.49 %
	Jean-Luc MÉLENCHON	7.55 %
	Fabien ROUSSEL	4.72 %
	Valérie PÉCRESSE	2.83 %
	Nicolas DUPONT-AIGNAN	2.83 %
	Nathalie ARTHAUD	0.94 %
	Jean LASSALLE	0.94 %
	Yannick JADOT	0.94 %
	Anne HIDALGO	0.00 %
	Philippe POUTOU	0.00 %



### 134 inscrits

Participation : 81.34%

Votes blancs : 1.83%

Votes nuls : 0.92%

## Second tour

	Emmanuel MACRON	32,71 %
	Marine LE PEN	67,29 %

### 134 inscrits

Participation : 85.82%

Votes blancs : 4.35%

Votes nuls : 2.61%

# Sécurité



Agressions physiques / sexuelles

0



Cambriolages

0



Vols / dégradations

0



Stupéfiants

0

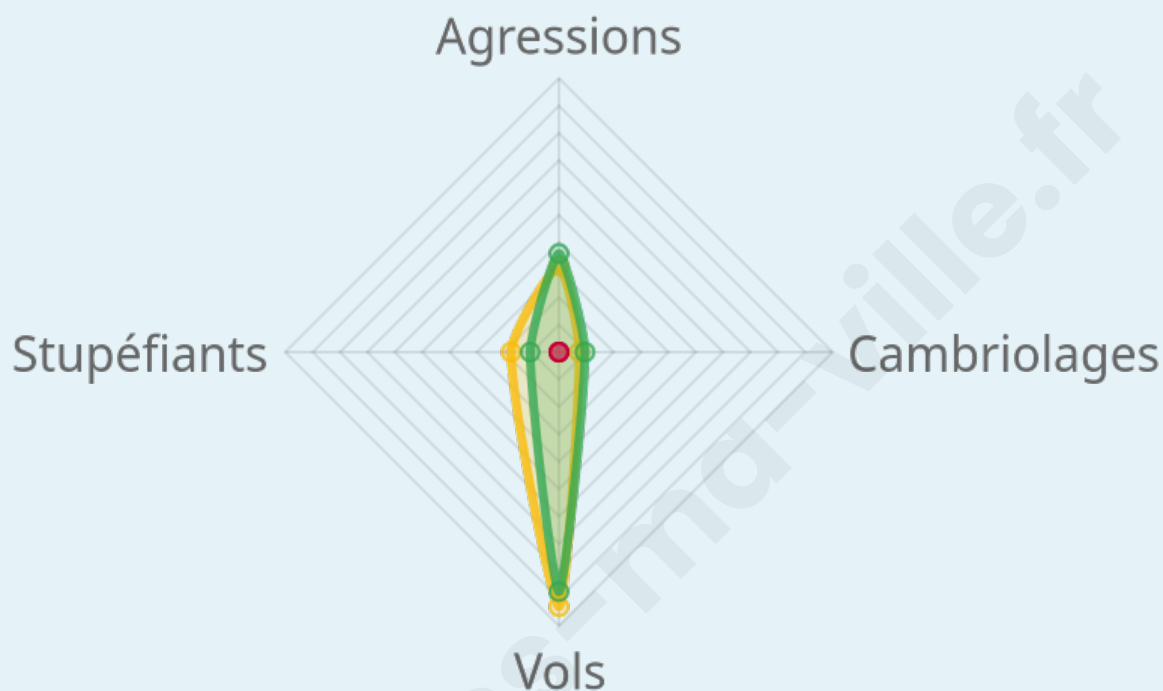
## Evolution du nombre d'infractions



## Pour comparer

(en proportion du nombre d'habitants)

Ville  Département  Région



Sources : Bases statistiques communale, départementale et régionale de la délinquance enregistrée par la police et la gendarmerie nationales selon les dernières parutions officielles de 2025 portant sur l'année 2024 ([data.gouv](https://data.gouv.fr)).

Agressions physiques / sexuelles : Violences sexuelles, coups et blessures volontaires intrafamiliaux, coups et blessures volontaires, autres coups, blessures volontaires et vols violents sans arme.

Cambriolages : Cambriolages de logements.

Vols : Vols avec armes, vols d'accessoires sur véhicules, vols dans les véhicules, vols de véhicules, vols sans violence contre des personnes, destructions, dégradations volontaires et escroqueries.

Stupéfiants : Trafic de stupéfiants dont (AFD) et usage de stupéfiants.

# Services à la population



## Commerce

Hypermarché	X <u>Brienne-le-Château</u> 10km
Supermarché	X <u>Brienne-le-Château</u> 9km
Superette	X <u>Morvilliers</u> 5km
Boulangerie	X <u>Brienne-le-Château</u> 9km
Boucherie	X <u>Brienne-le-Château</u> 9km
Restaurant	X <u>Rives Dervoises</u> 5km
Garage	X <u>Vallentigny</u> 6km
Station-service	X <u>Brienne-le-Château</u> 9km
Banque	X <u>Brienne-le-Château</u> 9km
La poste	X <u>Vallentigny</u> 5km
Coiffeur	X <u>Rives Dervoises</u> 5km
Tabac	X <u>La Porte du Der</u> 11km
Bars / discothèque	X <u>Brienne-le-Château</u> 9km
Bibliothèque	X <u>Bar-sur-Aube</u> 21km
Cinéma	X <u>Bar-sur-Aube</u> 21km
Vétérinaire	X <u>Brienne-le-Château</u> 10km



## Santé

Pharmacie	X <u>Brienne-le-Château</u> 9km
Hôpital	X <u>Bar-sur-Aube</u> 21km
Laboratoire d'analyses médicales	X <u>Brienne-le-Château</u> 9km
Etablissement pour handicapé	X <u>Rives Dervoises</u> 10km
EHPA	X <u>Soulaines-Dhuys</u> 8km
Médecin	X <u>Soulaines-Dhuys</u> 8km
Dentiste	X <u>Brienne-le-Château</u> 9km
Chirurgien	X <u>Saint-Dizier</u> 35km
Dermatologue	X <u>Saint-Dizier</u> 33km
Anesthésiste	X <u>Troyes</u> 44km
Gastro-entérologue	X <u>Bar-sur-Aube</u> 21km
Gynécologue	X <u>Vitry-le-François</u> 34km
Cancérologue	X 0km
Neurologue	X <u>Troyes</u> 46km
Ophthalmologue	X <u>Soulaines-Dhuys</u> 8km
ORL	X <u>Bar-sur-Aube</u> 21km
Cardiologue	X <u>Frignicourt</u> 32km
Pédiatre	X <u>Saint-Julien-les-Villas</u> 44km
Pneumologue	X <u>Langres</u> 80km
Psychologue	X <u>Saint-Dizier</u> 33km
Radiologue	X <u>Saint-Dizier</u> 33km
Rhumatologue	X <u>Vitry-le-François</u> 34km
Sage-femme	X <u>La Porte du Der</u> 11km



## Éducation

Crèche	X <u>Brienne-le-Château</u> 9km
Ecole maternelle Public	X <u>Rives Dervoises</u> 10km
Ecole maternelle Privé	X <u>Domrémy-la-Pucelle</u> 76km
Ecole primaire Public	X <u>Morvilliers</u> 5km
Ecole primaire Privé	X <u>Bar-sur-Aube</u> 21km
Collège Public	X <u>Brienne-le-Château</u> 10km
Collège Privé	X <u>Saint-Dizier</u> 33km
Lycée Public	X <u>Bar-sur-Aube</u> 21km

Lycée Privé

X Saint-Dizier 33km

Sources : Base Sirene des entreprises et de leurs établissements selon les dernières parutions officielles de 2025 portant sur l'année 2024 ([data.gouv](#)). Liste, localisation et tarifs des professionnels de santé selon les dernières parutions officielles de 2025 portant sur l'année 2024 ([opendatasoft](#)) et FINESS Extraction du Fichier des établissements selon les dernières parutions officielles de 2025 portant sur l'année 2024 ([data.gouv](#)). Adresse et géolocalisation des établissements d'enseignement du premier et second degrés selon les dernières parutions officielles de 2025 portant sur l'année 2024 ([data.education.gouv](#))

bien-dans-ma-ville.fr

## Villes autour de Épothémont

Ville	Habitants	Superficie	Pop densité	Pop active	Taux chômage	Revenu moyen	Prix immobilier
Crespy-le-Neuf	123	10 km <sup>2</sup>	12 h/km <sup>2</sup>	60.2%	2.4%	22 710 €/an	1 175 €/m <sup>2</sup>
Morvilliers	273	15 km <sup>2</sup>	18 h/km <sup>2</sup>	43.6%	4%	22 340 €/an	1 352 €/m <sup>2</sup>
Juzanvigny	120	7 km <sup>2</sup>	17 h/km <sup>2</sup>	42.5%	6.7%	20 960 €/an	698 €/m <sup>2</sup>
Hampigny	217	9 km <sup>2</sup>	24 h/km <sup>2</sup>	47.5%	6%	20 630 €/an	967 €/m <sup>2</sup>
Maizières-lès-Brienne	155	9 km <sup>2</sup>	17 h/km <sup>2</sup>	40.6%	1.9%	21 520 €/an	NC
La Chaise	32	8 km <sup>2</sup>	4 h/km <sup>2</sup>	68.8%	18.8%	NC	NC
Vallentigny	188	15 km <sup>2</sup>	13 h/km <sup>2</sup>	52.7%	6.9%	22 320 €/an	NC
Chaumesnil	112	11 km <sup>2</sup>	10 h/km <sup>2</sup>	41.1%	5.4%	21 990 €/an	483 €/m <sup>2</sup>
Lentilles	128	17 km <sup>2</sup>	8 h/km <sup>2</sup>	43.8%	7.8%	19 800 €/an	NC
Soulaines-Dhuys	420	20 km <sup>2</sup>	21 h/km <sup>2</sup>	39.5%	2.9%	22 580 €/an	NC
Perthes-lès-Brienne	61	3 km <sup>2</sup>	20 h/km <sup>2</sup>	50.8%	0%	NC	NC
Brienne-le-Château (1 avis)	2 672	21 km <sup>2</sup>	127 h/km <sup>2</sup>	39.3%	7.4%	20 220 €/an	998 €/m <sup>2</sup>
Villeret	66	3 km <sup>2</sup>	22 h/km <sup>2</sup>	40.9%	7.6%	NC	467 €/m <sup>2</sup>
Petit-Mesnil (1 avis)	203	14 km <sup>2</sup>	15 h/km <sup>2</sup>	43.8%	3.4%	23 640 €/an	927 €/m <sup>2</sup>
Rances	39	3 km <sup>2</sup>	13 h/km <sup>2</sup>	41%	5.1%	NC	NC

bien-dans-ma-ville.fr



# **Vous aimez votre ville ? Notez-la !**

Et faites-nous part de vos remarques constructives



Avec

**BIEN** dans  
ma **VILLE** 