



Version web

# Ville de Épineau-les- Voves

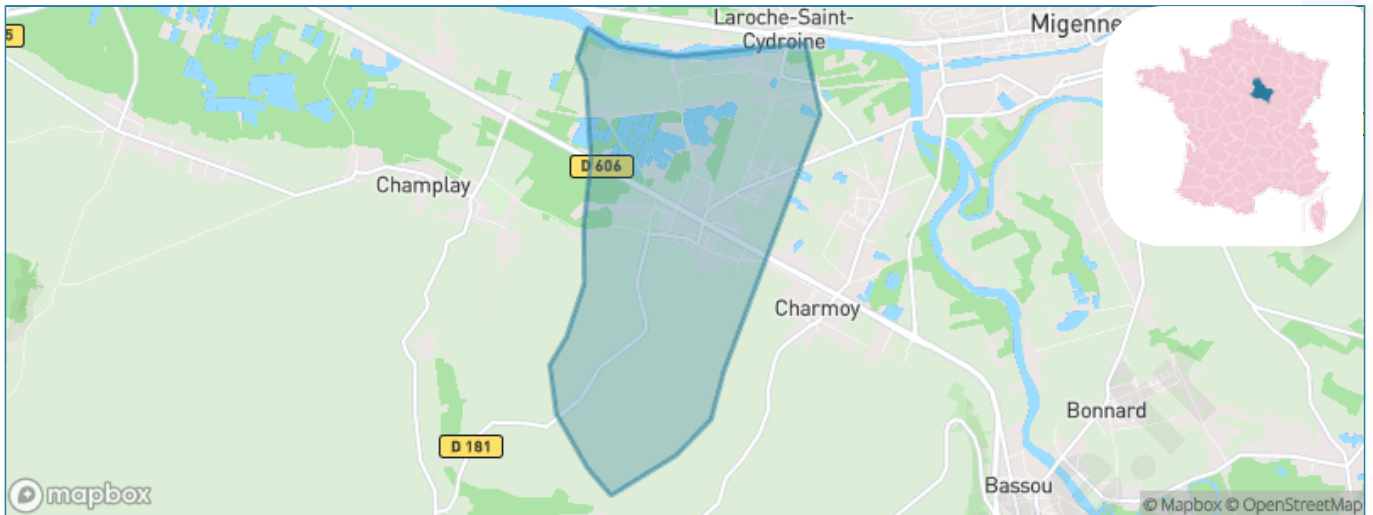
Présenté par

**BIEN** dans  
ma **VILLE** 

# Sommaire

Situation géographique .....	3
Statistiques sur la population .....	4
Evolution du nombre d'habitants .....	4
Tranche d'âge .....	5
0-14 ans .....	5
15-29 ans .....	5
30-44 ans .....	5
45-59 ans .....	5
60-74 ans .....	5
75-89 ans .....	5
90 ans et + .....	5
Activité professionnelle .....	5
Agriculteurs .....	5
Artisans, Commerçants .....	5
Cadres et sup. ....	5
Professions intermédiaires .....	5
Employé .....	5
Ouvrier .....	5
Retraité .....	5
Autres .....	5
Niveau de diplôme .....	6
Sans diplôme ou CEP .....	6
Brevet, BEPC, DNB .....	6
CAP-BEP ou équivalent .....	6
BAC ou équivalent .....	6
BAC+2 .....	6
BAC+3 ou +4 .....	6
BAC+5 ou plus .....	6
Composition des ménages .....	6
Couple sans enfant .....	6
Couple avec enfant(s) .....	6
Famille monoparentale .....	6
Colocation / Autre .....	6
Personnes seules .....	6
Profils électoraux .....	7
Premier tour .....	7
Sécurité .....	8
Evolution du nombre d'infractions .....	8
Pour comparer .....	9
Services à la population .....	10
Commerce .....	10
Éducation .....	10
Villes autour de Épineau-les-Voves .....	11

# Situation géographique



## i Informations clés

- **Région** : Bourgogne-Franche-Comté
- **Département** : Yonne
- **Code postal** : 89400
- **Superficie** : 7 km<sup>2</sup>

RÉGION  
BOURGOGNE  
FRANCHE  
COMTE



***l'Yonne***  
CONSEIL GÉNÉRAL

# Statistiques sur la population



Nombre d'habitants

**708**



Age moyen

**40 ans**



Pop active

**52.4%**



Taux chômage

**8.8%**



Pop densité

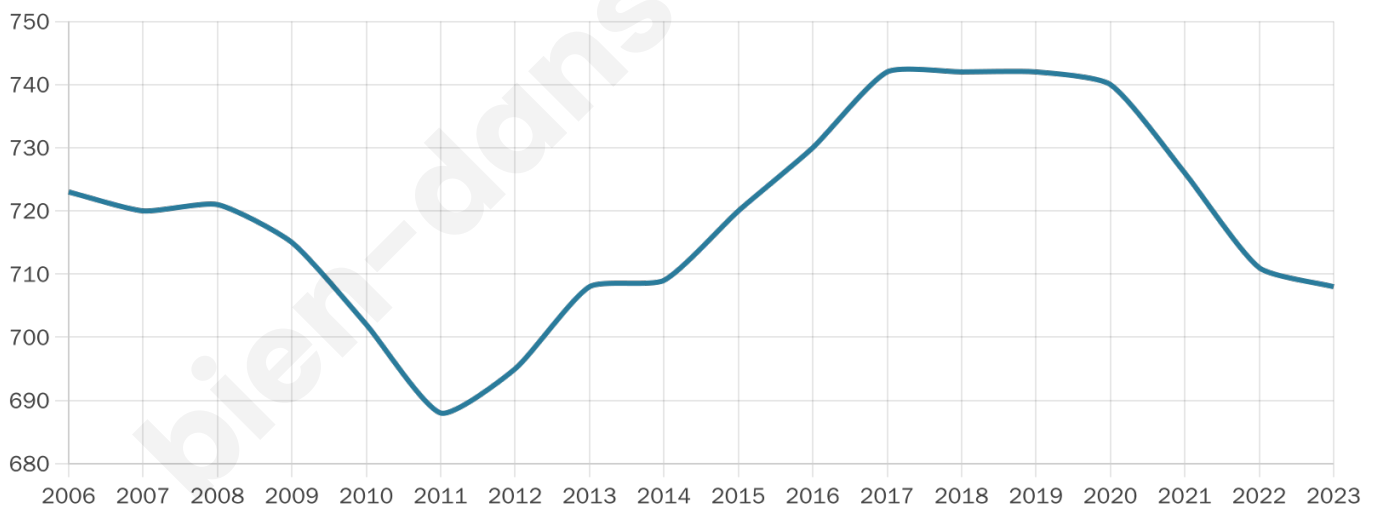
**101 h/km<sup>2</sup>**



Revenu moyen

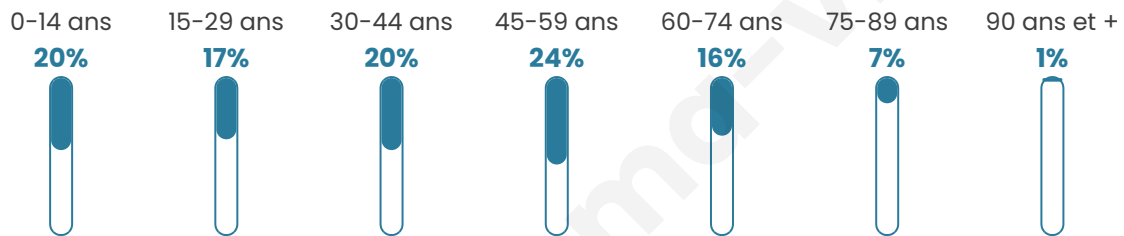
**21 350 €/an**

## Evolution du nombre d'habitants

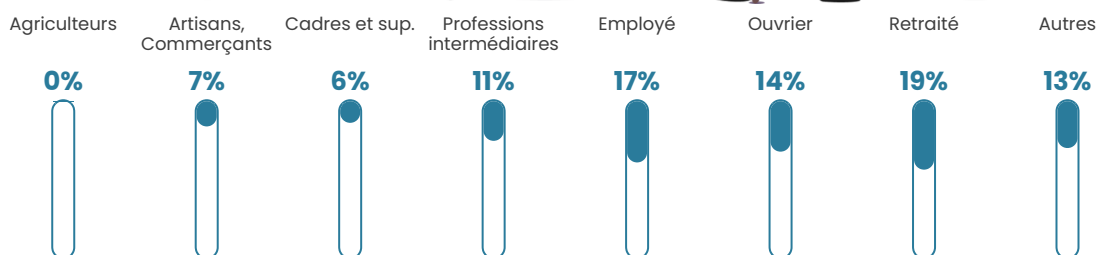


Sources : Institut national de la statistique et des études économiques (insee) selon Les dernières parutions officielles de 2024 portant sur les années 2020, 2021 et 2022.

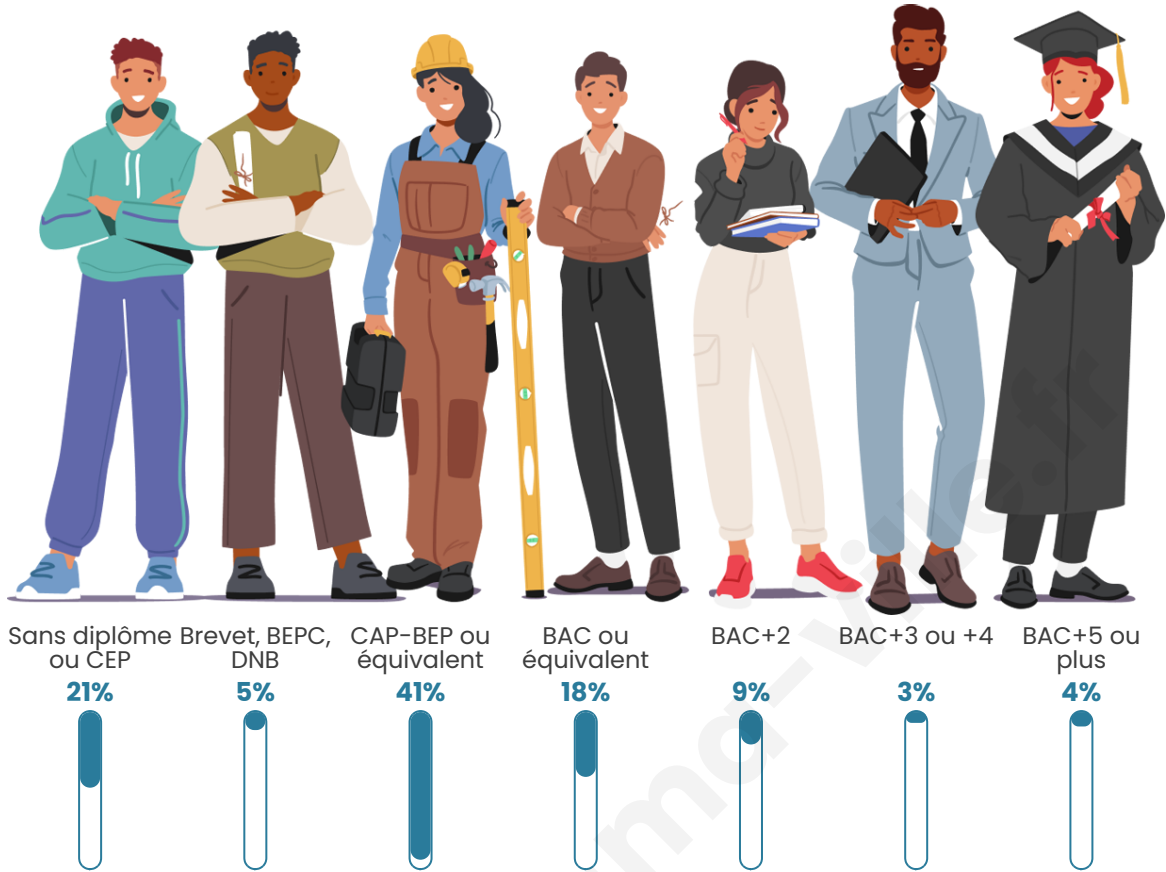
## Tranche d'âge




## Activité professionnelle



## Niveau de diplôme




## Composition des ménages



# Profils électoraux

## Premier tour

	Marine LE PEN	39.48 %
	Emmanuel MACRON	17.58 %
	Jean-Luc MÉLENCHON	11.53 %
	Éric ZEMMOUR	11.24 %
	Valérie PÉCRESSE	4.90 %
	Jean LASSALLE	4.61 %
	Fabien ROUSSEL	4.32 %
	Nicolas DUPONT-AIGNAN	2.88 %
	Philippe POUTOU	1.44 %
	Anne HIDALGO	1.15 %
	Yannick JADOT	0.86 %
	Nathalie ARTHAUD	0.00 %



### 484 inscrits

Participation : 74.79%

Votes blancs : 3.31%

Votes nuls : 0.83%

## Second tour

	Emmanuel MACRON	34,65 %
	Marine LE PEN	65,35 %

### 485 inscrits

Participation : 76.29%

Votes blancs : 8.11%

Votes nuls : 2.97%

# Sécurité



Agressions physiques / sexuelles

0



Cambriolages

0



Vols / dégradations

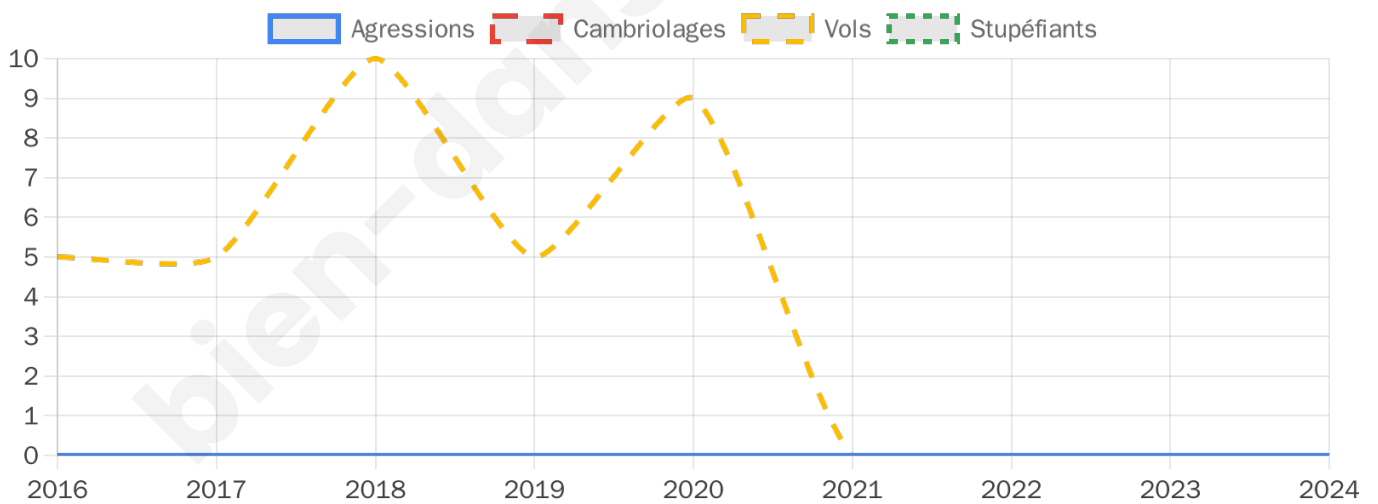
0



Stupéfiants

0

## Evolution du nombre d'infractions



## Pour comparer

(en proportion du nombre d'habitants)



Sources : Bases statistiques communale, départementale et régionale de la délinquance enregistrée par la police et la gendarmerie nationales selon les dernières parutions officielles de 2025 portant sur l'année 2024 ([data.gouv](https://data.gouv.fr)).

Agressions physiques / sexuelles : Violences sexuelles, coups et blessures volontaires intrafamiliaux, coups et blessures volontaires, autres coups, blessures volontaires et vols violents sans arme.

Cambriolages : Cambriolages de logements.

Vols : Vols avec armes, vols d'accessoires sur véhicules, vols dans les véhicules, vols de véhicules, vols sans violence contre des personnes, destructions, dégradations volontaires et escroqueries.

Stupéfiants : Trafic de stupéfiants dont (AFD) et usage de stupéfiants.

# Services à la population



## Commerce

Hypermarché	X <u>Migennes</u> 4km
Supermarché	X <u>Migennes</u> 3km
Superette	X <u>Champlay</u> 2km
Boulangerie	X <u>Champlay</u> 2km
Boucherie	X <u>Migennes</u> 5km
Restaurant	X <u>Laroche-Saint-Cydroine</u> 2km
Garage	<b>3</b>
Station-service	<b>1</b>
Banque	X <u>Migennes</u> 4km
La poste	X <u>Migennes</u> 3km
Coiffeur	<b>1</b>
Tabac	X <u>Laroche-Saint-Cydroine</u> 2km
Bars / discothèque	X <u>Migennes</u> 3km
Bibliothèque	X <u>Joigny</u> 7km
Cinéma	X <u>Migennes</u> 4km
Vétérinaire	X <u>Migennes</u> 3km



## Santé

Pharmacie	X <u>Migennes</u> 4km
Hôpital	X <u>Joigny</u> 6km
Laboratoire d'analyses médicales	X <u>Migennes</u> 4km
Etablissement pour handicapé	X <u>Joigny</u> 4km
EHPA	X <u>Joigny</u> 5km
Médecin	X <u>Migennes</u> 4km
Dentiste	X <u>Migennes</u> 4km
Chirurgien	X <u>Auxerre</u> 17km
Dermatologue	X <u>Joigny</u> 7km
Anesthésiste	X <u>Auxerre</u> 17km
Gastro-entérologue	X <u>Auxerre</u> 17km
Gynécologue	X <u>Auxerre</u> 18km
Cancérologue	X <u>Auxerre</u> 19km
Neurologue	X <u>Auxerre</u> 17km
Ophthalmologue	X <u>Migennes</u> 4km
ORL	X <u>Villeneuve-sur-Yonne</u> 19km
Cardiologue	X <u>Joigny</u> 6km
Pédiatre	X <u>Auxerre</u> 19km
Pneumologue	X <u>Joigny</u> 6km
Psychologue	X <u>Joigny</u> 7km
Radiologue	X <u>Joigny</u> 6km
Rhumatologue	X <u>Gron</u> 28km
Sage-femme	X <u>Migennes</u> 4km



## Éducation

Crèche	X <u>Migennes</u> 4km
Ecole maternelle Public	X <u>Valravillon</u> 4km
Ecole maternelle Privé	X <u>Avon</u> 75km
Ecole primaire Public	<b>1</b>
Ecole primaire Privé	X <u>Joigny</u> 7km
Collège Public	X <u>Migennes</u> 4km
Collège Privé	X <u>Joigny</u> 7km
Lycée Public	X <u>Joigny</u> 5km
Lycée Privé	X <u>Joigny</u> 6km

Sources : Base Sirene des entreprises et de leurs établissements selon les dernières parutions officielles de 2025 portant sur l'année 2024 ([data.gouv](#)). Liste, localisation et tarifs des professionnels de santé selon les dernières parutions officielles de 2025 portant sur l'année 2024 ([opendatasoft](#)) et FINISS Extraction du Fichier des établissements selon les dernières parutions officielles de 2025 portant sur l'année 2024 ([data.gouv](#)). Adresse et géolocalisation des établissements d'enseignement du premier et second degrés selon les dernières parutions officielles de 2025 portant sur l'année 2024 ([data.education.gouv](#))

## Villes autour de Épineau-les-Voves

Ville	Habitants	Superficie	Pop densité	Pop active	Taux chômage	Revenu moyen	Prix immobilier
Charmoy	1 104	7 km <sup>2</sup>	158 h/km <sup>2</sup>	44.3%	3.8%	21 840 €/an	1 441 €/m <sup>2</sup>
Champlay (1 avis)	733	21 km <sup>2</sup>	35 h/km <sup>2</sup>	43.8%	3.4%	22 710 €/an	1 077 €/m <sup>2</sup>
Laroche-Saint-Cydroine (1 avis)	1 185	9 km <sup>2</sup>	132 h/km <sup>2</sup>	47.3%	6.4%	21 700 €/an	1 531 €/m <sup>2</sup>
Migennes (12 avis)	6 688	16 km <sup>2</sup>	418 h/km <sup>2</sup>	41.1%	9.2%	17 930 €/an	1 112 €/m <sup>2</sup>
Bonnard	909	4 km <sup>2</sup>	227 h/km <sup>2</sup>	45.1%	3.3%	22 520 €/an	1 386 €/m <sup>2</sup>
Looze	443	6 km <sup>2</sup>	74 h/km <sup>2</sup>	50.6%	5%	24 600 €/an	1 332 €/m <sup>2</sup>
Bassou (1 avis)	869	4 km <sup>2</sup>	217 h/km <sup>2</sup>	53.2%	5.4%	23 170 €/an	1 113 €/m <sup>2</sup>
Cheny (4 avis)	2 206	9 km <sup>2</sup>	245 h/km <sup>2</sup>	43.7%	7.9%	20 850 €/an	1 112 €/m <sup>2</sup>
Brion	612	16 km <sup>2</sup>	38 h/km <sup>2</sup>	46.4%	1.6%	24 050 €/an	1 257 €/m <sup>2</sup>
Joigny (9 avis)	9 016	46 km <sup>2</sup>	196 h/km <sup>2</sup>	39.1%	7%	18 260 €/an	1 207 €/m <sup>2</sup>
Chichery (1 avis)	426	6 km <sup>2</sup>	71 h/km <sup>2</sup>	50.9%	2.1%	24 740 €/an	2 284 €/m <sup>2</sup>
Valravillon (1 avis)	1 779	37 km <sup>2</sup>	48 h/km <sup>2</sup>	49.7%	3.8%	23 650 €/an	1 120 €/m <sup>2</sup>
Ormoy	638	13 km <sup>2</sup>	49 h/km <sup>2</sup>	46.1%	3%	23 940 €/an	1 313 €/m <sup>2</sup>
Chamvres	651	5 km <sup>2</sup>	130 h/km <sup>2</sup>	45.8%	2.6%	24 610 €/an	1 373 €/m <sup>2</sup>
Paroy-sur-Tholon	306	4 km <sup>2</sup>	77 h/km <sup>2</sup>	50%	6.9%	23 820 €/an	1 502 €/m <sup>2</sup>

bien-dans-ma-ville.fr



# **Vous aimez votre ville ? Notez-la !**

Et faites-nous part de vos remarques constructives



Avec

**BIEN** dans  
ma **VILLE** 