



Version web

Ville de L'Épine-aux-Bois

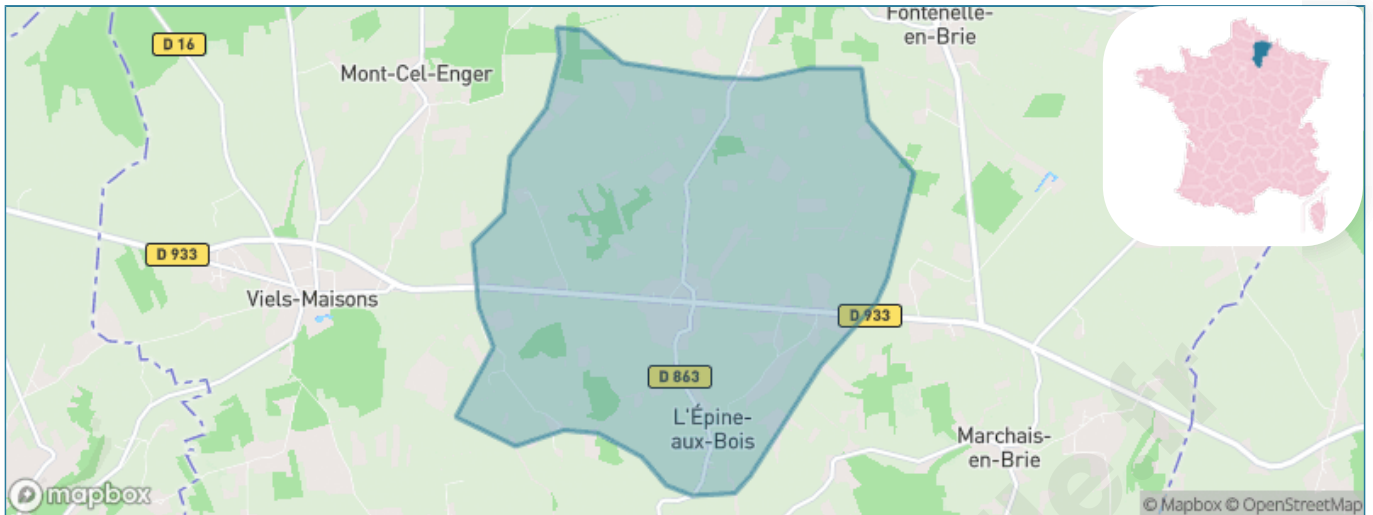
Présenté par

BIEN dans
ma **VILLE** 

Sommaire

Situation géographique	3
Statistiques sur la population	4
Evolution du nombre d'habitants	4
Tranche d'âge	5
0-14 ans	5
15-29 ans	5
30-44 ans	5
45-59 ans	5
60-74 ans	5
75-89 ans	5
90 ans et +	5
Activité professionnelle	5
Agriculteurs	5
Artisans, Commerçants	5
Cadres et sup.	5
Professions intermédiaires	5
Employé	5
Ouvrier	5
Retraité	5
Autres	5
Niveau de diplôme	6
Sans diplôme ou CEP	6
Brevet, BEPC, DNB	6
CAP-BEP ou équivalent	6
BAC ou équivalent	6
BAC+2	6
BAC+3 ou +4	6
BAC+5 ou plus	6
Composition des ménages	6
Couple sans enfant	6
Couple avec enfant(s)	6
Famille monoparentale	6
Colocation / Autre	6
Personnes seules	6
Profils électoraux	7
Premier tour	7
Sécurité	8
Evolution du nombre d'infractions	8
Pour comparer	9
Services à la population	10
Commerce	10
Éducation	10
Villes autour de L'Épine-aux-Bois	11

Situation géographique



i Informations clés

- **Région** : Hauts-de-France
- **Département** : Aisne
- **Code postal** : 02540
- **Superficie** : 12 km²



Statistiques sur la population



Nombre d'habitants

241



Age moyen

41 ans



Pop active

49.8%



Taux chômage

9.7%



Pop densité

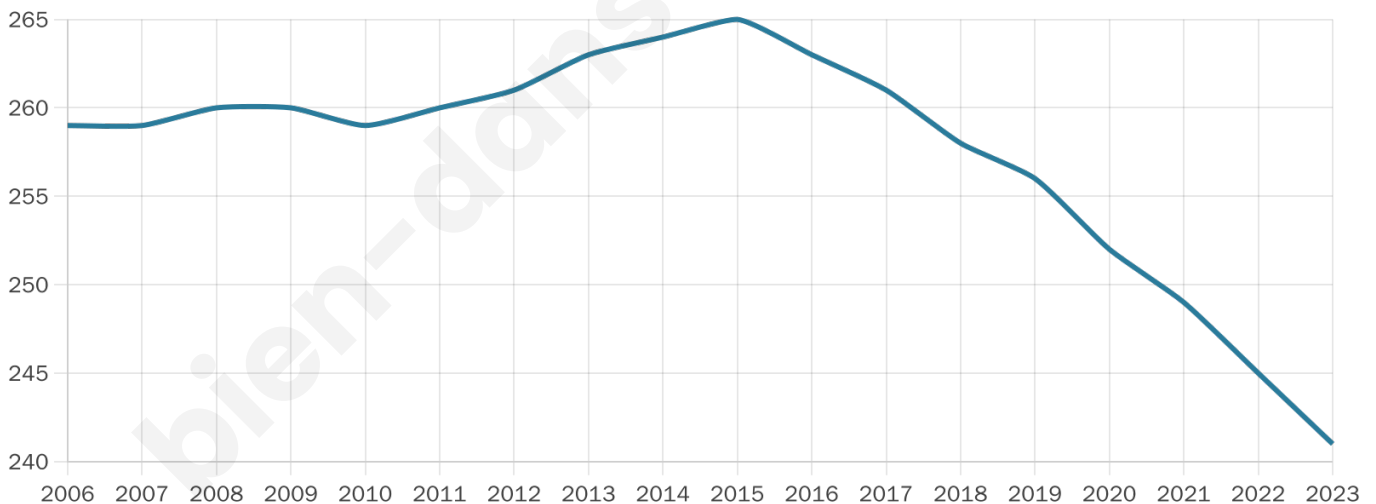
20 h/km²



Revenu moyen

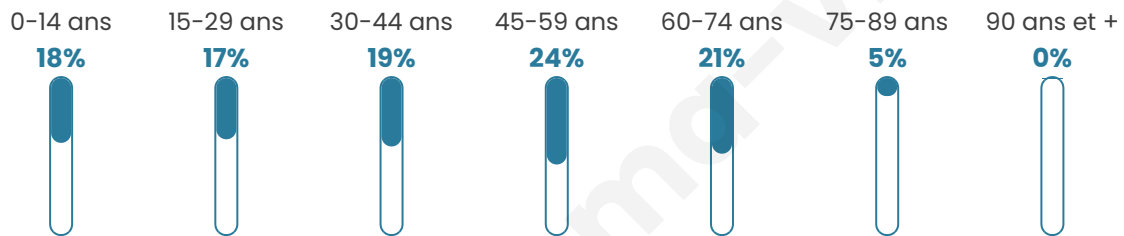
24 210 €/an

Evolution du nombre d'habitants

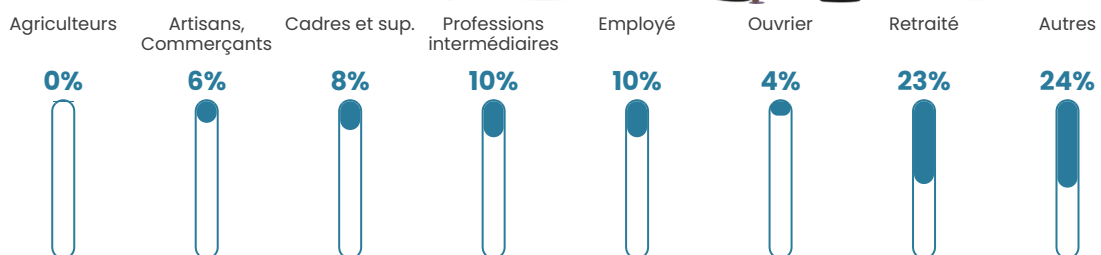


Sources : Institut national de la statistique et des études économiques (insee) selon Les dernières parutions officielles de 2024 portant sur les années 2020, 2021 et 2022.


Tranche d'âge




Activité professionnelle



Niveau de diplôme





Composition des ménages





Profils électoraux

Premier tour

	Marine LE PEN	27.59 %
	Emmanuel MACRON	26.90 %
	Jean-Luc MÉLENCHON	24.14 %
	Éric ZEMMOUR	5.52 %
	Nicolas DUPONT-AIGNAN	4.83 %
	Jean LASSALLE	4.14 %
	Yannick JADOT	2.76 %
	Valérie PÉCRESE	2.07 %
	Philippe POUTOU	1.38 %
	Anne HIDALGO	0.69 %
	Nathalie ARTHAUD	0.00 %
	Fabien ROUSSEL	0.00 %

Second tour

	Emmanuel MACRON	40,88 %
	Marine LE PEN	59,12 %

201 inscrits

Participation : 76.12%

Votes blancs : 7.84%

Votes nuls : 2.61%

201 inscrits

Participation : 73.13%

Votes blancs : 0.68%

Votes nuls : 0.68%

Sécurité



Agressions physiques / sexuelles

0



Cambriolages

0



Vols / dégradations

0



Stupéfiants

0

Evolution du nombre d'infractions



Pour comparer

(en proportion du nombre d'habitants)



Sources : Bases statistiques communale, départementale et régionale de la délinquance enregistrée par la police et la gendarmerie nationales selon les dernières parutions officielles de 2025 portant sur l'année 2024 ([data.gouv](https://data.gouv.fr)).

Agressions physiques / sexuelles : Violences sexuelles, coups et blessures volontaires intrafamiliaux, coups et blessures volontaires, autres coups, blessures volontaires et vols violents sans arme.

Cambriolages : Cambriolages de logements.

Vols : Vols avec armes, vols d'accessoires sur véhicules, vols dans les véhicules, vols de véhicules, vols sans violence contre des personnes, destructions, dégradations volontaires et escroqueries.

Stupéfiants : Trafic de stupéfiants dont (AFD) et usage de stupéfiants.

Services à la population



Commerce

Hypermarché	X Château-Thierry 17km
Supermarché	X Montmirail 7km
Superette	X Viels-Maisons 4km
Boulangerie	X Viels-Maisons 4km
Boucherie	X Viels-Maisons 4km
Restaurant	X Viels-Maisons 4km
Garage	X Dhuys et Morin-en-Brie 3km
Station-service	X Montmirail 6km
Banque	X Montmirail 7km
La poste	X Viels-Maisons 4km
Coiffeur	X Viels-Maisons 4km
Tabac	X Montmirail 7km
Bars / discothèque	X Montmirail 7km
Bibliothèque	X Charly-sur-Marne 16km
Cinéma	X Montmirail 6km
Vétérinaire	X Montdauphin 4km



Santé

Pharmacie	X Montmirail 6km
Hôpital	X Château-Thierry 19km
Laboratoire d'analyses médicales	X Montmirail 6km
Etablissement pour handicapé	X La Ferté-Gaucher 15km
EHPA	X Montmirail 7km
Médecin	X Montmirail 7km
Dentiste	X Montmirail 6km
Chirurgien	X Château-Thierry 18km
Dermatologue	X Épernay 41km
Anesthésiste	X Château-Thierry 19km
Gastro-entérologue	X Château-Thierry 18km
Gynécologue	X Château-Thierry 18km
Cancérologue	X Bezannes 55km
Neurologue	X Meaux 42km
Ophthalmologue	X Château-Thierry 18km
ORL	X Château-Thierry 18km
Cardiologue	X Montmirail 6km
Pédiatre	X Château-Thierry 19km
Pneumologue	X Charly-sur-Marne 16km
Psychologue	X Château-Thierry 18km
Radiologue	X Château-Thierry 18km
Rhumatologue	X Provins 38km
Sage-femme	X Nogent-l'Artaud 13km



Éducation

Crèche	X Viels-Maisons 5km
Ecole maternelle Public	X Montdauphin 4km
Ecole maternelle Privé	X Fismes 50km
Ecole primaire Public	X Viels-Maisons 4km
Ecole primaire Privé	X Montmirail 6km
Collège Public	X Montmirail 7km
Collège Privé	X Montmirail 6km
Lycée Public	X Crézancy 19km
Lycée Privé	X Château-Thierry 18km

Sources : Base Sirene des entreprises et de leurs établissements selon les dernières parutions officielles de 2025 portant sur l'année 2024 ([data.gouv](#)). Liste, localisation et tarifs des professionnels de santé selon les dernières parutions officielles de 2025 portant sur l'année 2024 ([opendatasoft](#)) et FINISS Extraction du Fichier des établissements selon les dernières parutions officielles de 2025 portant sur l'année 2024 ([data.gouv](#)). Adresse et géolocalisation des établissements d'enseignement du premier et second degrés selon les dernières parutions officielles de 2025 portant sur l'année 2024 ([data.education.gouv](#))

Villes autour de L'Épine-aux-Bois

Ville	Habitants	Superficie	Pop densité	Pop active	Taux chômage	Revenu moyen	Prix immobilier
Vendières	133	12 km ²	11 h/km ²	48.1%	5.3%	23 730 €/an	1 733 €/m ²
Dhuys et Morin-en-Brie (1 avis)	821	40 km ²	21 h/km ²	48.5%	4.1%	23 090 €/an	1 386 €/m ²
Rozoy-Bellevallée	122	6 km ²	20 h/km ²	59.8%	7.4%	26 980 €/an	1 435 €/m ²
Montdauphin	235	9 km ²	26 h/km ²	49.8%	7.2%	23 520 €/an	1 317 €/m ²
Mécringes	207	10 km ²	21 h/km ²	47.3%	1.4%	23 460 €/an	1 705 €/m ²
Viels-Maisons	1 192	21 km ²	57 h/km ²	50.8%	7.6%	22 860 €/an	1 818 €/m ²
Montenils	34	5 km ²	7 h/km ²	47.1%	0%	NC	2 426 €/m ²
Rieux	189	11 km ²	17 h/km ²	45%	5.8%	22 110 €/an	1 312 €/m ²
Montolivet	257	16 km ²	16 h/km ²	48.6%	4.7%	23 470 €/an	1 243 €/m ²
Montmirail (7 avis)	3 535	48 km ²	74 h/km ²	41.1%	5.8%	20 590 €/an	1 271 €/m ²
Verdelot	620	25 km ²	25 h/km ²	50%	6.9%	24 250 €/an	1 460 €/m ²
Montfaucon	209	15 km ²	14 h/km ²	49.8%	4.3%	24 210 €/an	1 741 €/m ²
Villeneuve-sur-Bellot	1 151	9 km ²	128 h/km ²	46.3%	6.3%	23 060 €/an	1 418 €/m ²
La Chapelle-sur-Chézy (1 avis)	301	7 km ²	43 h/km ²	43.2%	4.7%	23 470 €/an	1 267 €/m ²
Viffort	310	9 km ²	34 h/km ²	44.2%	4.8%	22 760 €/an	1 596 €/m ²

bien-dans-ma-ville.fr



Vous aimez votre ville ? Notez-la !

Et faites-nous part de vos remarques constructives



Avec

BIEN dans
ma **VILLE** 