



Version web

Ville de L'Épine

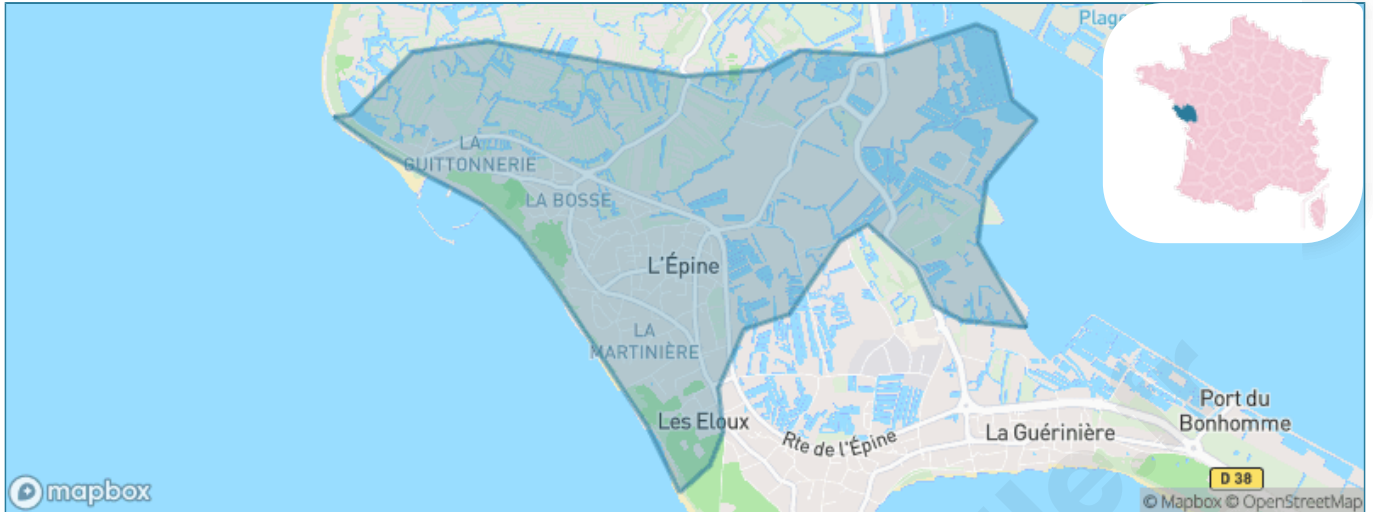
Présenté par

BIEN dans
ma **VILLE** 

Sommaire

Situation géographique	3
Statistiques sur la population	4
Evolution du nombre d'habitants	4
Tranche d'âge	5
0-14 ans	5
15-29 ans	5
30-44 ans	5
45-59 ans	5
60-74 ans	5
75-89 ans	5
90 ans et +	5
Activité professionnelle	5
Agriculteurs	5
Artisans, Commerçants	5
Cadres et sup.	5
Professions intermédiaires	5
Employé	5
Ouvrier	5
Retraité	5
Autres	5
Niveau de diplôme	6
Sans diplôme ou CEP	6
Brevet, BEPC, DNB	6
CAP-BEP ou équivalent	6
BAC ou équivalent	6
BAC+2	6
BAC+3 ou +4	6
BAC+5 ou plus	6
Composition des ménages	6
Couple sans enfant	6
Couple avec enfant(s)	6
Famille monoparentale	6
Colocation / Autre	6
Personnes seules	6
Profil électoraux	7
Premier tour	7
Sécurité	8
Evolution du nombre d'infractions	8
Pour comparer	9
Services à la population	10
Commerce	10
Éducation	10
Villes autour de L'Épine	12
Avis sur la ville de L'Épine	13
Moyenne par critère	13
Villes autour de L'Épine	13
Répartition des avis par note	13
Répartition des avis par note	13

Situation géographique



i Informations clés

- **Région** : Pays de la Loire
- **Département** : Vendée
- **Code postal** : 85740
- **Superficie** : 9 km²



Statistiques sur la population



Nombre d'habitants

1 636



Age moyen

52 ans



Pop active

37.5%



Taux chômage

8.6%



Pop densité

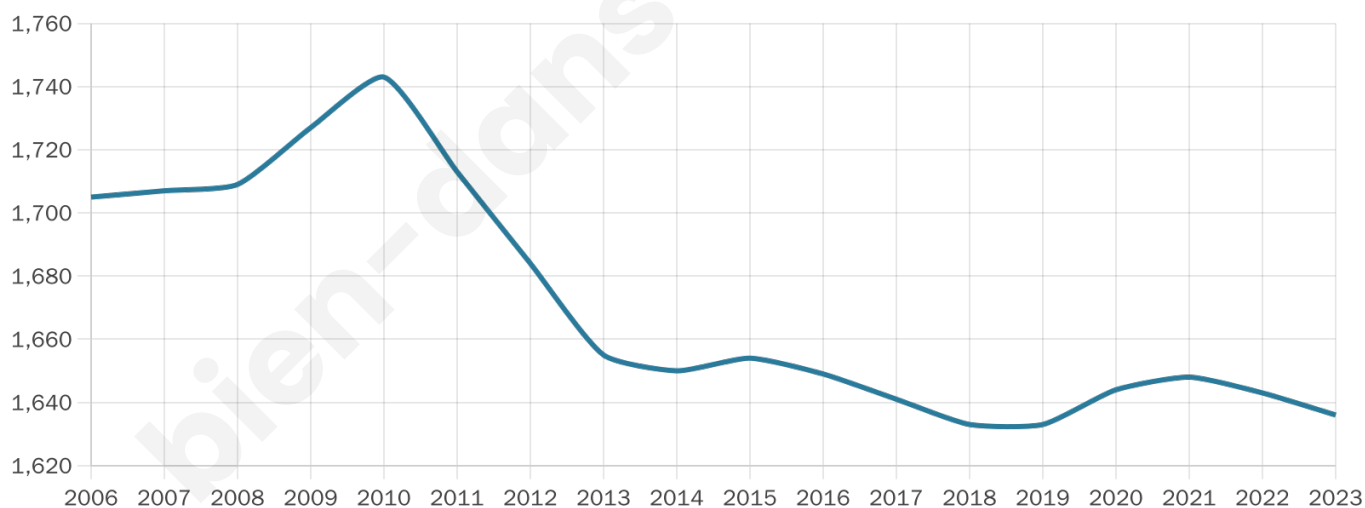
182 h/km²



Revenu moyen

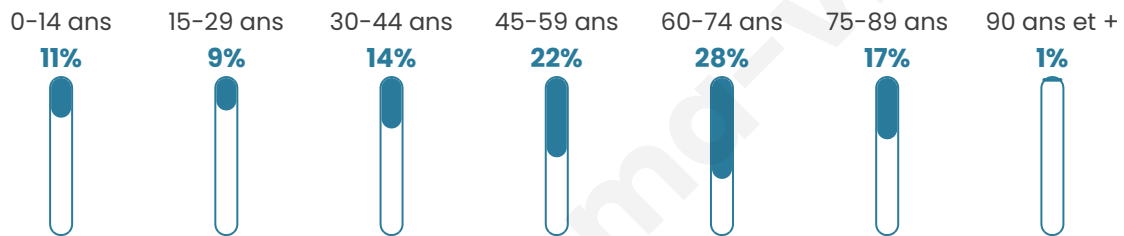
21 910 €/an

Evolution du nombre d'habitants

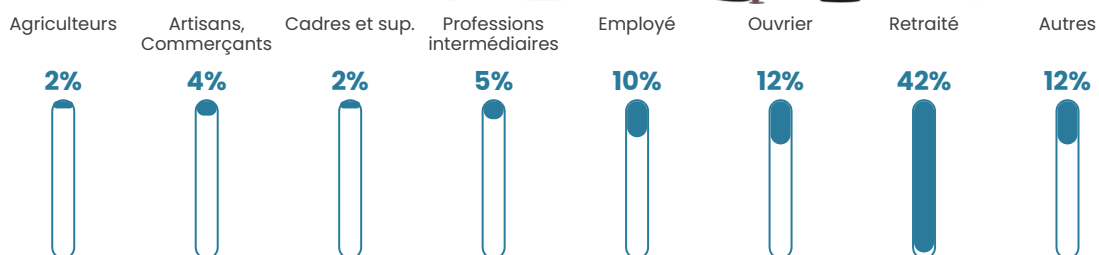


Sources : Institut national de la statistique et des études économiques (insee) selon Les dernières parutions officielles de 2024 portant sur les années 2020, 2021 et 2022.


Tranche d'âge



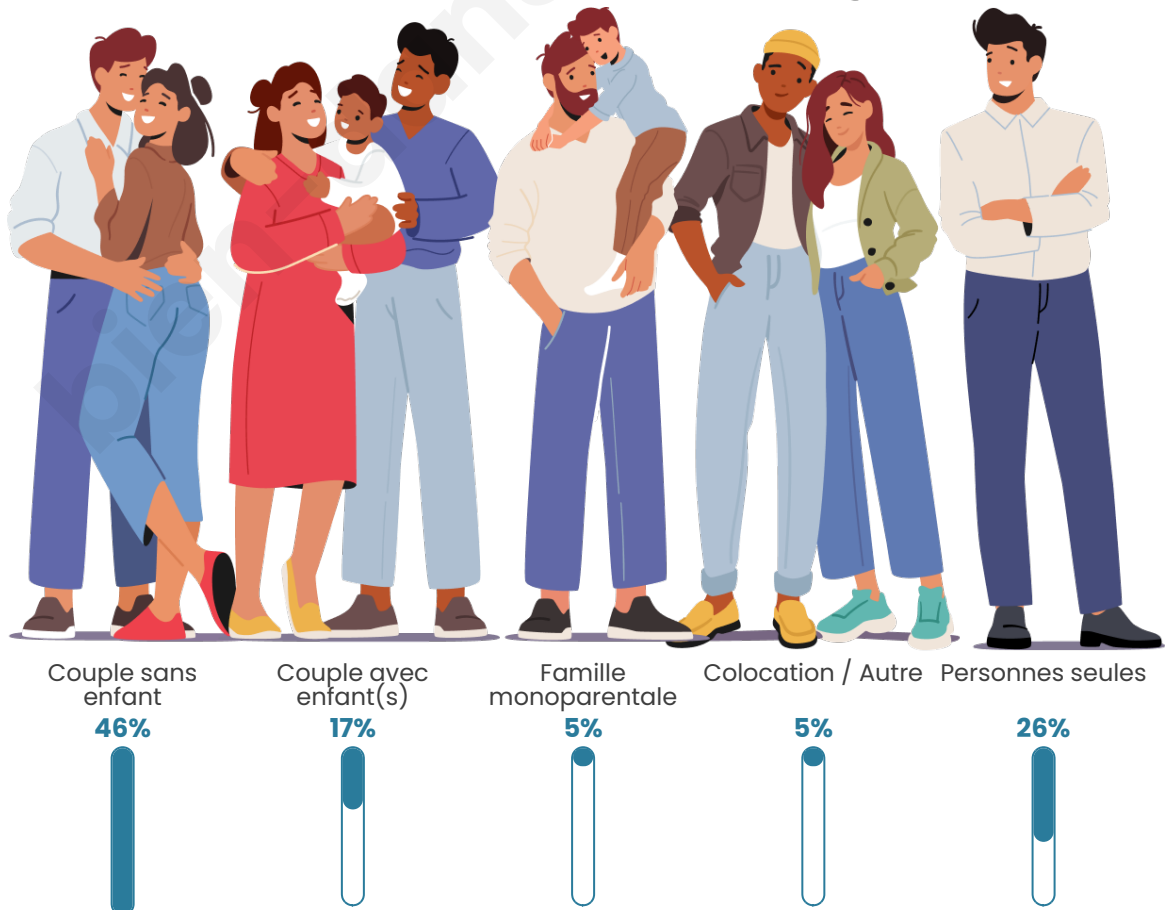
Activité professionnelle



Niveau de diplôme














Composition des ménages



Profils électoraux

Premier tour

	Emmanuel MACRON	36.21 %
	Marine LE PEN	22.54 %
	Jean-Luc MÉLENCHON	15.22 %
	Éric ZEMMOUR	8.46 %
	Valérie PÉCRESSÉ	4.96 %
	Yannick JADOT	3.58 %
	Jean LASSALLE	3.09 %
	Nicolas DUPONT- AIGNAN	2.03 %
	Anne HIDALGO	1.55 %
	Fabien ROUSSEL	1.14 %
	Philippe POUTOU	0.90 %
	Nathalie ARTHAUD	0.33 %



1 659 inscrits

Participation : 75.65%

Votes blancs : 1.83%

Votes nuls : 0.24%

Second tour

	Emmanuel MACRON	63,13 %
	Marine LE PEN	36,87 %

1 660 inscrits

Participation : 75%

Votes blancs : 6.91%

Votes nuls : 1.37%

Sécurité



Agressions physiques / sexuelles

0



Cambriolages

0



Vols / dégradations

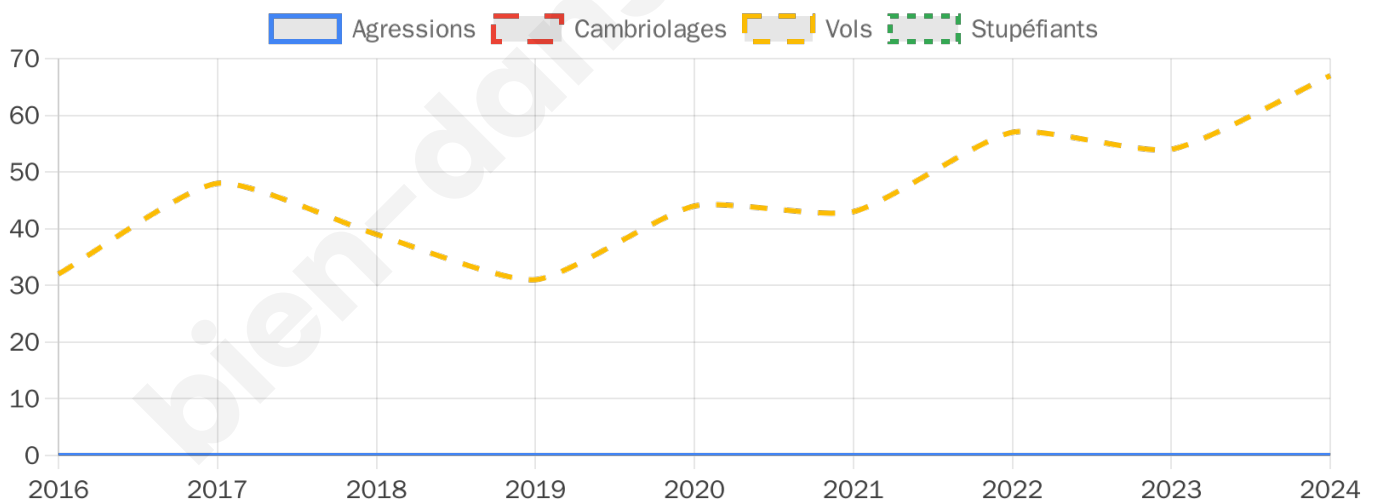
67



Stupéfiants

0

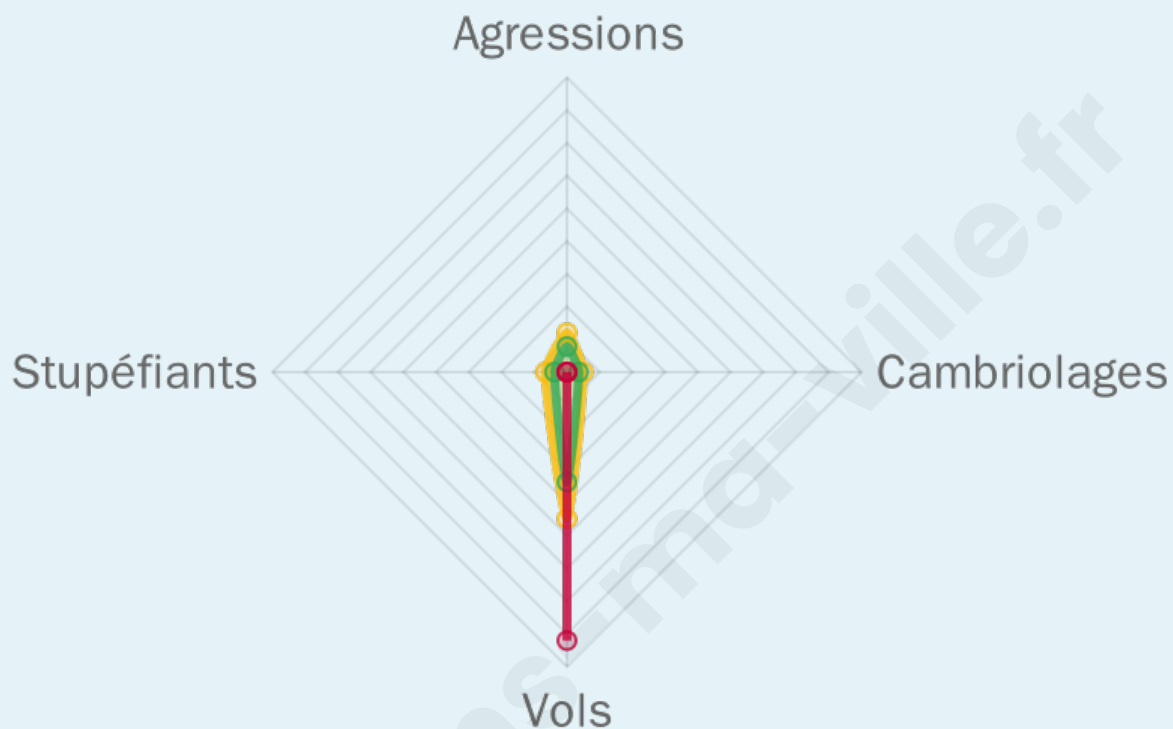
Evolution du nombre d'infractions



Pour comparer

(en proportion du nombre d'habitants)

■ Ville ■ Département ■ Région



Sources : Bases statistiques communale, départementale et régionale de la délinquance enregistrée par la police et la gendarmerie nationales selon les dernières parutions officielles de 2025 portant sur l'année 2024 ([data.gouv](https://data.gouv.fr)).

Agressions physiques / sexuelles : Violences sexuelles, coups et blessures volontaires intrafamiliaux, coups et blessures volontaires, autres coups, blessures volontaires et vols violents sans arme.

Cambriolages : Cambriolages de logements.

Vols : Vols avec armes, vols d'accessoires sur véhicules, vols dans les véhicules, vols de véhicules, vols sans violence contre des personnes, destructions, dégradations volontaires et escroqueries.

Stupéfiants : Trafic de stupéfiants dont (AFD) et usage de stupéfiants.

Services à la population



Commerce

Hypermarché	1
Supermarché	X <u>Noirmoutier-en-l'Île</u> 3km
Superette	2
Boulangerie	2
Boucherie	1
Restaurant	7
Garage	1
Station-service	X <u>La Guérinière</u> 4km
Banque	2
La poste	X <u>La Guérinière</u> 3km
Coiffeur	1
Tabac	1
Bars / discothèque	4
Bibliothèque	1
Cinéma	X <u>Noirmoutier-en-l'Île</u> 4km
Vétérinaire	X <u>Plélan-le-Grand</u> 3km



Santé

Pharmacie	1
Hôpital	X <u>Saint-Nazaire</u> 31km
Laboratoire d'analyses médicales	X <u>Noirmoutier-en-l'Île</u> 3km
Etablissement pour handicapé	2
EHPA	X <u>La Guérinière</u> 4km
Médecin	1
Dentiste	1
Chirurgien	X <u>Saint-Nazaire</u> 30km
Dermatologue	X <u>Pornic</u> 20km
Anesthésiste	X <u>Saint-Nazaire</u> 30km
Gastro-entérologue	X <u>Pornic</u> 20km
Gynécologue	X <u>Barbâtre</u> 9km
Cancérologue	X <u>Nantes</u> 60km
Neurologue	X <u>Saint-Nazaire</u> 32km
Ophtalmologue	X <u>La Guérinière</u> 4km
ORL	X <u>Saint-Nazaire</u> 32km
Cardiologue	X <u>Saint-Nazaire</u> 29km
Pédiatre	X <u>Saint-Nazaire</u> 30km
Pneumologue	X <u>Saint-Nazaire</u> 30km
Psychologue	X <u>La Guérinière</u> 4km
Radiologue	X <u>Pornic</u> 20km
Rhumatologue	X <u>Saint-Nazaire</u> 32km
Sage-femme	X <u>Noirmoutier-en-l'Île</u> 3km



Éducation

Crèche	1
Ecole maternelle Public	X <u>Pornic</u> 20km
Ecole maternelle Privé	X <u>Prinquiau</u> 47km
Ecole primaire Public	1
Ecole primaire Privé	X <u>Noirmoutier-en-l'Île</u> 3km
Collège Public	X <u>Noirmoutier-en-l'Île</u> 4km
Collège Privé	X <u>Noirmoutier-en-l'Île</u> 4km
Lycée Public	X <u>Pornic</u> 21km
Lycée Privé	X <u>La Plaine-sur-Mer</u> 20km

Sources : Base Sirene des entreprises et de leurs établissements selon les dernières parutions officielles de 2025 portant sur l'année 2024 ([data.gouv](https://data.gouv.fr)). Liste, localisation et tarifs des professionnels de santé selon les dernières parutions officielles de 2025 portant sur l'année

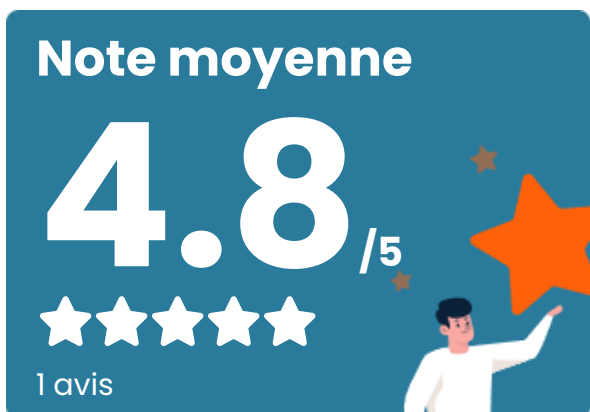
2024 ([opendatasoft](#)) et FINISS Extraction du Fichier des établissements selon les dernières parutions officielles de 2025 portant sur l'année 2024 ([data.gouv](#)). Adresse et géolocalisation des établissements d'enseignement du premier et second degrés selon les dernières parutions officielles de 2025 portant sur l'année 2024 ([data.education.gouv](#))

bien-dans-ma-ville.fr



Villes autour de L'Épine

Ville	Habitants	Superficie	Pop densité	Pop active	Taux chômage	Revenu moyen	Prix immobilier
La Guérinière	1 377	7 km ²	197 h/km ²	39%	5.7%	23 390 €/an	3 181 €/m ²
Noirmoutier-en-l'Île (5 avis)	4 505	19 km ²	237 h/km ²	37.7%	4.4%	24 050 €/an	3 958 €/m ²
Barbâtre (3 avis)	1 824	12 km ²	152 h/km ²	32.6%	3.2%	23 880 €/an	3 111 €/m ²
La Barre-de-Monts (5 avis)	2 367	27 km ²	88 h/km ²	37.3%	3.7%	21 960 €/an	2 179 €/m ²
Préfailles (2 avis)	1 321	4 km ²	330 h/km ²	26.3%	4.6%	26 510 €/an	3 507 €/m ²
La Plaine-sur-Mer (6 avis)	4 760	16 km ²	298 h/km ²	37.2%	4.8%	23 640 €/an	3 071 €/m ²
Beauvoir-sur-Mer (7 avis)	4 035	35 km ²	115 h/km ²	34.3%	4%	21 630 €/an	1 717 €/m ²
Notre-Dame-de-Monts (2 avis)	2 420	20 km ²	121 h/km ²	30.3%	4.6%	23 070 €/an	2 630 €/m ²
Pornic (48 avis)	18 745	94 km ²	199 h/km ²	37.6%	3.9%	26 200 €/an	3 444 €/m ²
Bouin	2 205	51 km ²	43 h/km ²	37.3%	3.4%	21 850 €/an	1 673 €/m ²
La Bernerie-en-Retz (4 avis)	3 536	6 km ²	589 h/km ²	32.5%	3.5%	25 200 €/an	3 313 €/m ²
Saint-Gervais (2 avis)	2 781	41 km ²	68 h/km ²	45.9%	3.2%	22 210 €/an	1 675 €/m ²
Les Moutiers-en-Retz	1 939	9 km ²	215 h/km ²	34.6%	3.6%	24 310 €/an	2 883 €/m ²
Saint-Urbain (2 avis)	2 000	16 km ²	125 h/km ²	48.1%	5.1%	22 220 €/an	1 812 €/m ²
Saint-Michel-Chef-Chef (4 avis)	5 714	25 km ²	229 h/km ²	38.9%	3.7%	24 210 €/an	3 286 €/m ²

Avis sur la ville de L'Épine



Moyenne par critère



Villes autour de L'Épine

Ville	Note globale	Sécurité	Éducation	Sport Loisir	Environnement	Vie pratique
La Guérinière	-	-	-	-	-	-
Noirmoutier-en-l'Île (5 avis)	3.7	4.8	3.6	3.2	4.2	2.6
Barbâtre (3 avis)	3.2	4.3	3.3	3.0	3.3	2.0
La Barre-de-Monts (5 avis)	3.0	3.4	3.2	3.2	2.8	2.6
Préfailles (2 avis)	4.1	4.5	4.0	4.0	4.5	3.5
La Plaine-sur-Mer (6 avis)	3.2	3.3	3.2	3.2	3.5	2.8
Beauvoir-sur-Mer (7 avis)	2.5	2.6	2.3	2.3	2.3	3.0
Notre-Dame-de-Monts (2 avis)	3.9	4.0	3.5	4.0	4.5	3.5
Pornic (48 avis)	3.7	3.7	3.7	3.8	3.7	3.5
Bouin	-	-	-	-	-	-
La Bernerie-en-Retz (4 avis)	3.4	3.3	2.8	4.0	3.8	3.0
Saint-Gervais (2 avis)	3.4	4.0	3.0	3.5	3.5	3.0
Les Moutiers-en-Retz	-	-	-	-	-	-
Saint-Urbain (2 avis)	2.9	3.5	3.5	2.5	3.0	2.0
Saint-Michel-Chef-Chef (4 avis)	3.5	4.3	3.3	3.3	3.8	3.0



Vous aimez votre ville ? Notez-la !

Et faites-nous part de vos remarques constructives



Avec

BIEN dans ma **VILLE** 