



Version web

Ville de L'Épine

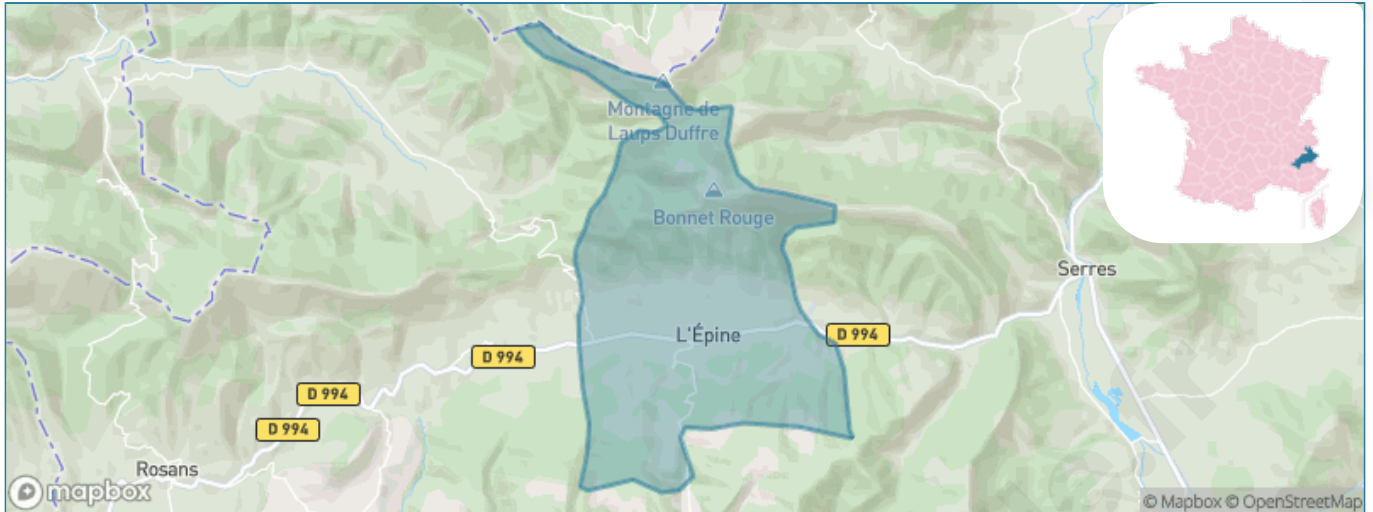
Présenté par

BIEN dans
ma **VILLE** 

Sommaire

Situation géographique	3
Statistiques sur la population	4
Evolution du nombre d'habitants	4
Tranche d'âge	5
0-14 ans	5
15-29 ans	5
30-44 ans	5
45-59 ans	5
60-74 ans	5
75-89 ans	5
90 ans et +	5
Activité professionnelle	5
Agriculteurs	5
Artisans, Commerçants	5
Cadres et sup.	5
Professions intermédiaires	5
Employé	5
Ouvrier	5
Retraité	5
Autres	5
Niveau de diplôme	6
Sans diplôme ou CEP	6
Brevet, BEPC, DNB	6
CAP-BEP ou équivalent	6
BAC ou équivalent	6
BAC+2	6
BAC+3 ou +4	6
BAC+5 ou plus	6
Composition des ménages	6
Couple sans enfant	6
Couple avec enfant(s)	6
Famille monoparentale	6
Colocation / Autre	6
Personnes seules	6
Profils électoraux	7
Premier tour	7
Sécurité	8
Evolution du nombre d'infractions	8
Pour comparer	9
Services à la population	10
Commerce	10
Éducation	10
Villes autour de L'Épine	11

Situation géographique



i Informations clés

- **Région** : Provence-Alpes-Côte d'Azur
- **Département** : Hautes-Alpes
- **Code postal** : 05700
- **Superficie** : 33 km²



Statistiques sur la population



Nombre d'habitants

200



Age moyen

46 ans



Pop active

34.5%



Taux chômage

7.8%



Pop densité

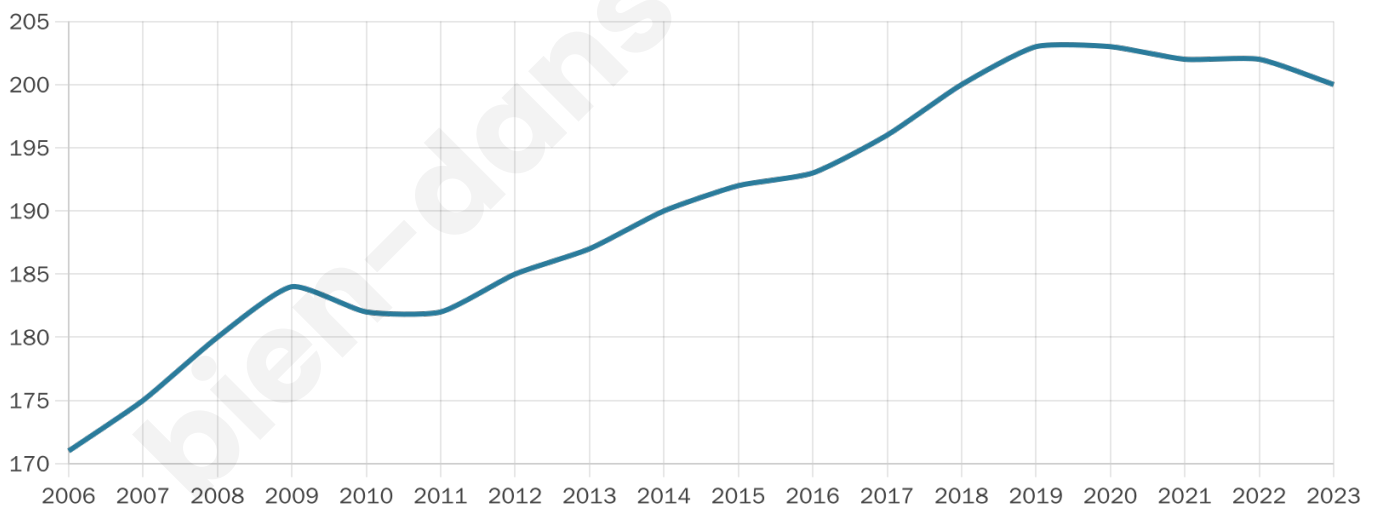
6 h/km²



Revenu moyen

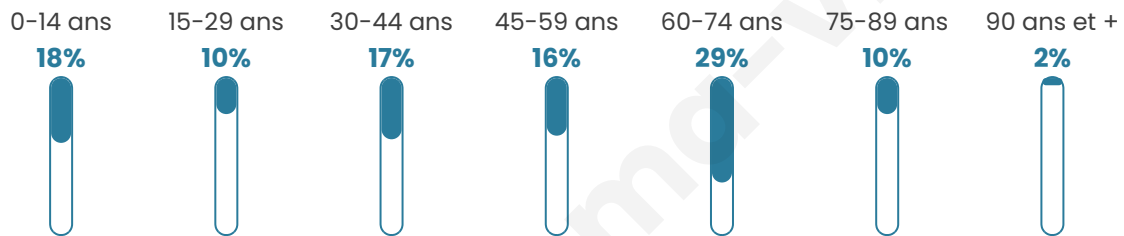
19 590 €/an

Evolution du nombre d'habitants

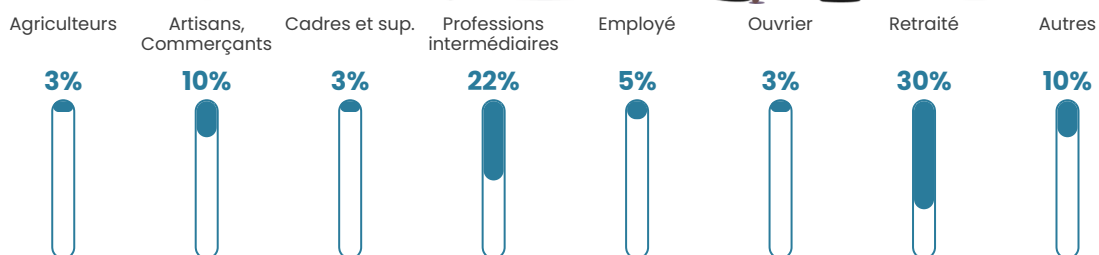


Sources : Institut national de la statistique et des études économiques (insee) selon Les dernières parutions officielles de 2024 portant sur les années 2020, 2021 et 2022.


Tranche d'âge




Activité professionnelle



Niveau de diplôme













Composition des ménages



Profils électoraux



Premier tour

	Emmanuel MACRON	28.00 %
	Jean-Luc MÉLENCHON	26.67 %
	Marine LE PEN	13.33 %
	Yannick JADOT	6.67 %
	Fabien ROUSSEL	6.00 %
	Jean LASSALLE	5.33 %
	Valérie PÉCRESE	4.00 %
	Anne HIDALGO	3.33 %
	Éric ZEMMOUR	2.67 %
	Philippe POUTOU	2.67 %
	Nathalie ARTHAUD	1.33 %
	Nicolas DUPONT- AIGNAN	0.00 %

181 inscrits

Participation : 82.87%
Votes blancs : 0.00%
Votes nuls : 0.00%

Second tour

	Emmanuel MACRON	71,31 %
	Marine LE PEN	28,69 %

180 inscrits

Participation : 77.22%
Votes blancs : 9.35%
Votes nuls : 2.88%

Sécurité



Agressions physiques / sexuelles

0



Cambriolages

0



Vols / dégradations

0



Stupéfiants

0

Evolution du nombre d'infractions



Pour comparer

(en proportion du nombre d'habitants)



Sources : Bases statistiques communale, départementale et régionale de la délinquance enregistrée par la police et la gendarmerie nationales selon les dernières parutions officielles de 2025 portant sur l'année 2024 ([data.gouv](https://data.gouv.fr)).

Agressions physiques / sexuelles : Violences sexuelles, coups et blessures volontaires intrafamiliaux, coups et blessures volontaires, autres coups, blessures volontaires et vols violents sans arme.

Cambriolages : Cambriolages de logements.

Vols : Vols avec armes, vols d'accessoires sur véhicules, vols dans les véhicules, vols de véhicules, vols sans violence contre des personnes, destructions, dégradations volontaires et escroqueries.

Stupéfiants : Trafic de stupéfiants dont (AFD) et usage de stupéfiants.

Services à la population



Commerce

Hypermarché	X Sisteron 31km
Supermarché	X Serres 8km
Superette	X La Pierre 7km
Boulangerie	X Serres 8km
Boucherie	X Serres 8km
Restaurant	1
Garage	1
Station-service	X Serres 8km
Banque	X Serres 8km
La poste	X Laragne-Montéglin 20km
Coiffeur	X Ribeyret 5km
Tabac	X Aspres-sur-Buëch 16km
Bars / discothèque	X Serres 8km
Bibliothèque	X Luc-en-Diois 25km
Cinéma	X Laragne-Montéglin 20km
Vétérinaire	X Serres 8km



Santé

Pharmacie	X Serres 8km
Hôpital	X Laragne-Montéglin 19km
Laboratoire d'analyses médicales	X Veynes 20km
Etablissement pour handicapé	X Rosans 12km
EHPA	X Serres 8km
Médecin	X Serres 8km
Dentiste	X Laragne-Montéglin 20km
Chirurgien	X Gap 40km
Dermatologue	X Tallard 36km
Anesthésiste	X Gap 40km
Gastro-entérologue	X Gap 40km
Gynécologue	X Nyons 39km
Cancérologue	X Manosque 66km
Neurologue	X Gap 40km
Ophthalmologue	X La Saulce 31km
ORL	X Sisteron 36km
Cardiologue	X Tallard 36km
Pédiatre	X Nyons 39km
Pneumologue	X Oraison 61km
Psychologue	X Sisteron 36km
Radiologue	X Gap 40km
Rhumatologue	X Sisteron 31km
Sage-femme	X Veynes 21km



Éducation

Crèche	X Serres 8km
Ecole maternelle Public	X Sahune 28km
Ecole maternelle Privé	X Vaison-la-Romaine 46km
Ecole primaire Public	1
Ecole primaire Privé	X Éourres 24km
Collège Public	X Serres 8km
Collège Privé	X Noyers-sur-Jabron 32km
Lycée Public	X Veynes 21km
Lycée Privé	X Gap 40km

Sources : Base Sirene des entreprises et de leurs établissements selon les dernières parutions officielles de 2025 portant sur l'année 2024 ([data.gouv](#)). Liste, localisation et tarifs des professionnels de santé selon les dernières parutions officielles de 2025 portant sur l'année 2024 ([opendatasoft](#)) et FINISS Extraction du Fichier des établissements selon les dernières parutions officielles de 2025 portant sur l'année 2024 ([data.gouv](#)). Adresse et géolocalisation des établissements d'enseignement du premier et second degrés selon les dernières parutions officielles de 2025 portant sur l'année 2024 ([data.education.gouv](#))

Villes autour de L'Épine

Ville	Habitants	Superficie	Pop densité	Pop active	Taux chômage	Revenu moyen	Prix immobilier
Montclus	54	21 km ²	3 h/km ²	40.7%	5.6%	NC	466 €/m ²
Ribeyret	106	17 km ²	6 h/km ²	48.1%	4.7%	18 750 €/an	1 396 €/m ²
Montjay	104	27 km ²	4 h/km ²	33.7%	6.7%	NC	1 818 €/m ²
La Pierre	82	21 km ²	4 h/km ²	48.8%	8.5%	NC	1 278 €/m ²
Sorbiers	50	13 km ²	4 h/km ²	42%	0%	NC	1 133 €/m ²
Sigottier	82	25 km ²	3 h/km ²	41.5%	1.2%	NC	2 276 €/m ²
Chanousse	39	20 km ²	2 h/km ²	33.3%	2.6%	NC	3 737 €/m ²
Serres	1 298	18 km ²	72 h/km ²	41.1%	5.2%	20 340 €/an	1 567 €/m ²
Saint-André-de-Rosans	153	36 km ²	4 h/km ²	47.7%	5.2%	19 680 €/an	5 545 €/m ²
Moydans	38	10 km ²	4 h/km ²	50%	7.9%	NC	1 894 €/m ²
Valdrôme	133	41 km ²	3 h/km ²	43.6%	9%	16 270 €/an	1 636 €/m ²
Trescléoux	296	18 km ²	16 h/km ²	39.2%	3.7%	21 410 €/an	1 243 €/m ²
Méreuil	108	10 km ²	11 h/km ²	36.1%	2.8%	NC	2 083 €/m ²
Valdoule	204	58 km ²	4 h/km ²	44.1%	5.9%	18 530 €/an	1 590 €/m ²
Le Bersac	146	8 km ²	18 h/km ²	37%	7.5%	20 980 €/an	1 603 €/m ²

bien-dans-ma-ville.fr



Vous aimez votre ville ? Notez-la !

Et faites-nous part de vos remarques constructives



Avec

BIEN dans ma **VILLE** 