



Version web

Ville de Épierre

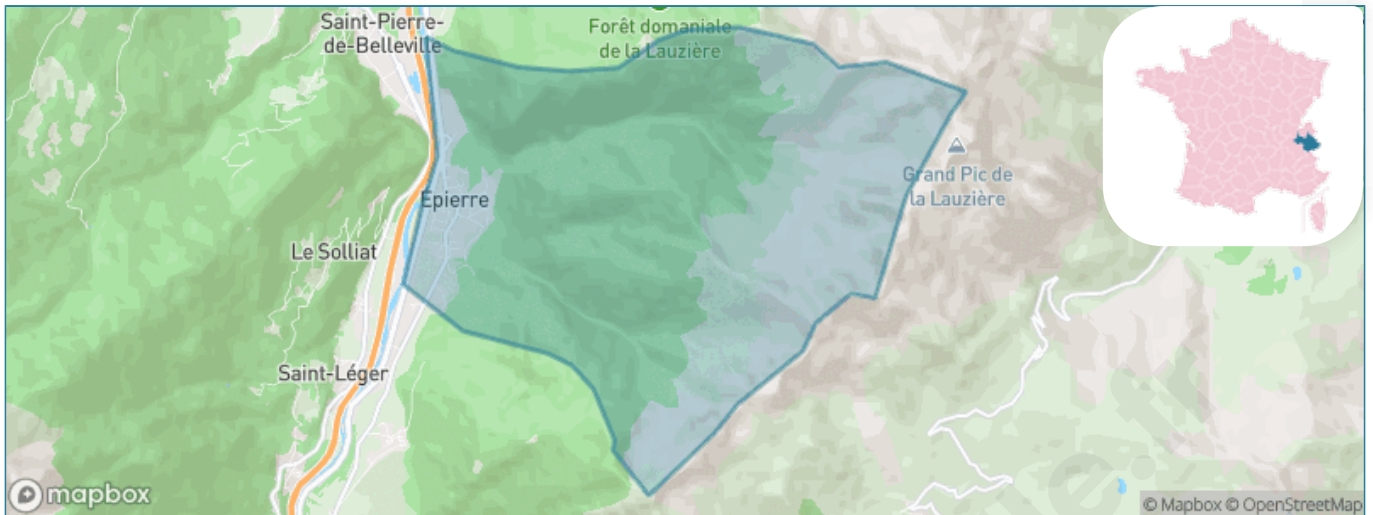
Présenté par

BIEN dans
ma **VILLE** 

Sommaire

Situation géographique	3
Statistiques sur la population	4
Evolution du nombre d'habitants	4
Tranche d'âge	5
0-14 ans	5
15-29 ans	5
30-44 ans	5
45-59 ans	5
60-74 ans	5
75-89 ans	5
90 ans et +	5
Activité professionnelle	5
Agriculteurs	5
Artisans, Commerçants	5
Cadres et sup.	5
Professions intermédiaires	5
Employé	5
Ouvrier	5
Retraité	5
Autres	5
Niveau de diplôme	6
Sans diplôme ou CEP	6
Brevet, BEPC, DNB	6
CAP-BEP ou équivalent	6
BAC ou équivalent	6
BAC+2	6
BAC+3 ou +4	6
BAC+5 ou plus	6
Composition des ménages	6
Couple sans enfant	6
Couple avec enfant(s)	6
Famille monoparentale	6
Colocation / Autre	6
Personnes seules	6
Profils électoraux	7
Premier tour	7
Sécurité	8
Evolution du nombre d'infractions	8
Pour comparer	9
Services à la population	10
Commerce	10
Éducation	10
Villes autour de Épierre	12

Situation géographique



i Informations clés

- **Région** : Auvergne-Rhône-Alpes
- **Département** : Savoie
- **Code postal** : 73220
- **Superficie** : 19 km²



LE DÉPARTEMENT

Statistiques sur la population



Nombre d'habitants

757



Age moyen

40 ans



Pop active

49.3%



Taux chômage

4.6%



Pop densité

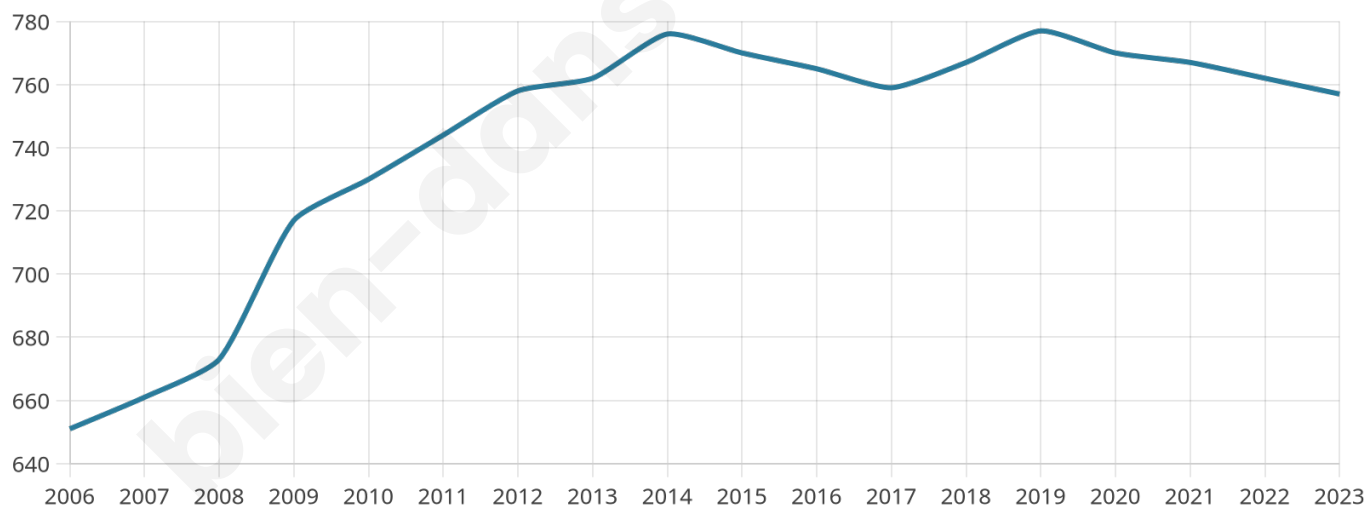
40 h/km²



Revenu moyen

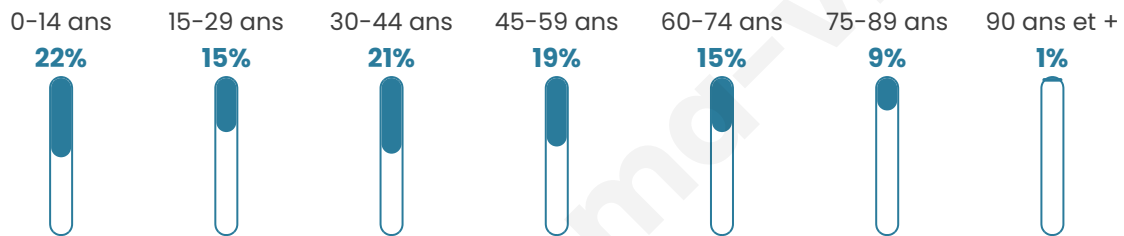
22 070 €/an

Evolution du nombre d'habitants

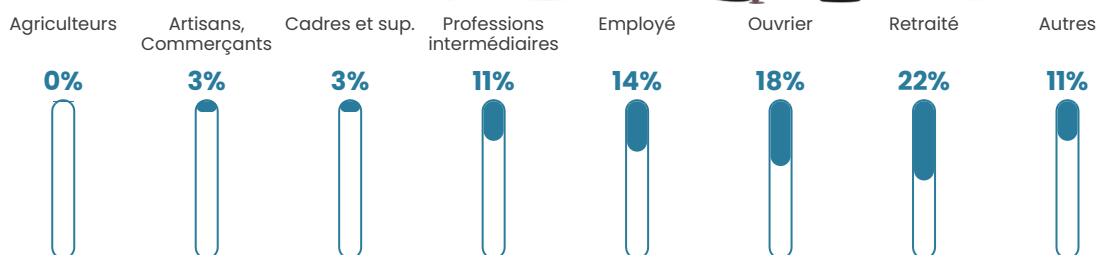


Sources : Institut national de la statistique et des études économiques (insee) selon Les dernières parutions officielles de 2024 portant sur les années 2020, 2021 et 2022.

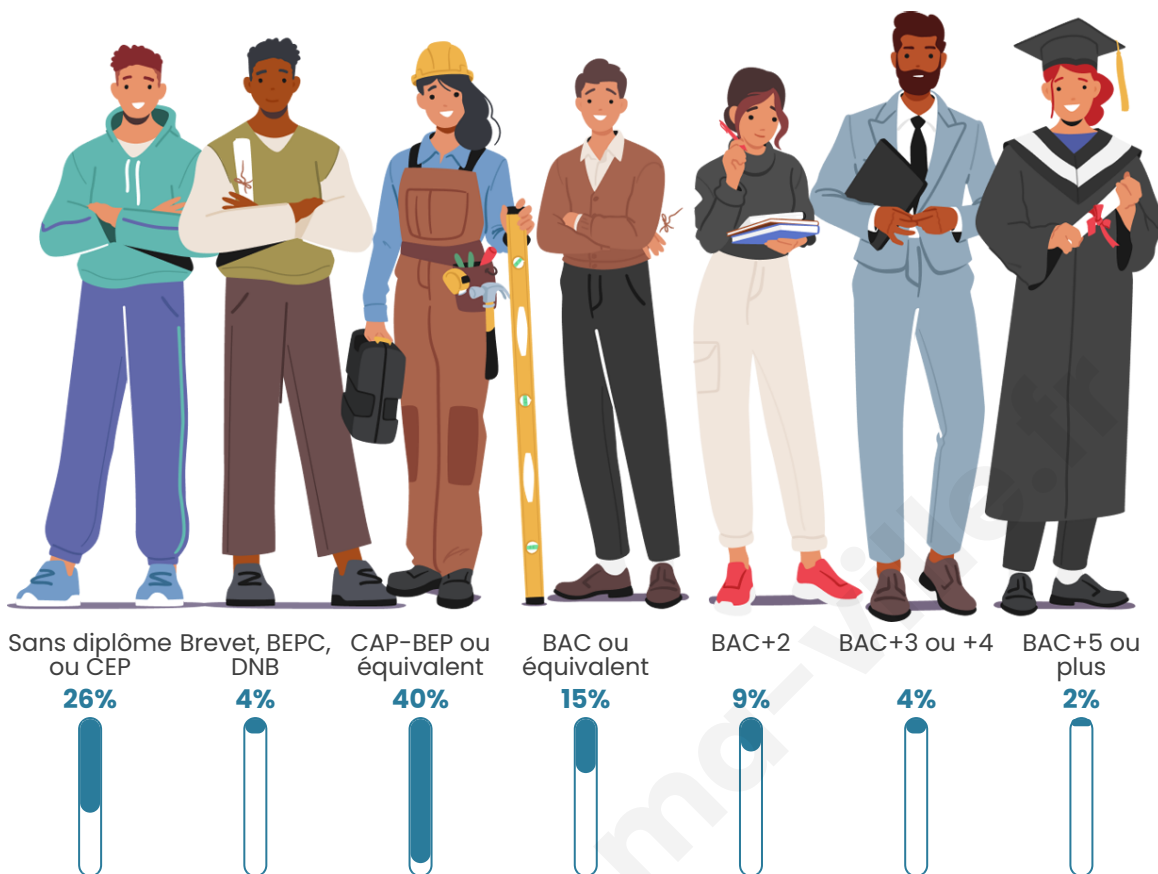
Tranche d'âge




Activité professionnelle



Niveau de diplôme



Composition des ménages



Profils électoraux



Premier tour

	Marine LE PEN	35.63 %
	Emmanuel MACRON	20.92 %
	Jean-Luc MÉLENCHON	15.40 %
	Éric ZEMMOUR	7.36 %
	Nicolas DUPONT-AIGNAN	4.60 %
	Yannick JADOT	3.68 %
	Jean LASSALLE	3.22 %
	Valérie PÉCRESSÉ	3.22 %
	Fabien ROUSSEL	2.53 %
	Anne HIDALGO	2.53 %
	Nathalie ARTHAUD	0.46 %
	Philippe POUTOU	0.46 %

588 inscrits

Participation : 75%
Votes blancs : 0.45%
Votes nuls : 0.91%

Second tour

	Emmanuel MACRON	38,12 %
	Marine LE PEN	61,88 %

590 inscrits

Participation : 74.07%
Votes blancs : 0.46%
Votes nuls : 7.09%

Sécurité



Agressions physiques / sexuelles

0



Cambriolages

0



Vols / dégradations

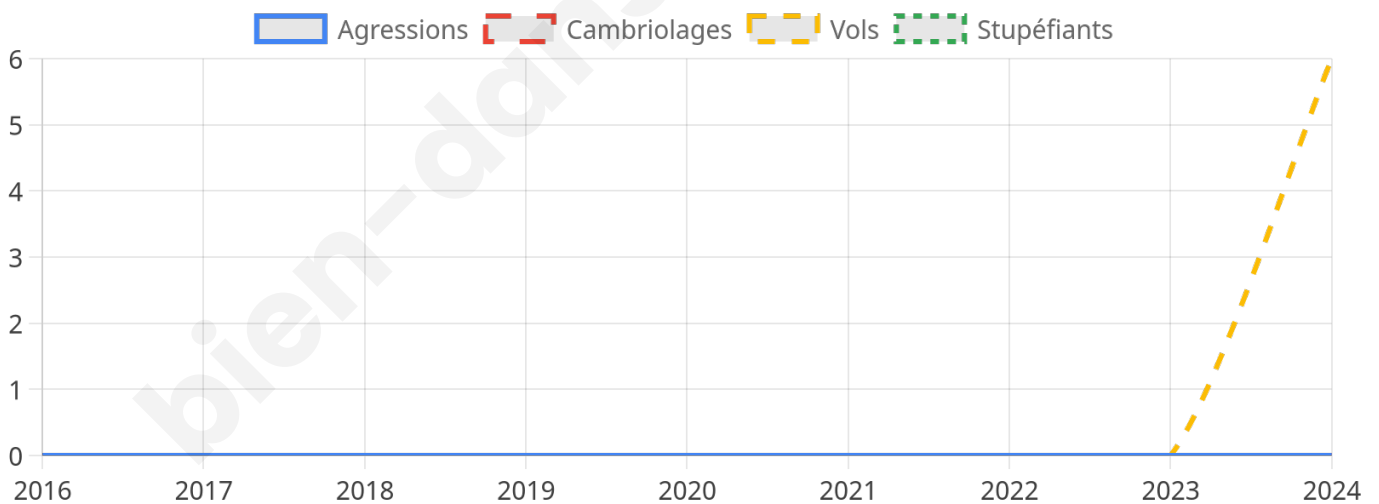
6



Stupéfiants

0

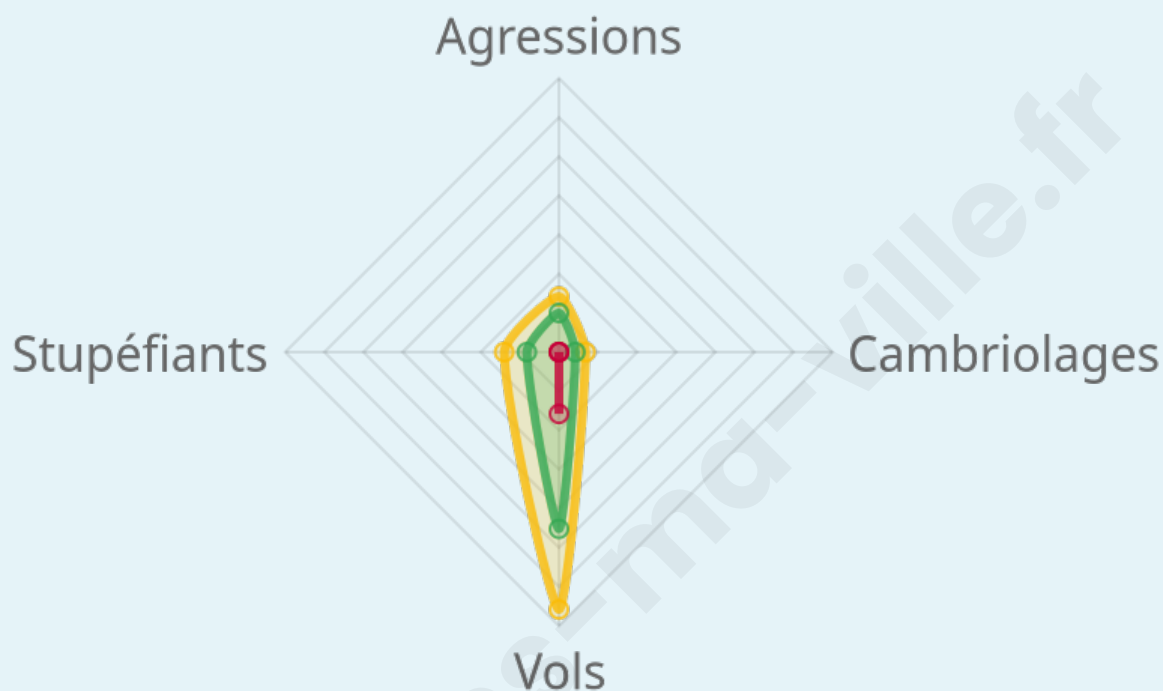
Evolution du nombre d'infractions



Pour comparer

(en proportion du nombre d'habitants)

■ Ville ■ Département ■ Région



Sources : Bases statistiques communale, départementale et régionale de la délinquance enregistrée par la police et la gendarmerie nationales selon les dernières parutions officielles de 2025 portant sur l'année 2024 ([data.gouv](https://data.gouv.fr)).

Agressions physiques / sexuelles : Violences sexuelles, coups et blessures volontaires intrafamiliaux, coups et blessures volontaires, autres coups, blessures volontaires et vols violents sans arme.

Cambriolages : Cambriolages de logements.

Vols : Vols avec armes, vols d'accessoires sur véhicules, vols dans les véhicules, vols de véhicules, vols sans violence contre des personnes, destructions, dégradations volontaires et escroqueries.

Stupéfiants : Trafic de stupéfiants dont (AFD) et usage de stupéfiants.

Services à la population



Commerce

Hypermarché	X <u>Sainte-Marie-de-Cuines</u> 14km
Supermarché	X <u>Val-d'Arc</u> 8km
Superette	X <u>Saint François Longchamp</u> 7km
Boulangerie	X <u>Saint François Longchamp</u> 7km
Boucherie	1
Restaurant	1
Garage	2
Station-service	X <u>Val-d'Arc</u> 9km
Banque	X <u>Saint François Longchamp</u> 7km
La poste	X <u>Val-d'Arc</u> 7km
Coiffeur	3
Tabac	1
Bars / discothèque	X <u>Saint-Alban-d'Hurtières</u> 2km
Bibliothèque	X <u>Notre-Dame-des-Millières</u> 18km
Cinéma	X <u>Moutiers</u> 18km
Vétérinaire	X <u>Val-d'Arc</u> 8km



Santé

Pharmacie	1
Hôpital	X <u>Moutiers</u> 18km
Laboratoire d'analyses médicales	X <u>Moutiers</u> 18km
Etablissement pour handicapé	X <u>Saint-Martin-sur-la-Chambre</u> 12km
EHPA	X <u>Val-d'Arc</u> 9km
Médecin	X <u>Val-d'Arc</u> 8km
Dentiste	1
Chirurgien	X <u>Albertville</u> 23km
Dermatologue	X <u>Albertville</u> 24km
Anesthésiste	X <u>Pontcharra</u> 22km
Gastro-entérologue	X <u>Challes-les-Eaux</u> 27km
Gynécologue	X <u>Moutiers</u> 18km
Cancérologue	X <u>Challes-les-Eaux</u> 27km
Neurologue	X <u>Albertville</u> 24km
Ophtalmologue	X <u>Tournon</u> 20km
ORL	X <u>Albertville</u> 23km
Cardiologue	X <u>Saint-Jean-de-Maurienne</u> 21km
Pédiatre	X <u>Grignon</u> 21km
Pneumologue	X <u>Saint-Jean-de-Maurienne</u> 22km
Psychologue	X <u>Saint-Jean-de-Maurienne</u> 21km
Radiologue	X <u>Saint-Étienne-de-Cuines</u> 13km
Rhumatologue	X <u>Saint-Martin-de-la-Porte</u> 28km
Sage-femme	X <u>Val-d'Arc</u> 8km



Éducation

Crèche	X <u>Saint-Georges-d'Hurtières</u> 4km
Ecole maternelle Public	X <u>Val-d'Arc</u> 9km
Ecole maternelle Privé	X <u>Praz-sur-Arly</u> 46km
Ecole primaire Public	1
Ecole primaire Privé	X <u>Saint-Pierre-d'Albigny</u> 16km
Collège Public	X <u>Val-d'Arc</u> 9km
Collège Privé	X <u>Saint-Paul-sur-Isère</u> 18km
Lycée Public	X <u>Moutiers</u> 18km
Lycée Privé	X <u>Montmélian</u> 19km

Sources : Base Sirene des entreprises et de leurs établissements selon les dernières parutions officielles de 2025 portant sur l'année 2024 ([data.gouv](https://data.gouv.fr)). Liste, localisation et tarifs des professionnels de santé selon les dernières parutions officielles de 2025 portant sur l'année 2024 ([opendatasoft](https://opendatasoft.com)) et FINISS Extraction du Fichier des établissements selon les dernières parutions officielles de 2025 portant sur l'année 2024 ([data.gouv](https://data.gouv.fr)). Adresse et géolocalisation des établissements d'enseignement du premier et second degrés selon les

bien-dans-ma-ville.fr

Villes autour de Épierre

Ville	Habitants	Superficie	Pop densité	Pop active	Taux chômage	Revenu moyen	Prix immobilier
Saint-Alban-d'Hurtières (1 avis)	404	19 km ²	21 h/km ²	39.4%	2.2%	22 660 €/an	2 690 €/m ²
Saint-Pierre-de-Belleville	184	7 km ²	26 h/km ²	48.4%	7.6%	23 450 €/an	1 841 €/m ²
Argentine	959	28 km ²	34 h/km ²	48.5%	3.3%	24 580 €/an	1 262 €/m ²
Saint-Georges-d'Hurtières	410	11 km ²	37 h/km ²	45.1%	2%	22 120 €/an	2 179 €/m ²
Saint-Léger	257	11 km ²	23 h/km ²	44.7%	5.1%	24 840 €/an	2 051 €/m ²
La Chapelle	326	12 km ²	27 h/km ²	50.3%	1.5%	24 220 €/an	1 464 €/m ²
Montsapey	85	26 km ²	3 h/km ²	34.1%	3.5%	NC	2 149 €/m ²
Le Pontet	133	8 km ²	17 h/km ²	50.4%	3%	24 030 €/an	1 451 €/m ²
Saint François Longchamp (2 avis)	433	60 km ²	7 h/km ²	72.1%	1.6%	21 630 €/an	2 831 €/m ²
Bourget-en-Huile	142	6 km ²	24 h/km ²	42.3%	4.9%	23 920 €/an	1 751 €/m ²
Champ-Laurent	31	5 km ²	6 h/km ²	45.2%	0%	NC	NC
Saint-Rémy-de-Maurienne	1 289	44 km ²	29 h/km ²	44.7%	3.3%	24 410 €/an	2 274 €/m ²
Val-d'Arc (1 avis)	2 026	14 km ²	145 h/km ²	45.7%	3.8%	22 570 €/an	1 589 €/m ²
Montendry	49	8 km ²	6 h/km ²	55.1%	4.1%	NC	1 500 €/m ²
Les Chavannes-en-Maurienne	220	4 km ²	55 h/km ²	45.9%	2.7%	23 910 €/an	1 195 €/m ²

bien-dans-ma-ville.fr



Vous aimez votre ville ? Notez-la !

Et faites-nous part de vos remarques constructives



Avec

BIEN dans ma **VILLE** 