



Version web

# Ville de Épenoy

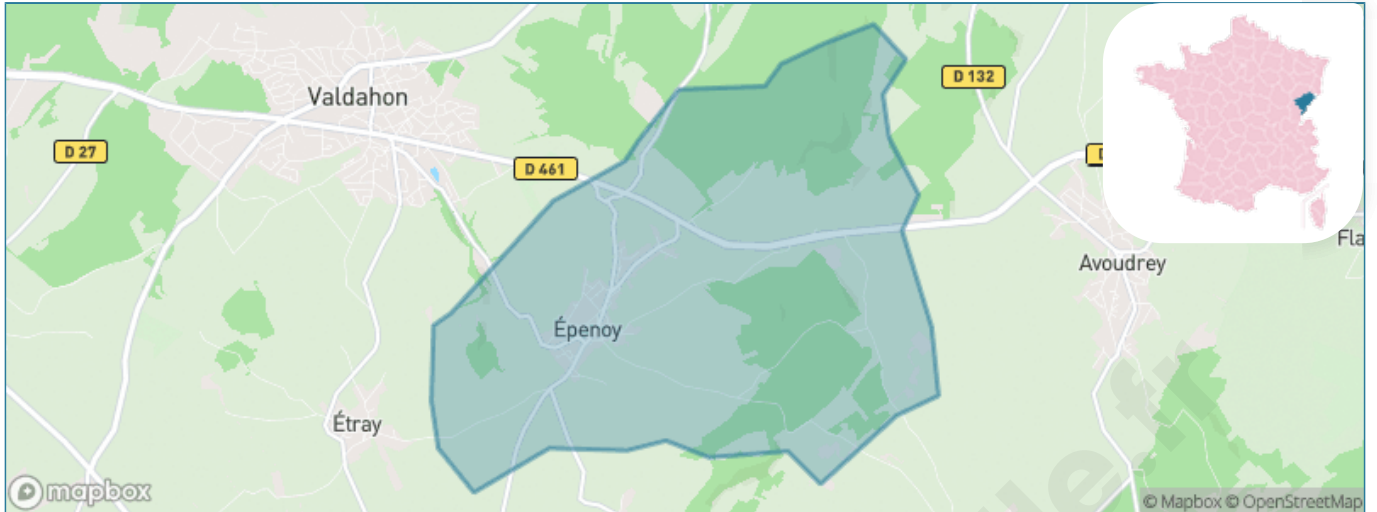
Présenté par

**BIEN** dans  
ma **VILLE** 

# Sommaire

Situation géographique .....	3
Statistiques sur la population .....	4
Evolution du nombre d'habitants .....	4
Tranche d'âge .....	5
0-14 ans .....	5
15-29 ans .....	5
30-44 ans .....	5
45-59 ans .....	5
60-74 ans .....	5
75-89 ans .....	5
90 ans et + .....	5
Activité professionnelle .....	5
Agriculteurs .....	5
Artisans, Commerçants .....	5
Cadres et sup. ....	5
Professions intermédiaires .....	5
Employé .....	5
Ouvrier .....	5
Retraité .....	5
Autres .....	5
Niveau de diplôme .....	6
Sans diplôme ou CEP .....	6
Brevet, BEPC, DNB .....	6
CAP-BEP ou équivalent .....	6
BAC ou équivalent .....	6
BAC+2 .....	6
BAC+3 ou +4 .....	6
BAC+5 ou plus .....	6
Composition des ménages .....	6
Couple sans enfant .....	6
Couple avec enfant(s) .....	6
Famille monoparentale .....	6
Colocation / Autre .....	6
Personnes seules .....	6
Profils électoraux .....	7
Premier tour .....	7
Sécurité .....	8
Evolution du nombre d'infractions .....	8
Pour comparer .....	9
Services à la population .....	10
Commerce .....	10
Éducation .....	10
Villes autour de Épenoy .....	11

# Situation géographique



## i Informations clés

- **Région** : Bourgogne-Franche-Comté
- **Département** : Doubs
- **Code postal** : 25800
- **Superficie** : 13 km<sup>2</sup>

RÉGION  
BOURGOGNE  
FRANCHE  
COMTE

 **Doubs**  
le Département

# Statistiques sur la population



Nombre d'habitants

**649**



Age moyen

**38 ans**



Pop active

**48.4%**



Taux chômage

**3.6%**



Pop densité

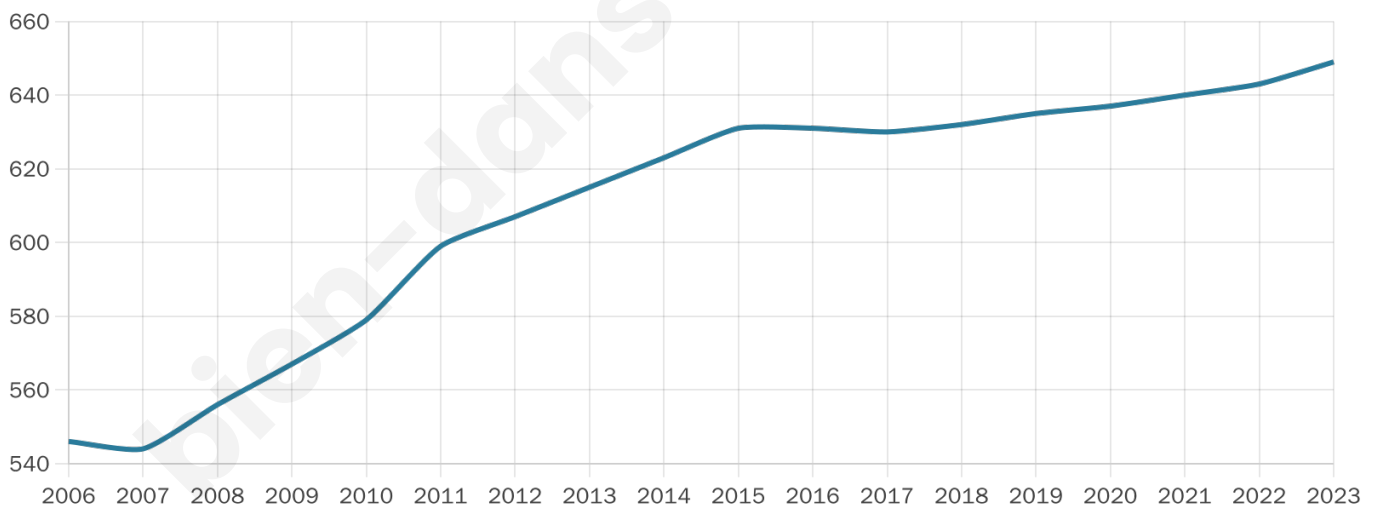
**50 h/km<sup>2</sup>**



Revenu moyen

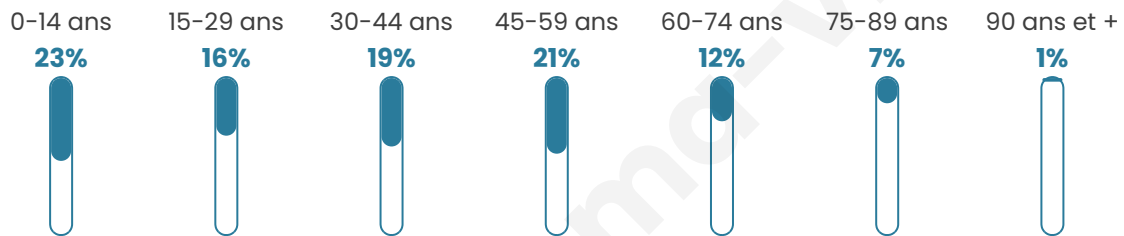
**27 100 €/an**

## Evolution du nombre d'habitants

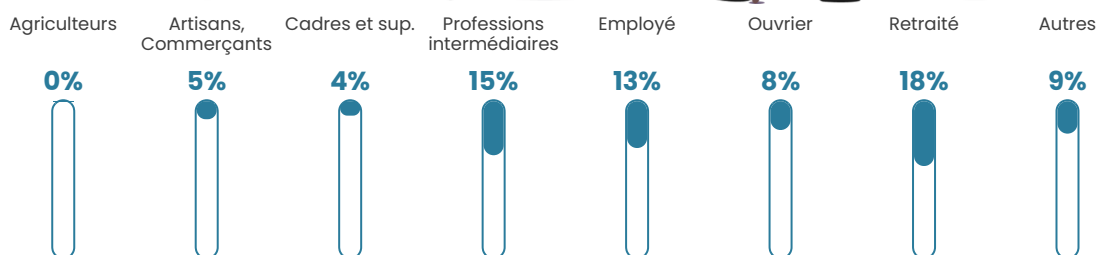


Sources : Institut national de la statistique et des études économiques (insee) selon Les dernières parutions officielles de 2024 portant sur les années 2020, 2021 et 2022.

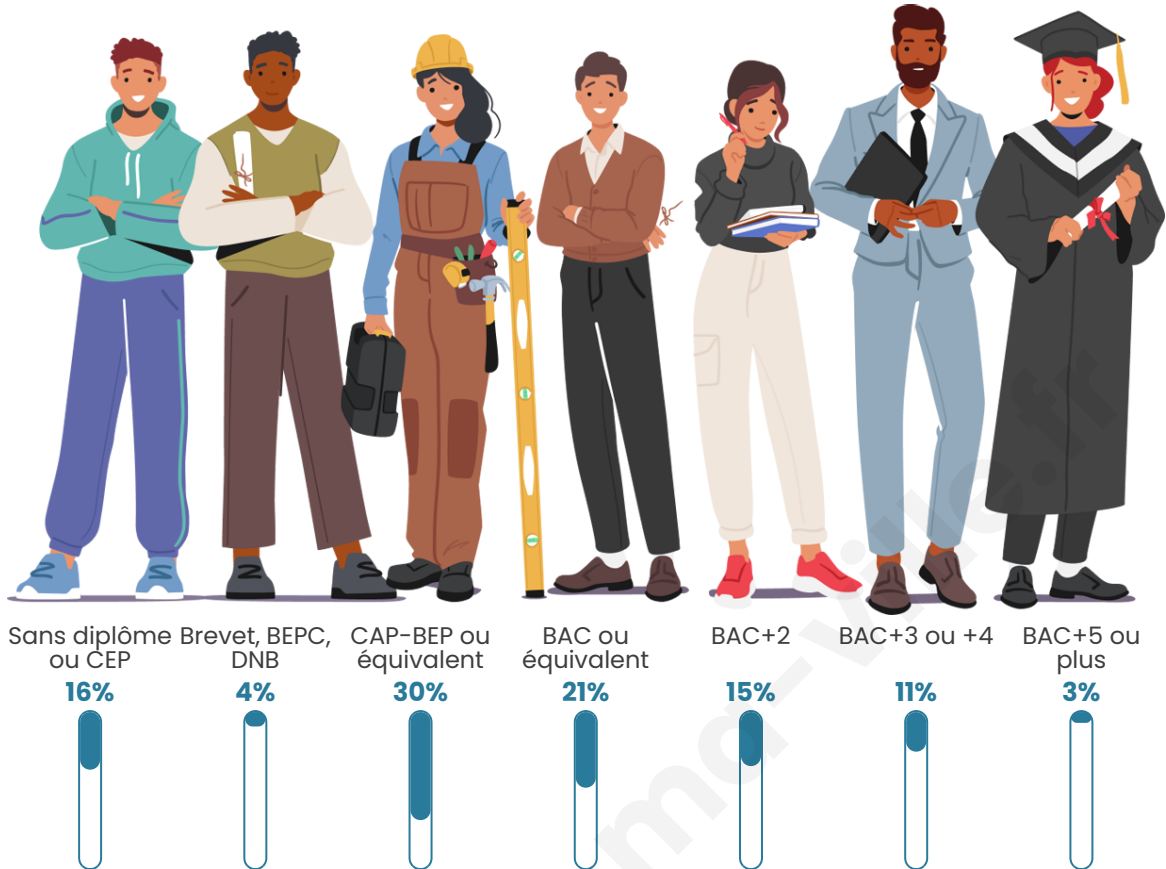
## Tranche d'âge




## Activité professionnelle



## Niveau de diplôme



## Composition des ménages



# Profils électoraux

## Premier tour

	Emmanuel MACRON	36.53 %
	Marine LE PEN	26.13 %
	Valérie PÉCRESE	11.20 %
	Jean-Luc MÉLENCHON	6.67 %
	Éric ZEMMOUR	5.07 %
	Yannick JADOT	4.53 %
	Jean LASSALLE	3.20 %
	Nicolas DUPONT-AIGNAN	2.40 %
	Philippe POUTOU	1.60 %
	Nathalie ARTHAUD	1.07 %
	Fabien ROUSSEL	0.80 %
	Anne HIDALGO	0.80 %



### 470 inscrits

Participation : 83.62%

Votes blancs : 2.04%

Votes nuls : 2.54%

## Second tour

	Emmanuel MACRON	60,33 %
	Marine LE PEN	39,67 %

### 470 inscrits

Participation : 83.62%

Votes blancs : 5.85%

Votes nuls : 1.78%

# Sécurité



Agressions physiques / sexuelles

0



Cambriolages

0



Vols / dégradations

0



Stupéfiants

0

## Evolution du nombre d'infractions



## Pour comparer

(en proportion du nombre d'habitants)



Sources : Bases statistiques communale, départementale et régionale de la délinquance enregistrée par la police et la gendarmerie nationales selon les dernières parutions officielles de 2025 portant sur l'année 2024 ([data.gouv](https://data.gouv.fr)).

Agressions physiques / sexuelles : Violences sexuelles, coups et blessures volontaires intrafamiliaux, coups et blessures volontaires, autres coups, blessures volontaires et vols violents sans arme.

Cambriolages : Cambriolages de logements.

Vols : Vols avec armes, vols d'accessoires sur véhicules, vols dans les véhicules, vols de véhicules, vols sans violence contre des personnes, destructions, dégradations volontaires et escroqueries.

Stupéfiants : Trafic de stupéfiants dont (AFD) et usage de stupéfiants.

# Services à la population



## Commerce

Hypermarché	X <a href="#">Valdahon</a> 2km
Supermarché	X <a href="#">Valdahon</a> 3km
Superette	X <a href="#">Valdahon</a> 2km
Boulangerie	1
Boucherie	X <a href="#">Valdahon</a> 2km
Restaurant	1
Garage	X <a href="#">Valdahon</a> 2km
Station-service	X <a href="#">Valdahon</a> 2km
Banque	X <a href="#">Valdahon</a> 2km
La poste	X <a href="#">Longechaux</a> 6km
Coiffeur	1
Tabac	X <a href="#">Valdahon</a> 3km
Bars / discothèque	X <a href="#">Valdahon</a> 2km
Bibliothèque	X <a href="#">Morteau</a> 20km
Cinéma	X <a href="#">Valdahon</a> 2km
Vétérinaire	X <a href="#">Valdahon</a> 3km



## Santé

Pharmacie	X <a href="#">Valdahon</a> 2km
Hôpital	X <a href="#">Morteau</a> 20km
Laboratoire d'analyses médicales	X <a href="#">Valdahon</a> 3km
Etablissement pour handicapé	X <a href="#">Valdahon</a> 2km
EHPA	X <a href="#">Valdahon</a> 2km
Médecin	X <a href="#">Valdahon</a> 3km
Dentiste	X <a href="#">Valdahon</a> 2km
Chirurgien	X <a href="#">Pontarlier</a> 26km
Dermatologue	X <a href="#">Valdahon</a> 3km
Anesthésiste	X <a href="#">Besançon</a> 31km
Gastro-entérologue	X <a href="#">Pontarlier</a> 26km
Gynécologue	X <a href="#">Pontarlier</a> 26km
Cancérologue	X 0km
Neurologue	X <a href="#">Besançon</a> 27km
Ophtalmologue	X <a href="#">Lods</a> 13km
ORL	X <a href="#">Besançon</a> 28km
Cardiologue	X <a href="#">Ornans</a> 17km
Pédiatre	X <a href="#">Grand'Combe-Châteleu</a> 21km
Pneumologue	X <a href="#">Besançon</a> 29km
Psychologue	X <a href="#">Ornans</a> 18km
Radiologue	X <a href="#">Valdahon</a> 3km
Rhumatologue	X <a href="#">Besançon</a> 28km
Sage-femme	X <a href="#">Valdahon</a> 2km



## Éducation

Crèche	1
Ecole maternelle Public	X <a href="#">Valdahon</a> 2km
Ecole maternelle Privé	X <a href="#">Divonne-les-Bains</a> 88km
Ecole primaire Public	1
Ecole primaire Privé	X <a href="#">Vercel-Villedieu-le-Camp</a> 6km
Collège Public	X <a href="#">Valdahon</a> 3km
Collège Privé	X <a href="#">Vercel-Villedieu-le-Camp</a> 6km
Lycée Public	X <a href="#">Mamirolle</a> 17km
Lycée Privé	X <a href="#">Pontarlier</a> 26km

Sources : Base Sirene des entreprises et de leurs établissements selon les dernières parutions officielles de 2025 portant sur l'année 2024 ([data.gouv](#)). Liste, localisation et tarifs des professionnels de santé selon les dernières parutions officielles de 2025 portant sur l'année 2024 ([opendatasoft](#)) et FINISS Extraction du Fichier des établissements selon les dernières parutions officielles de 2025 portant sur l'année 2024 ([data.gouv](#)). Adresse et géolocalisation des établissements d'enseignement du premier et second degrés selon les dernières parutions officielles de 2025 portant sur l'année 2024 ([data.education.gouv](#))

## Villes autour de Épenoy

Ville	Habitants	Superficie	Pop densité	Pop active	Taux chômage	Revenu moyen	Prix immobilier
Étray	293	6 km <sup>2</sup>	49 h/km <sup>2</sup>	52.9%	2%	26 730 €/an	1 673 €/m <sup>2</sup>
Valdahon (6 avis)	5 705	25 km <sup>2</sup>	228 h/km <sup>2</sup>	54.5%	3.8%	23 700 €/an	2 016 €/m <sup>2</sup>
Chevigney-lès-Vercel	141	5 km <sup>2</sup>	28 h/km <sup>2</sup>	58.2%	3.5%	25 550 €/an	585 €/m <sup>2</sup>
Adam-lès-Vercel	105	3 km <sup>2</sup>	35 h/km <sup>2</sup>	52.4%	3.8%	23 140 €/an	992 €/m <sup>2</sup>
Les Premiers Sapins	1 587	52 km <sup>2</sup>	31 h/km <sup>2</sup>	46.5%	2.7%	24 950 €/an	1 808 €/m <sup>2</sup>
Avoudrey (1 avis)	982	12 km <sup>2</sup>	82 h/km <sup>2</sup>	48.4%	3.2%	25 990 €/an	1 828 €/m <sup>2</sup>
Passonfontaine	331	19 km <sup>2</sup>	17 h/km <sup>2</sup>	53.5%	1.2%	25 980 €/an	1 354 €/m <sup>2</sup>
Vercel-Villedieu-le-Camp (1 avis)	1 762	30 km <sup>2</sup>	59 h/km <sup>2</sup>	46.9%	4.1%	24 720 €/an	1 422 €/m <sup>2</sup>
Vernierfontaine	486	13 km <sup>2</sup>	37 h/km <sup>2</sup>	49%	4.1%	24 580 €/an	1 663 €/m <sup>2</sup>
Longechaux	78	5 km <sup>2</sup>	16 h/km <sup>2</sup>	47.4%	1.3%	NC	991 €/m <sup>2</sup>
Fallerans	293	10 km <sup>2</sup>	29 h/km <sup>2</sup>	48.5%	3.1%	25 670 €/an	1 240 €/m <sup>2</sup>
Flangebouche	850	23 km <sup>2</sup>	37 h/km <sup>2</sup>	48.9%	2.8%	25 130 €/an	2 152 €/m <sup>2</sup>
Étalans	1 643	40 km <sup>2</sup>	41 h/km <sup>2</sup>	47.8%	3.3%	24 050 €/an	1 840 €/m <sup>2</sup>
Eysson	121	6 km <sup>2</sup>	20 h/km <sup>2</sup>	51.2%	0%	27 580 €/an	1 755 €/m <sup>2</sup>
Guyans-Durnes	318	9 km <sup>2</sup>	35 h/km <sup>2</sup>	48.7%	1.3%	26 260 €/an	2 408 €/m <sup>2</sup>

bien-dans-ma-ville.fr



# Vous aimez votre ville ? Notez-la !

Et faites-nous part de vos remarques constructives



Avec

**BIEN** dans  
ma **VILLE** 