



Version web

Ville de Épeigné-sur-Dême

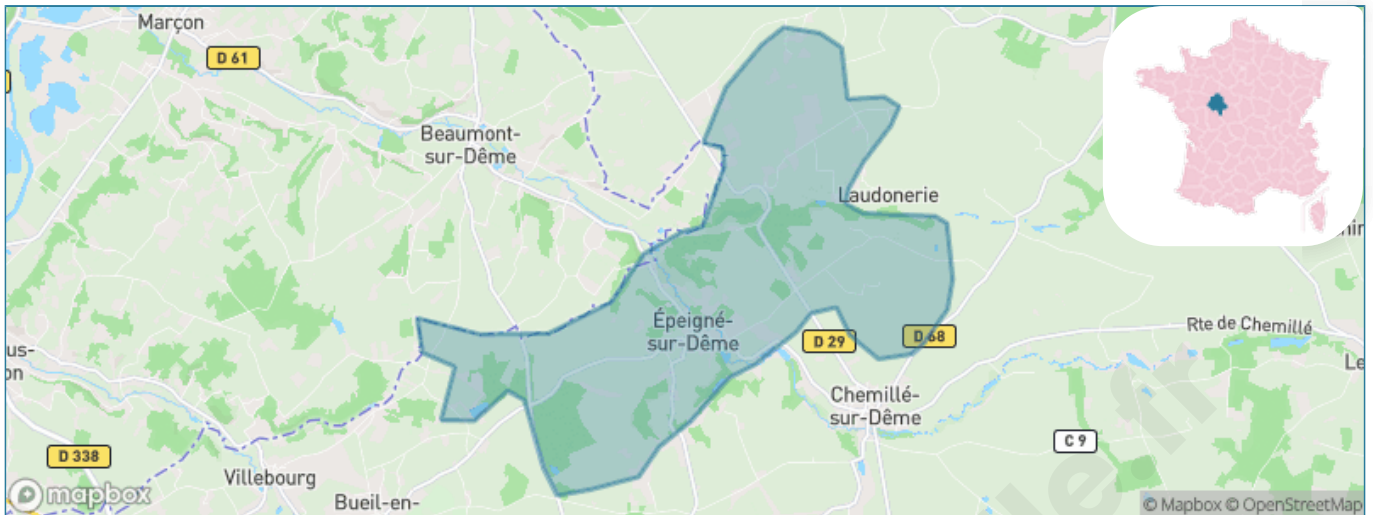
Présenté par

BIEN dans ma **VILLE** 

Sommaire

Situation géographique	3
Statistiques sur la population	4
Evolution du nombre d'habitants	4
Tranche d'âge	5
0-14 ans	5
15-29 ans	5
30-44 ans	5
45-59 ans	5
60-74 ans	5
75-89 ans	5
90 ans et +	5
Activité professionnelle	5
Agriculteurs	5
Artisans, Commerçants	5
Cadres et sup.	5
Professions intermédiaires	5
Employé	5
Ouvrier	5
Retraité	5
Autres	5
Niveau de diplôme	6
Sans diplôme ou CEP	6
Brevet, BEPC, DNB	6
CAP-BEP ou équivalent	6
BAC ou équivalent	6
BAC+2	6
BAC+3 ou +4	6
BAC+5 ou plus	6
Composition des ménages	6
Couple sans enfant	6
Couple avec enfant(s)	6
Famille monoparentale	6
Colocation / Autre	6
Personnes seules	6
Profils électoraux	7
Premier tour	7
Sécurité	8
Evolution du nombre d'infractions	8
Pour comparer	9
Services à la population	10
Commerce	10
Éducation	10
Villes autour de Épeigné-sur-Dême	12

Situation géographique



i Informations clés

- **Région** : Centre-Val de Loire
- **Département** : Indre-et-Loire
- **Code postal** : 37370
- **Superficie** : 21 km²



bien-dans-ma-ville

Statistiques sur la population



Nombre d'habitants

162



Age moyen

41 ans



Pop active

54.3%



Taux chômage

9.8%



Pop densité

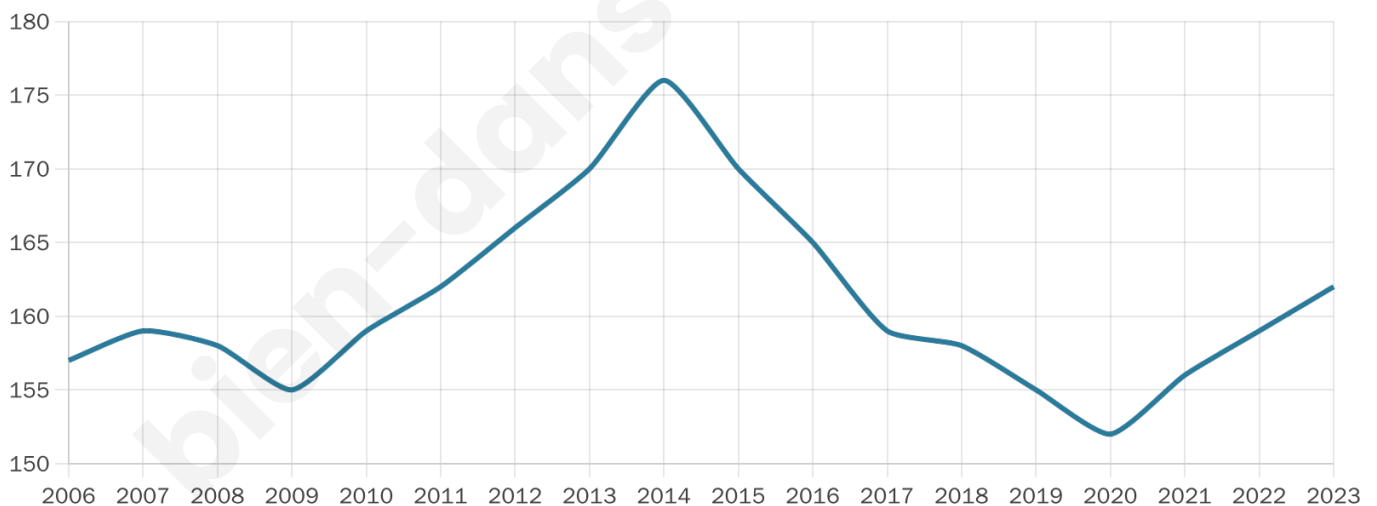
8 h/km²



Revenu moyen

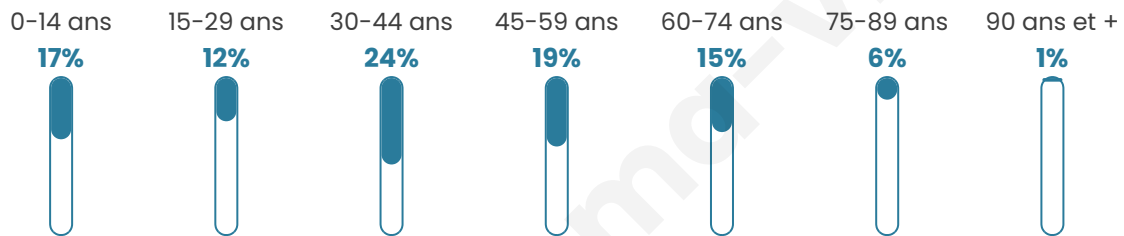
20 600 €/an

Evolution du nombre d'habitants

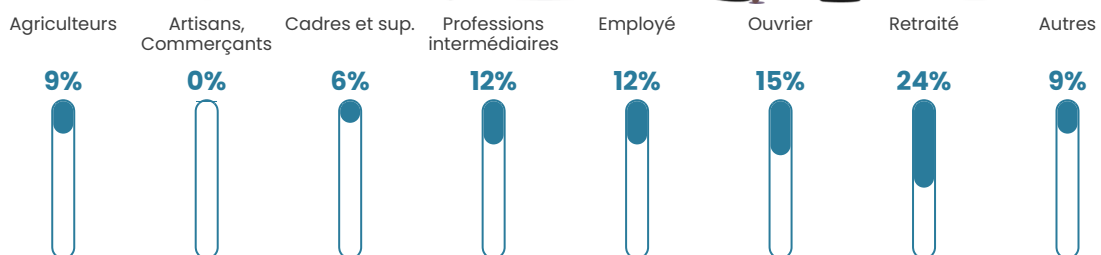


Sources : Institut national de la statistique et des études économiques (insee) selon Les dernières parutions officielles de 2024 portant sur les années 2020, 2021 et 2022.


Tranche d'âge



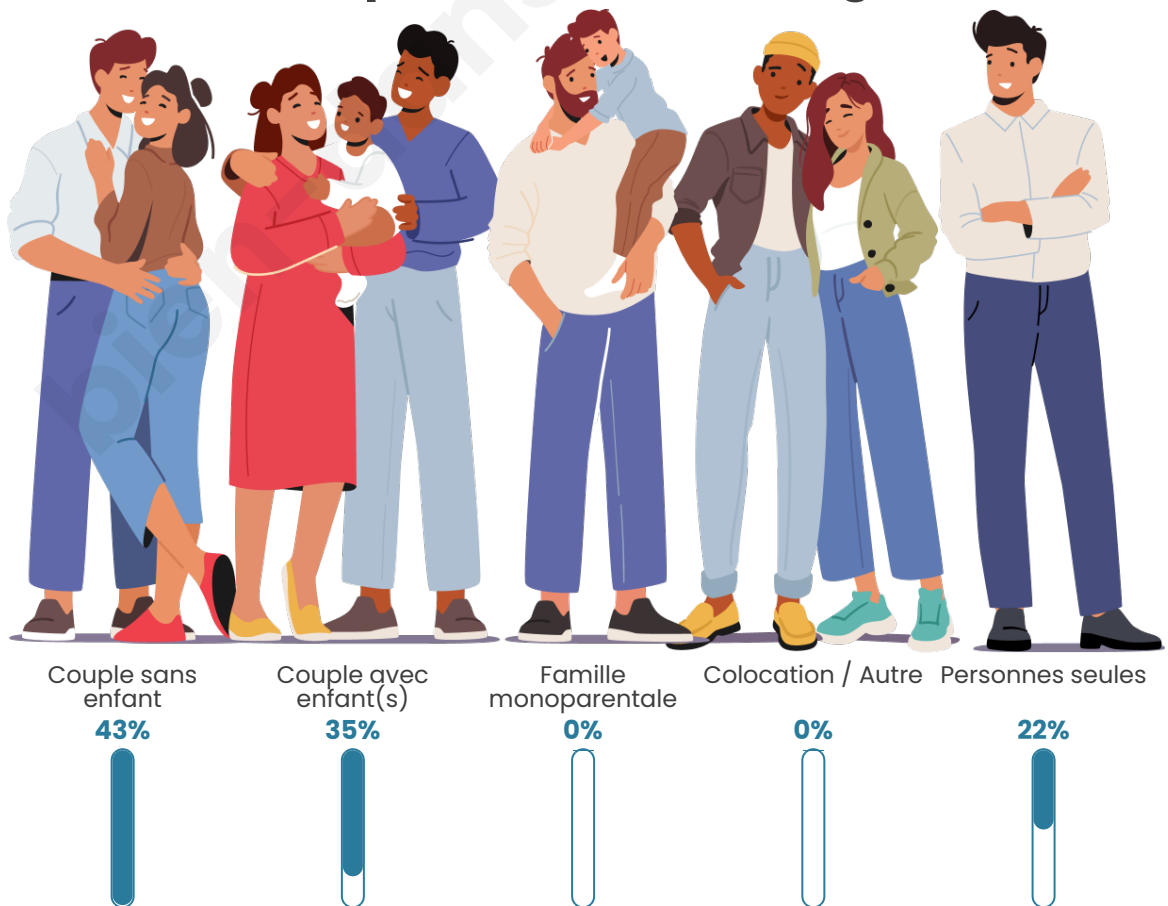
Activité professionnelle



Niveau de diplôme















Composition des ménages



Profils électoraux

Premier tour

	Marine LE PEN	28.57 %
	Jean-Luc MÉLENCHON	20.00 %
	Emmanuel MACRON	19.05 %
	Éric ZEMMOUR	10.48 %
	Jean LASSALLE	5.71 %
	Yannick JADOT	4.76 %
	Valérie PÉCRESE	4.76 %
	Nicolas DUPONT-AIGNAN	3.81 %
	Anne HIDALGO	1.90 %
	Nathalie ARTHAUD	0.95 %
	Fabien ROUSSEL	0.00 %
	Philippe POUTOU	0.00 %



149 inscrits

Participation : 72.48%

Votes blancs : 2.78%

Votes nuls : 0.00%

Second tour

	Emmanuel MACRON	47,06 %
	Marine LE PEN	52,94 %

149 inscrits

Participation : 75.84%

Votes blancs : 7.96%

Votes nuls : 1.77%

Sécurité



Agressions physiques / sexuelles

0



Cambriolages

0



Vols / dégradations

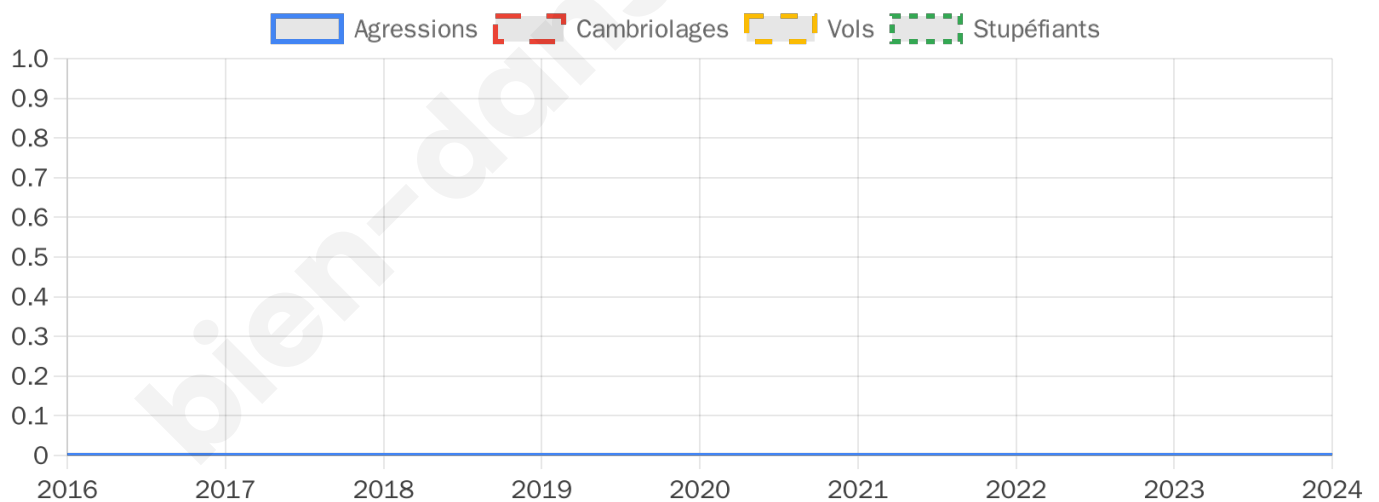
0



Stupéfiants

0

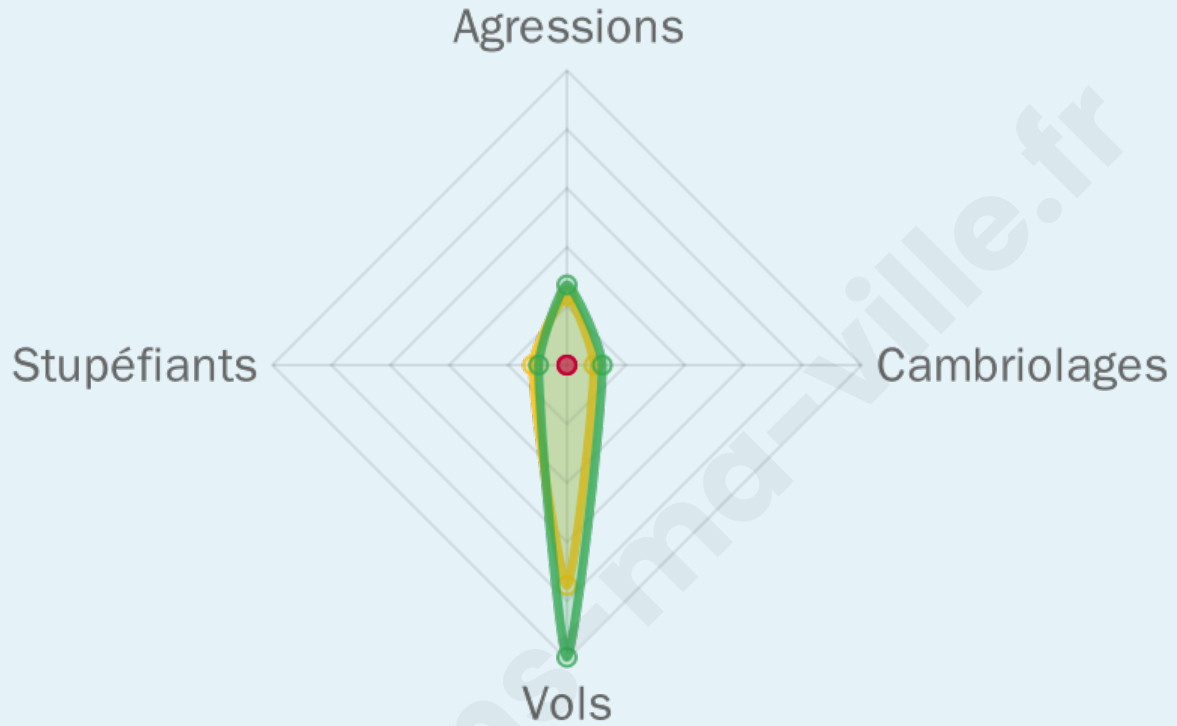
Evolution du nombre d'infractions



Pour comparer

(en proportion du nombre d'habitants)

■ Ville ■ Département ■ Région



Sources : Bases statistiques communale, départementale et régionale de la délinquance enregistrée par la police et la gendarmerie nationales selon les dernières parutions officielles de 2025 portant sur l'année 2024 ([data.gouv](https://data.gouv.fr)).

Agressions physiques / sexuelles : Violences sexuelles, coups et blessures volontaires intrafamiliaux, coups et blessures volontaires, autres coups, blessures volontaires et vols violents sans arme.

Cambriolages : Cambriolages de logements.

Vols : Vols avec armes, vols d'accessoires sur véhicules, vols dans les véhicules, vols de véhicules, vols sans violence contre des personnes, destructions, dégradations volontaires et escroqueries.

Stupéfiants : Trafic de stupéfiants dont (AFD) et usage de stupéfiants.

Services à la population



Commerce

Hypermarché	X <u>La Chartre-sur-le-Loir</u> 9km
Supermarché	X <u>Montval-sur-Loir</u> 14km
Superette	X <u>Chemillé-sur-Dême</u> 3km
Boulangerie	X <u>Marray</u> 7km
Boucherie	X <u>Loir en Vallée</u> 9km
Restaurant	X <u>Beaumont-sur-Dême</u> 5km
Garage	X <u>Chemillé-sur-Dême</u> 2km
Station-service	X <u>La Chartre-sur-le-Loir</u> 8km
Banque	X <u>Chemillé-sur-Dême</u> 3km
La poste	X <u>Beaumont-sur-Dême</u> 4km
Coiffeur	X <u>La Chartre-sur-le-Loir</u> 7km
Tabac	X <u>Semblançay</u> 19km
Bars / discothèque	1
Bibliothèque	X <u>Dissay-sous-Courcillon</u> 11km
Cinéma	X <u>Château-Renault</u> 24km
Vétérinaire	X <u>La Chartre-sur-le-Loir</u> 7km



Santé

Pharmacie	X <u>Neuvy-le-Roi</u> 7km
Hôpital	X <u>Montval-sur-Loir</u> 15km
Laboratoire d'analyses médicales	X <u>Montval-sur-Loir</u> 14km
Etablissement pour handicapé	X <u>Marçon</u> 9km
EHPA	X <u>Chemillé-sur-Dême</u> 2km
Médecin	X <u>Neuvy-le-Roi</u> 7km
Dentiste	X <u>Neuvy-le-Roi</u> 7km
Chirurgien	X <u>Saint-Cyr-sur-Loire</u> 26km
Dermatologue	X <u>Saint-Cyr-sur-Loire</u> 26km
Anesthésiste	X <u>Saint-Cyr-sur-Loire</u> 26km
Gastro-entérologue	X <u>Saint-Cyr-sur-Loire</u> 26km
Gynécologue	X <u>Saint-Cyr-sur-Loire</u> 26km
Cancérologue	X <u>Chambray-lès-Tours</u> 37km
Neurologue	X <u>Dissay-sous-Courcillon</u> 7km
Ophtalmologue	X <u>Montval-sur-Loir</u> 15km
ORL	X <u>Saint-Cyr-sur-Loire</u> 26km
Cardiologue	X <u>Château-Renault</u> 24km
Pédiatre	X <u>Tours</u> 28km
Pneumologue	X <u>Saint-Cyr-sur-Loire</u> 26km
Psychologue	X <u>Beaumont-Louestault</u> 13km
Radiologue	X <u>Saint-Cyr-sur-Loire</u> 26km
Rhumatologue	X <u>Saint-Cyr-sur-Loire</u> 26km
Sage-femme	X <u>Neuillé-Pont-Pierre</u> 14km



Éducation

Crèche	X <u>Neuvy-le-Roi</u> 3km
Ecole maternelle Public	X <u>Villedieu-le-Château</u> 6km
Ecole maternelle Privé	X <u>Le Mans</u> 49km
Ecole primaire Public	X <u>Chemillé-sur-Dême</u> 2km
Ecole primaire Privé	X <u>La Chartre-sur-le-Loir</u> 8km
Collège Public	X <u>Neuvy-le-Roi</u> 7km
Collège Privé	X <u>Montval-sur-Loir</u> 15km

Lycée Public	X <u>Montval-sur-Loir</u> 15km
Lycée Privé	X <u>Loir en Vallée</u> 9km

Sources : Base Sirene des entreprises et de leurs établissements selon les dernières parutions officielles de 2025 portant sur l'année 2024 ([data.gouv](#)). Liste, localisation et tarifs des professionnels de santé selon les dernières parutions officielles de 2025 portant sur l'année 2024 ([opendatasoft](#)) et FINESS Extraction du Fichier des établissements selon les dernières parutions officielles de 2025 portant sur l'année 2024 ([data.gouv](#)). Adresse et géolocalisation des établissements d'enseignement du premier et second degrés selon les dernières parutions officielles de 2025 portant sur l'année 2024 ([data.education.gouv](#))

bien-dans-ma-ville.fr

Villes autour de Épeigné-sur-Dême

Ville	Habitants	Superficie	Pop densité	Pop active	Taux chômage	Revenu moyen	Prix immobilier
Chemillé-sur-Dême (1 avis)	707	33 km ²	21 h/km ²	48.9%	4.1%	21 900 €/an	1 108 €/m ²
Beaumont-sur-Dême	326	13 km ²	25 h/km ²	48.8%	3.4%	22 630 €/an	1 225 €/m ²
Bueil-en-Touraine	323	18 km ²	18 h/km ²	48.3%	7.4%	23 190 €/an	849 €/m ²
Villedieu-le-Château	381	29 km ²	13 h/km ²	43.6%	2.4%	22 540 €/an	1 322 €/m ²
Villebourg	303	12 km ²	25 h/km ²	53.8%	7.3%	22 570 €/an	1 123 €/m ²
Neuvy-le-Roi	1 048	47 km ²	22 h/km ²	51%	5.4%	22 620 €/an	1 691 €/m ²
La Chartre-sur-le-Loir (1 avis)	1 370	8 km ²	171 h/km ²	34%	6.1%	20 030 €/an	1 071 €/m ²
Marray	496	23 km ²	22 h/km ²	50.8%	4.8%	23 780 €/an	1 906 €/m ²
Marçon (1 avis)	1 057	30 km ²	35 h/km ²	44.6%	5%	20 570 €/an	1 058 €/m ²
Loir en Vallée	2 044	64 km ²	32 h/km ²	37.9%	3.8%	21 600 €/an	1 036 €/m ²
Les Hermites (1 avis)	583	32 km ²	18 h/km ²	47%	3.8%	22 450 €/an	1 282 €/m ²
Montrouveau	143	17 km ²	8 h/km ²	44.1%	2.8%	22 160 €/an	1 313 €/m ²
Lhomme	933	18 km ²	52 h/km ²	40.2%	4.1%	20 960 €/an	1 048 €/m ²
Chahaignes	664	22 km ²	30 h/km ²	32.8%	3.2%	22 620 €/an	1 140 €/m ²
La Ferrière (1 avis)	306	15 km ²	20 h/km ²	54.6%	2.6%	23 320 €/an	1 242 €/m ²

bien-dans-ma-ville.fr



Vous aimez votre ville ? Notez-la !

Et faites-nous part de vos remarques constructives



Avec

BIEN dans ma **VILLE** 