



Version web

Ville de Épeigné-les-Bois

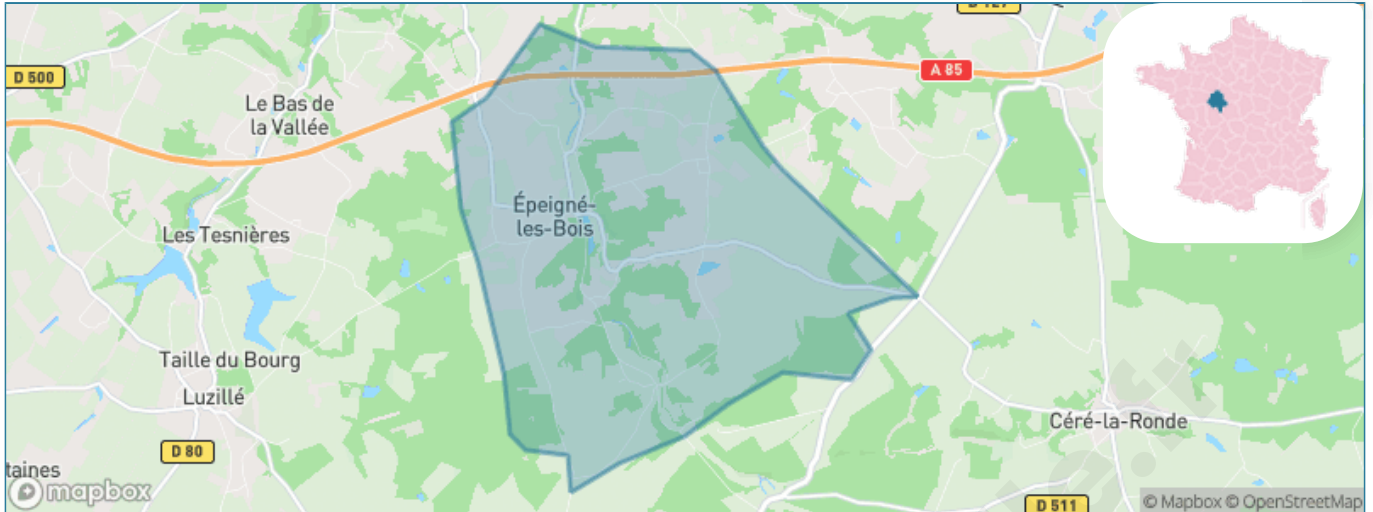
Présenté par

BIEN dans
ma **VILLE** 

Sommaire

Situation géographique	3
Statistiques sur la population	4
Evolution du nombre d'habitants	4
Tranche d'âge	5
0-14 ans	5
15-29 ans	5
30-44 ans	5
45-59 ans	5
60-74 ans	5
75-89 ans	5
90 ans et +	5
Activité professionnelle	5
Agriculteurs	5
Artisans, Commerçants	5
Cadres et sup.	5
Professions intermédiaires	5
Employé	5
Ouvrier	5
Retraité	5
Autres	5
Niveau de diplôme	6
Sans diplôme ou CEP	6
Brevet, BEPC, DNB	6
CAP-BEP ou équivalent	6
BAC ou équivalent	6
BAC+2	6
BAC+3 ou +4	6
BAC+5 ou plus	6
Composition des ménages	6
Couple sans enfant	6
Couple avec enfant(s)	6
Famille monoparentale	6
Colocation / Autre	6
Personnes seules	6
Profils électoraux	7
Premier tour	7
Sécurité	8
Evolution du nombre d'infractions	8
Pour comparer	9
Services à la population	10
Commerce	10
Éducation	10
Villes autour de Épeigné-les-Bois	12

Situation géographique



i Informations clés

- **Région** : Centre-Val de Loire
- **Département** : Indre-et-Loire
- **Code postal** : 37150
- **Superficie** : 14 km²



Statistiques sur la population



Nombre d'habitants

401



Age moyen

45 ans



Pop active

41.6%



Taux chômage

9.4%



Pop densité

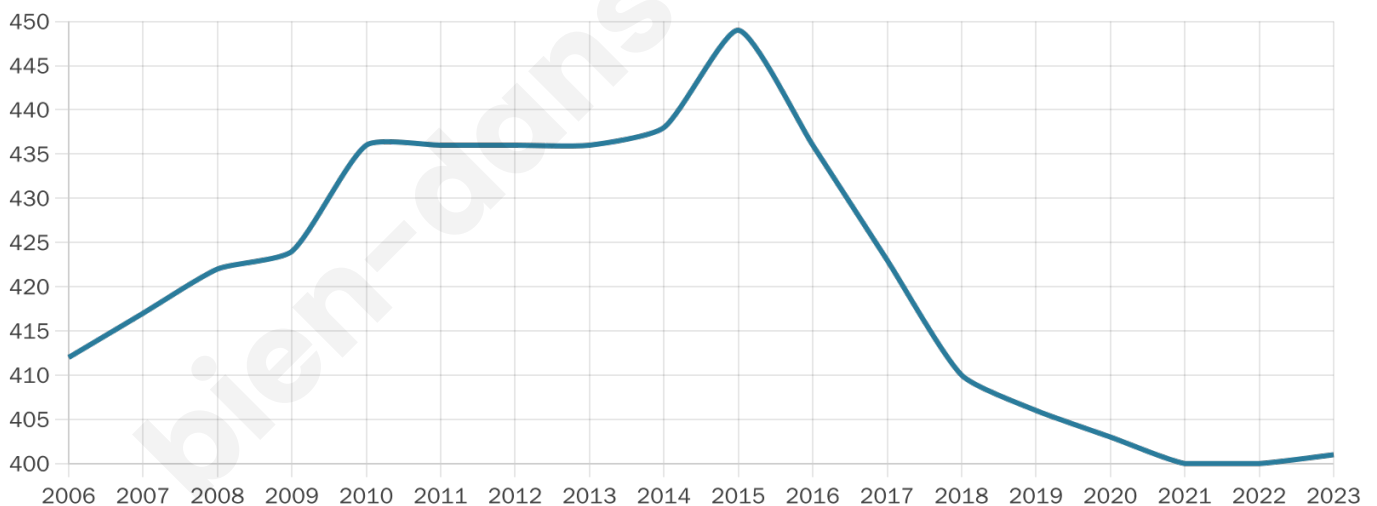
29 h/km²



Revenu moyen

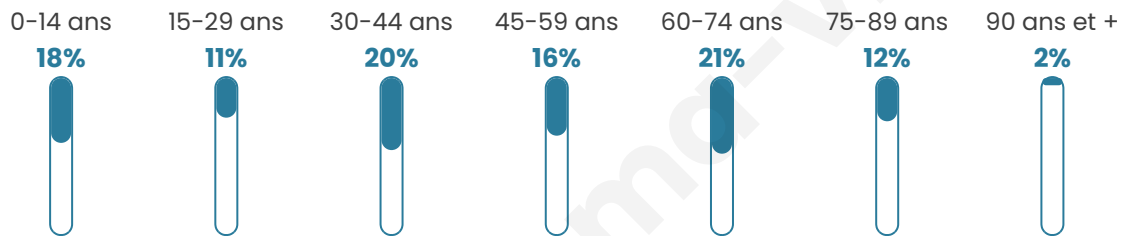
22 190 €/an

Evolution du nombre d'habitants

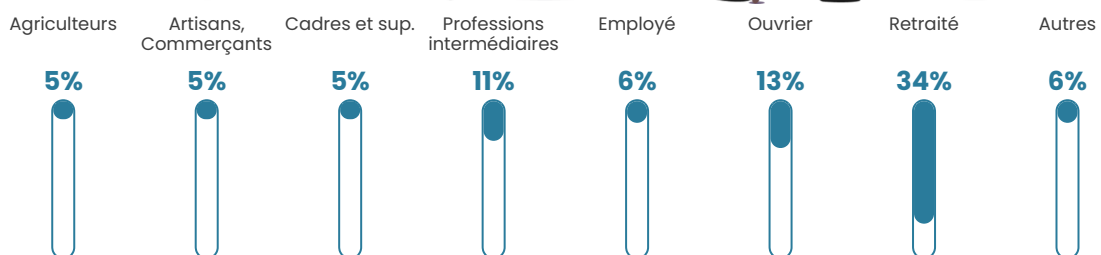


Sources : Institut national de la statistique et des études économiques (insee) selon Les dernières parutions officielles de 2024 portant sur les années 2020, 2021 et 2022.


Tranche d'âge




Activité professionnelle



Niveau de diplôme














Composition des ménages



Profils électoraux

Premier tour

	Marine LE PEN	24.88 %
	Jean-Luc MÉLENCHON	24.39 %
	Emmanuel MACRON	22.44 %
	Valérie PÉCRESSÉ	8.29 %
	Éric ZEMMOUR	5.85 %
	Yannick JADOT	3.90 %
	Fabien ROUSSEL	3.41 %
	Anne HIDALGO	2.93 %
	Jean LASSALLE	1.46 %
	Philippe POUTOU	1.46 %
	Nathalie ARTHAUD	0.49 %
	Nicolas DUPONT- AIGNAN	0.49 %



289 inscrits

Participation : 74.74%

Votes blancs : 3.70%

Votes nuls : 1.39%

Second tour

	Emmanuel MACRON	56,45 %
	Marine LE PEN	43,55 %

289 inscrits

Participation : 74.39%

Votes blancs : 10.23%

Votes nuls : 3.26%

Sécurité



Agressions physiques / sexuelles

0



Cambriolages

0



Vols / dégradations

0



Stupéfiants

0

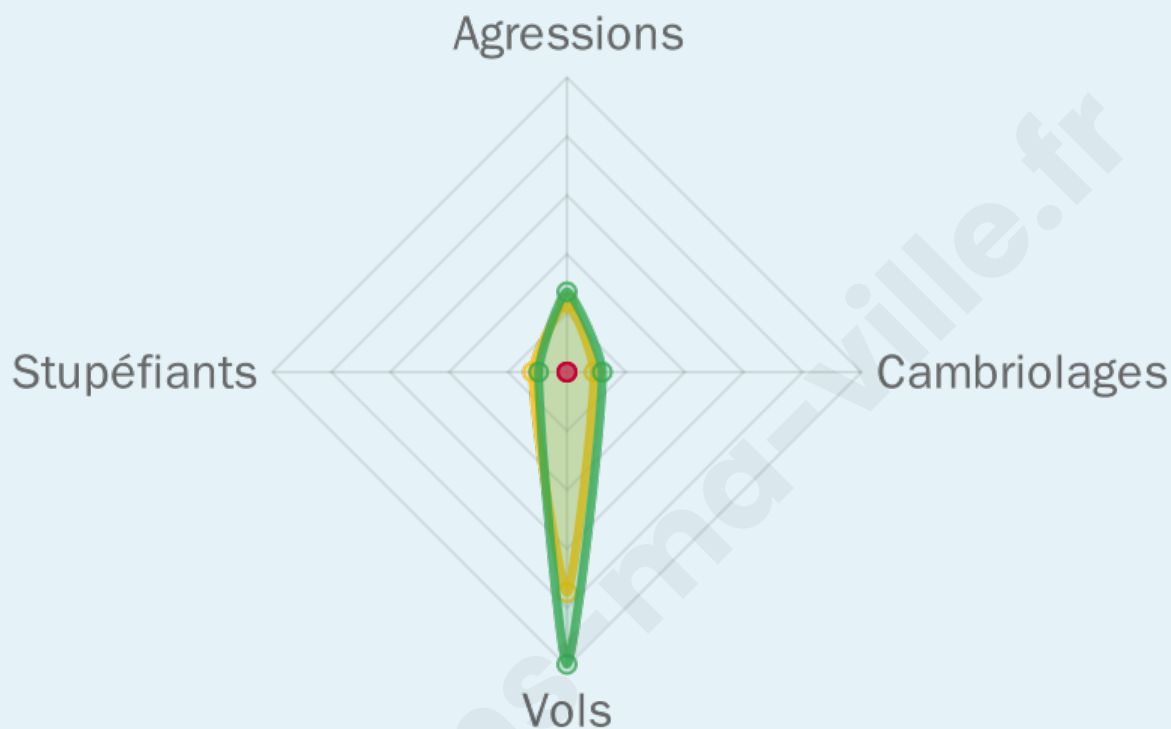
Evolution du nombre d'infractions



Pour comparer

(en proportion du nombre d'habitants)

■ Ville ■ Département ■ Région



Sources : Bases statistiques communale, départementale et régionale de la délinquance enregistrée par la police et la gendarmerie nationales selon les dernières parutions officielles de 2025 portant sur l'année 2024 ([data.gouv](https://data.gouv.fr)).

Agressions physiques / sexuelles : Violences sexuelles, coups et blessures volontaires intrafamiliaux, coups et blessures volontaires, autres coups, blessures volontaires et vols violents sans arme.

Cambriolages : Cambriolages de logements.

Vols : Vols avec armes, vols d'accessoires sur véhicules, vols dans les véhicules, vols de véhicules, vols sans violence contre des personnes, destructions, dégradations volontaires et escroqueries.

Stupéfiants : Trafic de stupéfiants dont (AFD) et usage de stupéfiants.

Services à la population



Commerce

Hypermarché	X Amboise 14km
Supermarché	X Saint-Georges-sur-Cher 3km
Superette	X Francueil 2km
Boulangerie	X Francueil 2km
Boucherie	X Saint-Georges-sur-Cher 3km
Restaurant	1
Garage	1
Station-service	X Saint-Georges-sur-Cher 3km
Banque	X Saint-Georges-sur-Cher 3km
La poste	1
Coiffeur	X Francueil 1km
Tabac	X Bastia 8km
Bars / discothèque	X Francueil 2km
Bibliothèque	X Civray-de-Touraine 5km
Cinéma	X Montrichard Val de Cher 8km
Vétérinaire	X Faverolles-sur-Cher 6km



Santé

Pharmacie	X Chisseaux 4km
Hôpital	X Amboise 15km
Laboratoire d'analyses médicales	X Montrichard Val de Cher 8km
Etablissement pour handicapé	X Montrichard Val de Cher 8km
EHPA	X Saint-Georges-sur-Cher 3km
Médecin	X Chisseaux 4km
Dentiste	X Saint-Georges-sur-Cher 4km
Chirurgien	X Amboise 15km
Dermatologue	X Saint-Georges-sur-Cher 4km
Anesthésiste	X Saint-Ouen-les-Vignes 20km
Gastro-entérologue	X Saint-Aignan 19km
Gynécologue	X Amboise 15km
Cancérologue	X Chambray-lès-Tours 31km
Neurologue	X Saint-Avertin 29km
Ophtalmologue	X Montrichard Val de Cher 8km
ORL	X Tours 32km
Cardiologue	X Amboise 15km
Pédiatre	X Amboise 15km
Pneumologue	X Noyers-sur-Cher 21km
Psychologue	X Loches 21km
Radiologue	X Amboise 15km
Rhumatologue	X Amboise 15km
Sage-femme	X Athée-sur-Cher 14km



Éducation

Crèche	X Francueil 2km
Ecole maternelle Public	1
Ecole maternelle Privé	X Céré-la-Ronde 8km
Ecole primaire Public	X Francueil 2km
Ecole primaire Privé	X Céré-la-Ronde 8km
Collège Public	X Montrichard Val de Cher 8km
Collège Privé	X Amboise 15km
Lycée Public	X Amboise 14km
Lycée Privé	X Pontlevoy 15km

Sources : Base Sirene des entreprises et de leurs établissements selon les dernières parutions officielles de 2025 portant sur l'année 2024 ([data.gouv](#)). Liste, localisation et tarifs des professionnels de santé selon les dernières parutions officielles de 2025 portant sur l'année

2024 ([opendatasoft](#)) et FINISS Extraction du Fichier des établissements selon les dernières parutions officielles de 2025 portant sur l'année 2024 ([data.gouv](#)). Adresse et géolocalisation des établissements d'enseignement du premier et second degrés selon les dernières parutions officielles de 2025 portant sur l'année 2024 ([data.education.gouv](#))

bien-dans-ma-ville.fr

Villes autour de Épeigné-les-Bois

Ville	Habitants	Superficie	Pop densité	Pop active	Taux chômage	Revenu moyen	Prix immobilier
Francueil (1 avis)	1 461	12 km ²	122 h/km ²	46.1%	3.8%	23 710 €/an	1 763 €/m ²
Saint-Georges-sur-Cher (1 avis)	2 710	23 km ²	118 h/km ²	45.2%	3.1%	23 160 €/an	1 417 €/m ²
Chisseaux	610	11 km ²	55 h/km ²	45.2%	3.9%	22 980 €/an	1 350 €/m ²
Chissay-en-Touraine (3 avis)	1 100	18 km ²	61 h/km ²	39.6%	4%	22 580 €/an	1 156 €/m ²
Civray-de-Touraine	1 819	22 km ²	83 h/km ²	50%	3%	24 640 €/an	1 585 €/m ²
Chenonceaux	334	4 km ²	84 h/km ²	50%	3%	23 980 €/an	3 267 €/m ²
Luzillé (1 avis)	987	40 km ²	25 h/km ²	50.4%	4.8%	22 650 €/an	1 458 €/m ²
Faverolles-sur-Cher (1 avis)	1 408	15 km ²	94 h/km ²	44.5%	3.4%	23 160 €/an	1 604 €/m ²
Céré-la-Ronde	418	49 km ²	9 h/km ²	40.2%	4.3%	22 530 €/an	1 018 €/m ²
Saint-Julien-de-Chédon	791	9 km ²	88 h/km ²	41.3%	3.4%	23 340 €/an	1 151 €/m ²
Montrichard Val de Cher (3 avis)	3 611	19 km ²	190 h/km ²	38.9%	5.6%	20 900 €/an	1 296 €/m ²
Bléré (12 avis)	5 352	30 km ²	178 h/km ²	42.2%	4.3%	22 980 €/an	1 886 €/m ²
Sublaines	176	14 km ²	13 h/km ²	45.5%	2.8%	24 040 €/an	1 722 €/m ²
Le Liège (2 avis)	326	11 km ²	30 h/km ²	54%	8.9%	21 480 €/an	1 300 €/m ²
La Croix-en-Touraine (1 avis)	2 543	15 km ²	170 h/km ²	43.7%	3.7%	23 940 €/an	1 765 €/m ²

bien-dans-ma-ville.fr



Vous aimez votre ville ? Notez-la !

Et faites-nous part de vos remarques constructives



Avec

BIEN dans ma **VILLE** 