



Version web

# Ville de Épehy

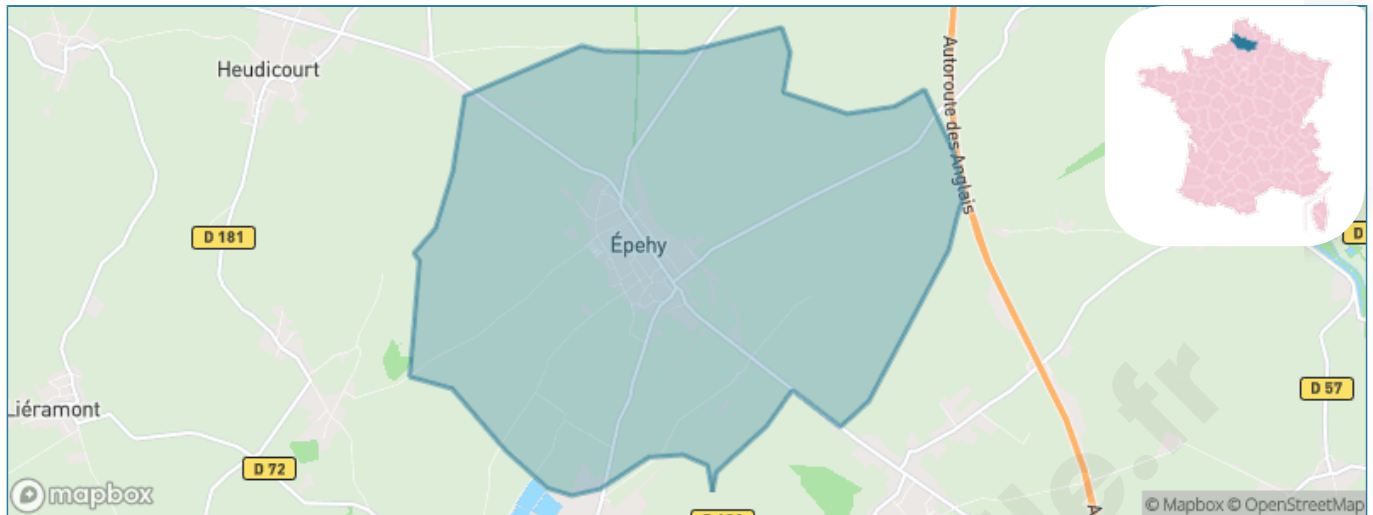
Présenté par

**BIEN** dans  
ma **VILLE** 

# Sommaire

Situation géographique .....	3
Statistiques sur la population .....	4
Evolution du nombre d'habitants .....	4
Tranche d'âge .....	5
0-14 ans .....	5
15-29 ans .....	5
30-44 ans .....	5
45-59 ans .....	5
60-74 ans .....	5
75-89 ans .....	5
90 ans et + .....	5
Activité professionnelle .....	5
Agriculteurs .....	5
Artisans, Commerçants .....	5
Cadres et sup. ....	5
Professions intermédiaires .....	5
Employé .....	5
Ouvrier .....	5
Retraité .....	5
Autres .....	5
Niveau de diplôme .....	6
Sans diplôme ou CEP .....	6
Brevet, BEPC, DNB .....	6
CAP-BEP ou équivalent .....	6
BAC ou équivalent .....	6
BAC+2 .....	6
BAC+3 ou +4 .....	6
BAC+5 ou plus .....	6
Composition des ménages .....	6
Couple sans enfant .....	6
Couple avec enfant(s) .....	6
Famille monoparentale .....	6
Colocation / Autre .....	6
Personnes seules .....	6
Profils électoraux .....	7
Premier tour .....	7
Sécurité .....	8
Evolution du nombre d'infractions .....	8
Pour comparer .....	9
Services à la population .....	10
Commerce .....	10
Éducation .....	10
Villes autour de Épehy .....	11

# Situation géographique



## i Informations clés

- **Région** : Hauts-de-France
- **Département** : Somme
- **Code postal** : 80740
- **Superficie** : 17 km<sup>2</sup>



# Statistiques sur la population



Nombre d'habitants

**1 099**



Age moyen

**44 ans**



Pop active

**45%**



Taux chômage

**12.4%**



Pop densité

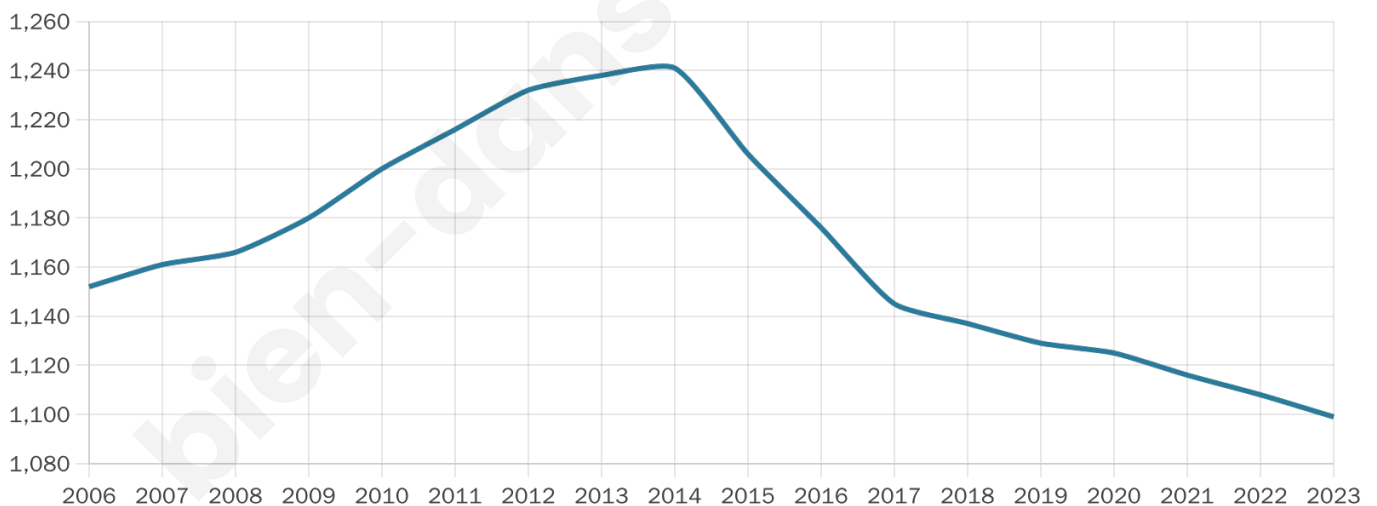
**65 h/km<sup>2</sup>**



Revenu moyen

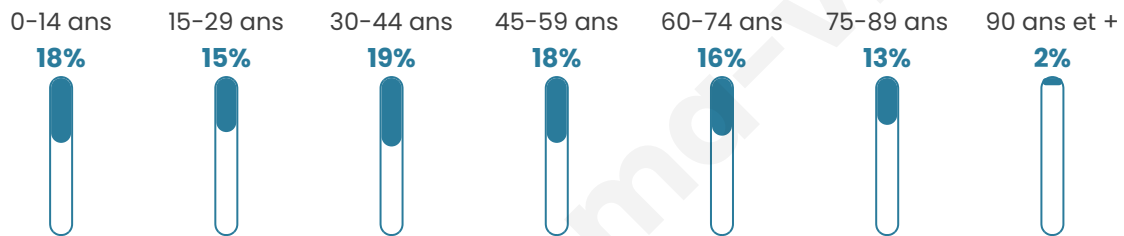
**19 470 €/an**

## Evolution du nombre d'habitants

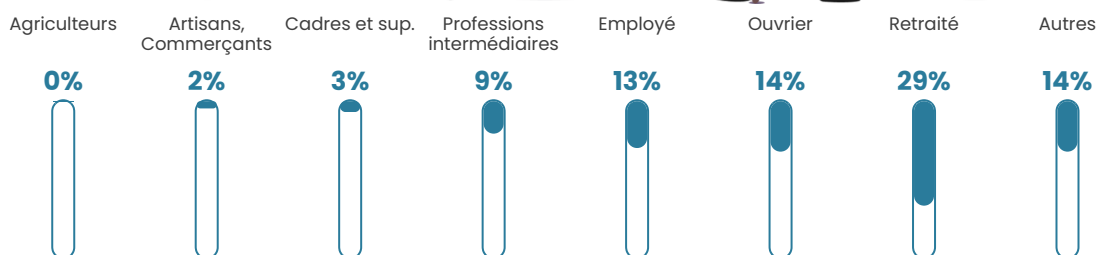


Sources : Institut national de la statistique et des études économiques (insee) selon Les dernières parutions officielles de 2024 portant sur les années 2020, 2021 et 2022.


## Tranche d'âge




## Activité professionnelle



## Niveau de diplôme



## Composition des ménages





# Profils électoraux

## Premier tour

	Marine LE PEN	50.18 %
	Emmanuel MACRON	18.00 %
	Jean-Luc MÉLENCHON	12.18 %
	Éric ZEMMOUR	6.55 %
	Valérie PÉCRESSÉ	3.64 %
	Jean LASSALLE	3.27 %
	Fabien ROUSSEL	2.18 %
	Yannick JADOT	1.27 %
	Nicolas DUPONT-AIGNAN	0.91 %
	Anne HIDALGO	0.73 %
	Nathalie ARTHAUD	0.55 %
	Philippe POUTOU	0.55 %

## Second tour

	Emmanuel MACRON	28,94 %
	Marine LE PEN	71,06 %

### 794 inscrits

Participation : 73.43%

Votes blancs : 4.63%

Votes nuls : 1.72%

### 794 inscrits

Participation : 71.16%

Votes blancs : 1.06%

Votes nuls : 1.59%

# Sécurité



Agressions physiques / sexuelles

**0**



Cambriolages

**0**



Vols / dégradations

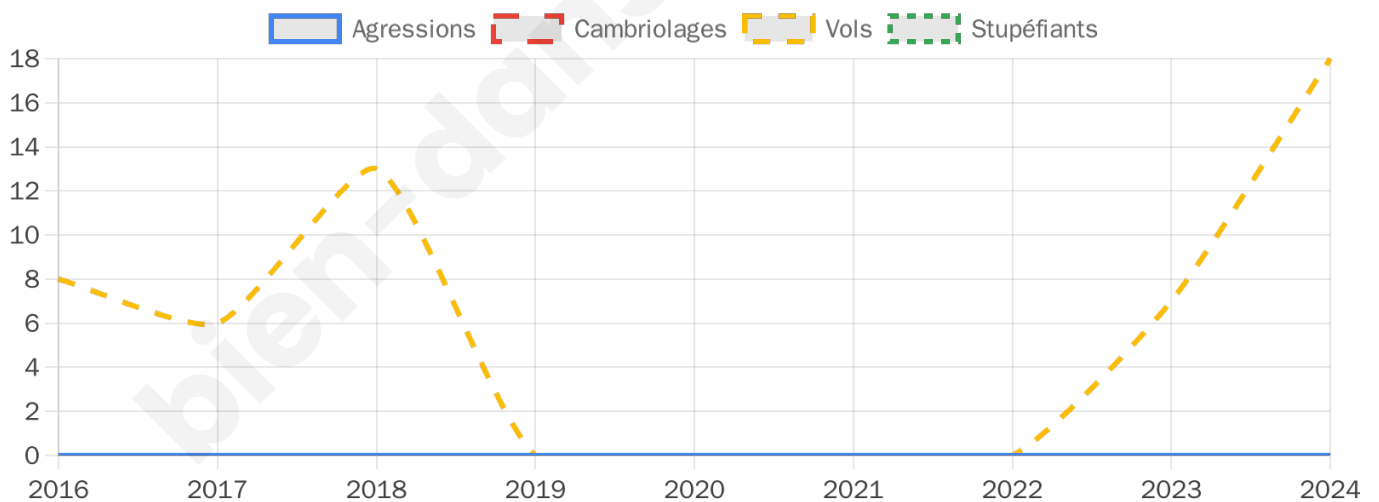
**18**



Stupéfiants

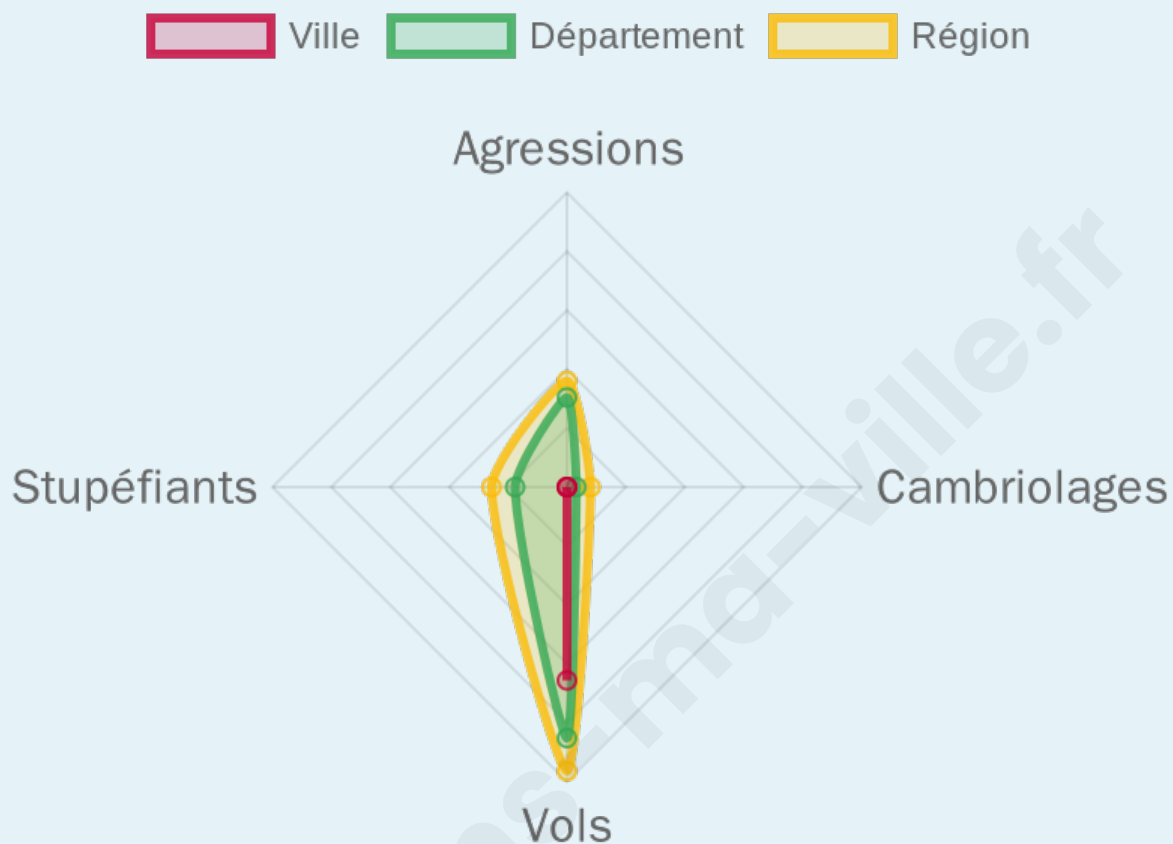
**0**

## Evolution du nombre d'infractions



## Pour comparer

(en proportion du nombre d'habitants)



Sources : Bases statistiques communale, départementale et régionale de la délinquance enregistrée par la police et la gendarmerie nationales selon les dernières parutions officielles de 2025 portant sur l'année 2024 ([data.gouv](https://data.gouv.fr)).

Agressions physiques / sexuelles : Violences sexuelles, coups et blessures volontaires intrafamiliaux, coups et blessures volontaires, autres coups, blessures volontaires et vols violents sans arme.

Cambriolages : Cambriolages de logements.

Vols : Vols avec armes, vols d'accessoires sur véhicules, vols dans les véhicules, vols de véhicules, vols sans violence contre des personnes, destructions, dégradations volontaires et escroqueries.

Stupéfiants : Trafic de stupéfiants dont (AFD) et usage de stupéfiants.

# Services à la population



## Commerce

Hypermarché	X <u>Péronne</u> 15km
Supermarché	<b>1</b>
Superette	X <u>Ronssoy</u> 3km
Boulangerie	X <u>Ronssoy</u> 3km
Boucherie	X <u>Gouzeaucourt</u> 6km
Restaurant	X <u>Heudicourt</u> 5km
Garage	<b>2</b>
Station-service	X <u>Gouzeaucourt</u> 6km
Banque	X <u>Gouzeaucourt</u> 6km
La poste	X <u>Villers-Faucon</u> 2km
Coiffeur	<b>4</b>
Tabac	X <u>Gouzeaucourt</u> 6km
Bars / discothèque	X <u>Ronssoy</u> 3km
Bibliothèque	X <u>Saint-Quentin</u> 20km
Cinéma	X <u>Péronne</u> 16km
Vétérinaire	<b>1</b>



## Santé

Pharmacie	<b>1</b>
Hôpital	X <u>Péronne</u> 16km
Laboratoire d'analyses médicales	X <u>Péronne</u> 16km
Etablissement pour handicapé	X <u>Honnecourt-sur-Escaut</u> 6km
EHPA	<b>1</b>
Médecin	<b>2</b>
Dentiste	<b>1</b>
Chirurgien	X <u>Péronne</u> 16km
Dermatologue	X <u>Saint-Quentin</u> 18km
Anesthésiste	X <u>Saint-Quentin</u> 18km
Gastro-entérologue	X <u>Saint-Quentin</u> 18km
Gynécologue	X <u>Roisel</u> 6km
Cancérologue	X <u>Saint-Quentin</u> 20km
Neurologue	X <u>Saint-Quentin</u> 18km
Ophthalmologue	X <u>Saint-Quentin</u> 18km
ORL	X <u>Saint-Quentin</u> 18km
Cardiologue	X <u>Péronne</u> 17km
Pédiatre	X <u>Saint-Quentin</u> 18km
Pneumologue	X <u>Saint-Quentin</u> 18km
Psychologue	X <u>Péronne</u> 16km
Radiologue	X <u>Péronne</u> 16km
Rhumatologue	X <u>Péronne</u> 16km
Sage-femme	X <u>Vermand</u> 14km



## Éducation

Crèche	X <u>Ronssoy</u> 3km
Ecole maternelle Public	X <u>Roisel</u> 6km
Ecole maternelle Privé	X <u>Genech</u> 59km
Ecole primaire Public	<b>1</b>
Ecole primaire Privé	X <u>Gouzeaucourt</u> 6km
Collège Public	X <u>Roisel</u> 6km
Collège Privé	X <u>Villers-Outréaux</u> 12km
Lycée Public	X <u>Péronne</u> 15km
Lycée Privé	X <u>Péronne</u> 16km

Sources : Base Sirene des entreprises et de leurs établissements selon les dernières parutions officielles de 2025 portant sur l'année 2024 ([data.gouv](#)). Liste, localisation et tarifs des professionnels de santé selon les dernières parutions officielles de 2025 portant sur l'année 2024 ([opendatasoft](#)) et FINISS Extraction du Fichier des établissements selon les dernières parutions officielles de 2025 portant sur l'année 2024 ([data.gouv](#)). Adresse et géolocalisation des établissements d'enseignement du premier et second degrés selon les dernières parutions officielles de 2025 portant sur l'année 2024 ([data.education.gouv](#))

## Villes autour de Épehy

Ville	Habitants	Superficie	Pop densité	Pop active	Taux chômage	Revenu moyen	Prix immobilier
Villers-Faucon (1 avis)	530	11 km <sup>2</sup>	48 h/km <sup>2</sup>	50.6%	9.6%	21 680 €/an	882 €/m <sup>2</sup>
Ronssoy (1 avis)	577	7 km <sup>2</sup>	82 h/km <sup>2</sup>	41.9%	4.2%	21 160 €/an	1 008 €/m <sup>2</sup>
Lempire	125	2 km <sup>2</sup>	63 h/km <sup>2</sup>	41.6%	4.8%	21 140 €/an	654 €/m <sup>2</sup>
Guyencourt-Saulcourt	145	5 km <sup>2</sup>	29 h/km <sup>2</sup>	37.9%	5.5%	23 540 €/an	923 €/m <sup>2</sup>
Villers-Guislain	684	11 km <sup>2</sup>	62 h/km <sup>2</sup>	50%	7.9%	20 710 €/an	1 035 €/m <sup>2</sup>
Templeux-le-Guéard	198	6 km <sup>2</sup>	33 h/km <sup>2</sup>	47.5%	7.6%	19 080 €/an	1 091 €/m <sup>2</sup>
Heudicourt	527	12 km <sup>2</sup>	44 h/km <sup>2</sup>	43.1%	7.2%	18 700 €/an	956 €/m <sup>2</sup>
Hargicourt	545	8 km <sup>2</sup>	68 h/km <sup>2</sup>	48.1%	4%	21 310 €/an	1 009 €/m <sup>2</sup>
Gouzeaucourt (1 avis)	1 413	12 km <sup>2</sup>	118 h/km <sup>2</sup>	46.9%	7.9%	20 820 €/an	1 350 €/m <sup>2</sup>
Gonnelieu (1 avis)	279	5 km <sup>2</sup>	56 h/km <sup>2</sup>	49.5%	5.4%	22 800 €/an	1 423 €/m <sup>2</sup>
Liéramont	217	7 km <sup>2</sup>	31 h/km <sup>2</sup>	48.4%	7.4%	21 430 €/an	979 €/m <sup>2</sup>
Roisel	1 626	10 km <sup>2</sup>	163 h/km <sup>2</sup>	40.5%	6.7%	20 390 €/an	912 €/m <sup>2</sup>
Honnecourt-sur-Escout	710	15 km <sup>2</sup>	47 h/km <sup>2</sup>	41.1%	6.8%	20 490 €/an	822 €/m <sup>2</sup>
Vendhuile	585	11 km <sup>2</sup>	53 h/km <sup>2</sup>	42.6%	6.3%	19 340 €/an	818 €/m <sup>2</sup>
Bony	137	8 km <sup>2</sup>	17 h/km <sup>2</sup>	46.7%	6.6%	19 850 €/an	NC

bien-dans-ma-ville.fr



# Vous aimez votre ville ? Notez-la !

Et faites-nous part de vos remarques constructives



Avec

**BIEN** dans ma **VILLE** 