



Version web

Ville de Épégard

Présenté par

BIEN dans
ma **VILLE** 

Sommaire

Situation géographique	3
Statistiques sur la population	4
Evolution du nombre d'habitants	4
Tranche d'âge	5
0-14 ans	5
15-29 ans	5
30-44 ans	5
45-59 ans	5
60-74 ans	5
75-89 ans	5
90 ans et +	5
Activité professionnelle	5
Agriculteurs	5
Artisans, Commerçants	5
Cadres et sup.	5
Professions intermédiaires	5
Employé	5
Ouvrier	5
Retraité	5
Autres	5
Niveau de diplôme	6
Sans diplôme ou CEP	6
Brevet, BEPC, DNB	6
CAP-BEP ou équivalent	6
BAC ou équivalent	6
BAC+2	6
BAC+3 ou +4	6
BAC+5 ou plus	6
Composition des ménages	6
Couple sans enfant	6
Couple avec enfant(s)	6
Famille monoparentale	6
Colocation / Autre	6
Personnes seules	6
Profils électoraux	7
Premier tour	7
Sécurité	8
Evolution du nombre d'infractions	8
Pour comparer	9
Services à la population	10
Commerce	10
Éducation	10
Villes autour de Épégard	11

Situation géographique



i Informations clés

- **Région** : Normandie
- **Département** : Eure
- **Code postal** : 27110
- **Superficie** : 4 km²



Statistiques sur la population



Nombre d'habitants

523



Age moyen

39 ans



Pop active

51.2%



Taux chômage

8.5%



Pop densité

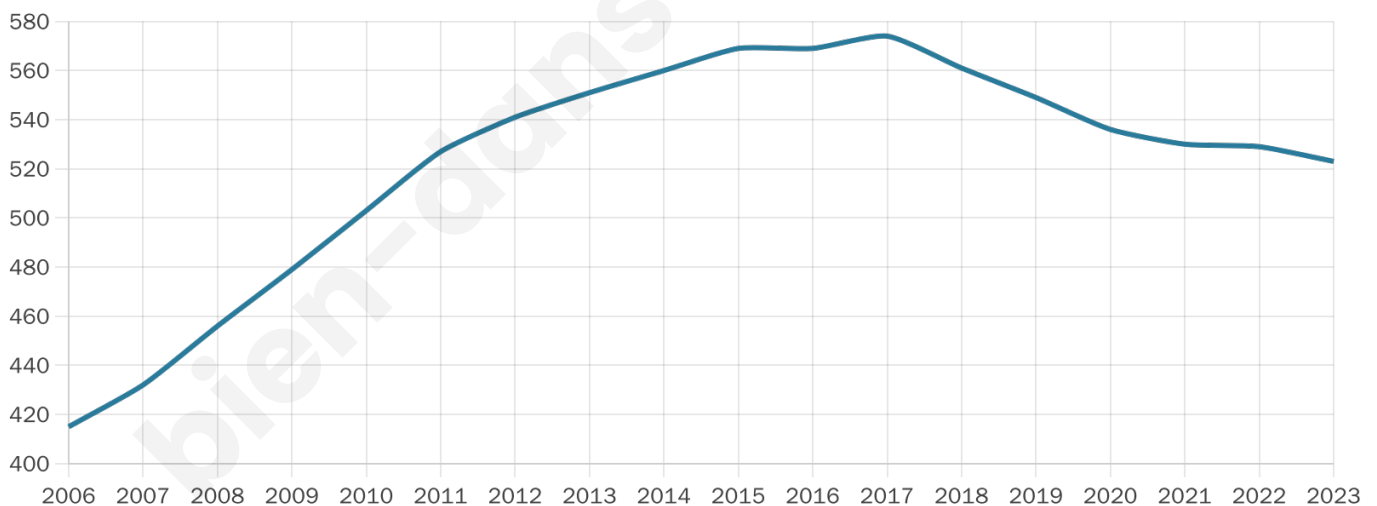
131 h/km²



Revenu moyen

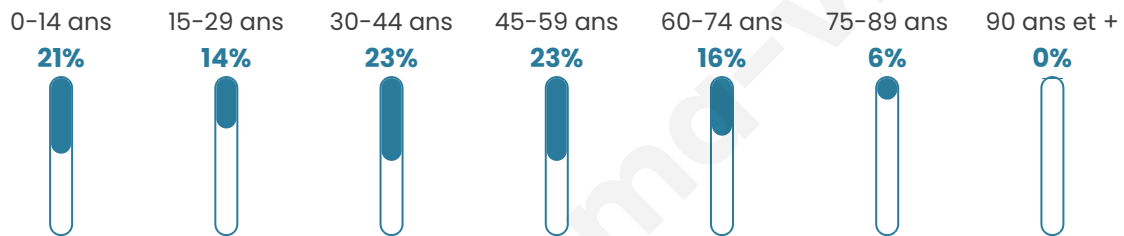
23 860 €/an

Evolution du nombre d'habitants

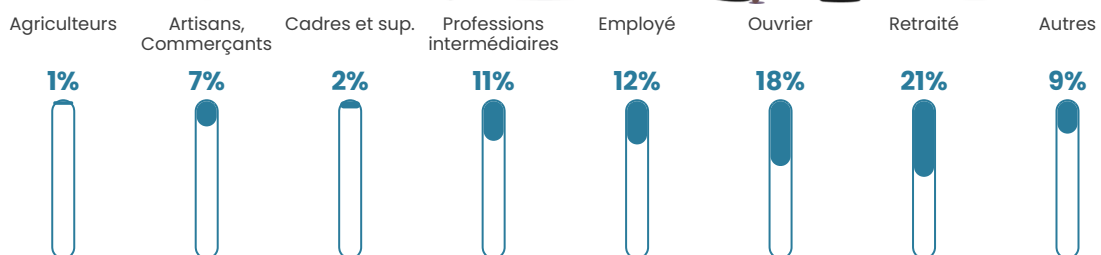


Sources : Institut national de la statistique et des études économiques (insee) selon Les dernières parutions officielles de 2024 portant sur les années 2020, 2021 et 2022.

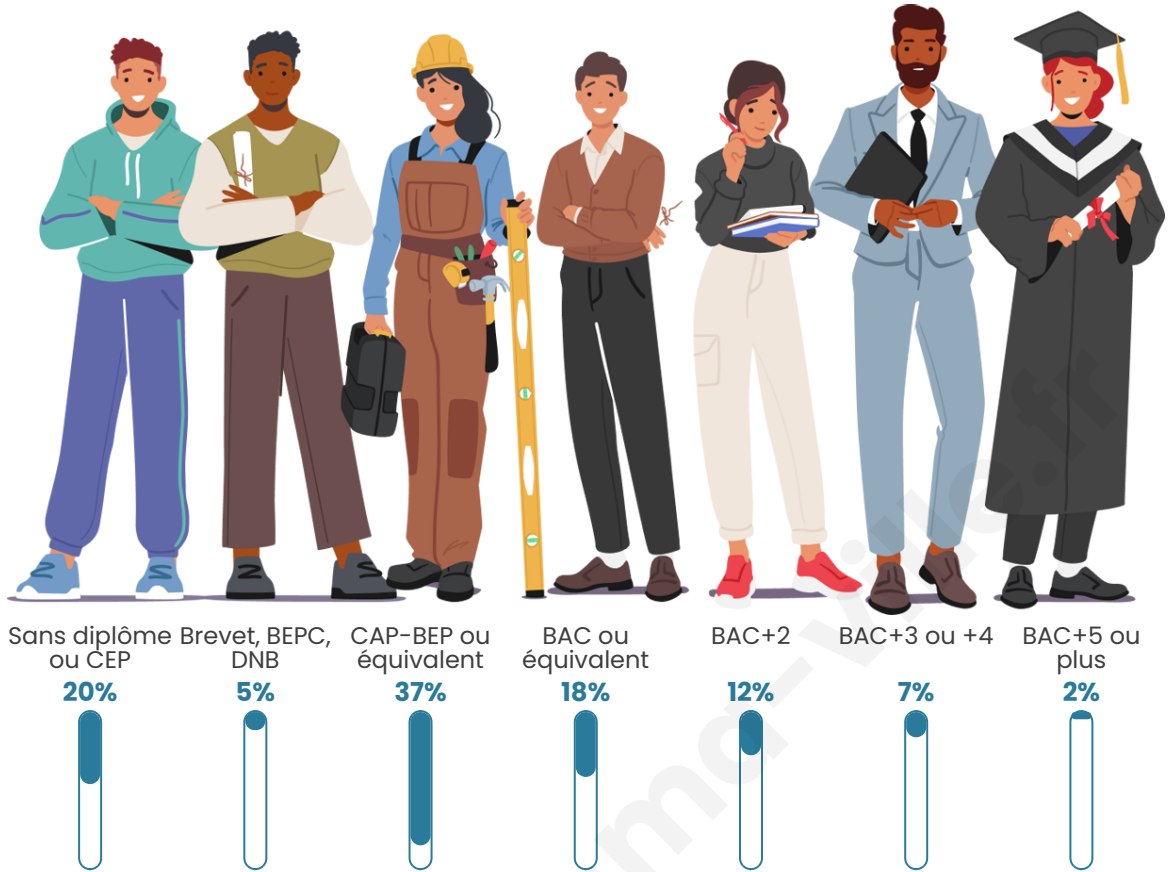
Tranche d'âge




Activité professionnelle



Niveau de diplôme















Composition des ménages





Profils électoraux

Premier tour

	Marine LE PEN	42.38 %
	Emmanuel MACRON	27.44 %
	Jean-Luc MÉLENCHON	10.06 %
	Éric ZEMMOUR	5.18 %
	Yannick JADOT	2.74 %
	Nathalie ARTHAUD	2.13 %
	Fabien ROUSSEL	2.13 %
	Nicolas DUPONT-AIGNAN	2.13 %
	Valérie PÉCRESSÉ	1.83 %
	Anne HIDALGO	1.52 %
	Jean LASSALLE	1.22 %
	Philippe POUTOU	1.22 %

Second tour

	Emmanuel MACRON	40,2 %
	Marine LE PEN	59,8 %

407 inscrits

Participation : 78.13%

Votes blancs : 5.03%

Votes nuls : 1.89%

407 inscrits

Participation : 81.57%

Votes blancs : 1.20%

Votes nuls : 0.00%

Sécurité



Agressions physiques / sexuelles

0



Cambriolages

0



Vols / dégradations

0



Stupéfiants

0

Evolution du nombre d'infractions



Pour comparer

(en proportion du nombre d'habitants)



Sources : Bases statistiques communale, départementale et régionale de la délinquance enregistrée par la police et la gendarmerie nationales selon les dernières parutions officielles de 2025 portant sur l'année 2024 ([data.gouv](https://data.gouv.fr)).

Agressions physiques / sexuelles : Violences sexuelles, coups et blessures volontaires intrafamiliaux, coups et blessures volontaires, autres coups, blessures volontaires et vols violents sans arme.

Cambriolages : Cambriolages de logements.

Vols : Vols avec armes, vols d'accessoires sur véhicules, vols dans les véhicules, vols de véhicules, vols sans violence contre des personnes, destructions, dégradations volontaires et escroqueries.

Stupéfiants : Trafic de stupéfiants dont (AFD) et usage de stupéfiants.

Services à la population



Commerce

Hypermarché	X Le Neubourg 5km
Supermarché	X Le Neubourg 4km
Superette	X Le Neubourg 4km
Boulangerie	X Le Neubourg 4km
Boucherie	X Le Neubourg 4km
Restaurant	X Vitot 3km
Garage	1
Station-service	X Le Neubourg 4km
Banque	X Le Neubourg 4km
La poste	X Le Neubourg 4km
Coiffeur	X Le Neubourg 3km
Tabac	X Le Neubourg 4km
Bars / discothèque	X Iville 3km
Bibliothèque	X Le Neubourg 5km
Cinéma	X Elbeuf 15km
Vétérinaire	X Le Neubourg 5km



Santé

Pharmacie	X Le Neubourg 4km
Hôpital	X Elbeuf 15km
Laboratoire d'analyses médicales	X Le Neubourg 4km
Etablissement pour handicapé	X La Neuville-du-Bosc 6km
EHPA	X Le Neubourg 4km
Médecin	X Le Neubourg 4km
Dentiste	X Le Neubourg 4km
Chirurgien	X Saint-Aubin-lès-Elbeuf 17km
Dermatologue	X Évreux 26km
Anesthésiste	X Évreux 24km
Gastro-entérologue	X Louviers 20km
Gynécologue	X Louviers 20km
Cancérologue	X Rouen 31km
Neurologue	X Cléon 18km
Ophtalmologue	X Le Neubourg 4km
ORL	X Beaumont-le-Roger 14km
Cardiologue	X Elbeuf 15km
Pédiatre	X Cléon 18km
Pneumologue	X Elbeuf 15km
Psychologue	X Grand-Couronne 20km
Radiologue	X Saint-Aubin-lès-Elbeuf 17km
Rhumatologue	X Elbeuf 15km
Sage-femme	X Le Neubourg 4km



Éducation

Crèche	X Iville 3km
Ecole maternelle Public	X Vitot 3km
Ecole maternelle Privé	X Morainville-Jouveaux 32km
Ecole primaire Public	1
Ecole primaire Privé	X Brionne 12km
Collège Public	X Le Neubourg 4km
Collège Privé	X Beaumont-le-Roger 14km
Lycée Public	X Le Neubourg 4km
Lycée Privé	X Elbeuf 15km

Sources : Base Sirene des entreprises et de leurs établissements selon les dernières parutions officielles de 2025 portant sur l'année 2024 ([data.gouv](#)). Liste, localisation et tarifs des professionnels de santé selon les dernières parutions officielles de 2025 portant sur l'année 2024 ([opendatasoft](#)) et FINISS Extraction du Fichier des établissements selon les dernières parutions officielles de 2025 portant sur l'année 2024 ([data.gouv](#)). Adresse et géolocalisation des établissements d'enseignement du premier et second degrés selon les dernières parutions officielles de 2025 portant sur l'année 2024 ([data.education.gouv](#))

Villes autour de Épégard

Ville	Habitants	Superficie	Pop densité	Pop active	Taux chômage	Revenu moyen	Prix immobilier
La Pyle	151	1 km ²	151 h/km ²	57.6%	2.6%	24 760 €/an	1 329 €/m ²
Vitot	557	4 km ²	139 h/km ²	43.6%	3.9%	24 400 €/an	1 389 €/m ²
Le Troncq (1 avis)	171	4 km ²	43 h/km ²	50.3%	4.7%	25 700 €/an	1 172 €/m ²
Iville	426	8 km ²	53 h/km ²	46.7%	3.8%	25 160 €/an	1 924 €/m ²
Saint-Meslin-du-Bosc (1 avis)	309	1 km ²	309 h/km ²	54.4%	3.9%	24 930 €/an	1 484 €/m ²
Villez-sur-le-Neubourg	225	4 km ²	56 h/km ²	56%	1.3%	25 060 €/an	1 641 €/m ²
Crosville-la-Vieille	613	7 km ²	88 h/km ²	49.9%	4.2%	25 740 €/an	1 825 €/m ²
Sainte-Opportune-du-Bosc	628	8 km ²	79 h/km ²	51.9%	4.1%	27 320 €/an	1 517 €/m ²
Le Neubourg (8 avis)	4 199	9 km ²	467 h/km ²	43.7%	6.4%	21 880 €/an	2 021 €/m ²
Amfreville-Saint-Amand	1 207	9 km ²	134 h/km ²	47.8%	3.9%	24 500 €/an	1 660 €/m ²
La Neuville-du-Bosc	706	14 km ²	50 h/km ²	41.6%	4.2%	23 310 €/an	1 870 €/m ²
Hectomare	220	2 km ²	110 h/km ²	55%	5%	26 210 €/an	1 710 €/m ²
Rouge-Perriers	374	4 km ²	94 h/km ²	52.7%	3.7%	23 310 €/an	1 614 €/m ²
Épreville-près-le-Neubourg	438	7 km ²	63 h/km ²	51.8%	3%	25 000 €/an	1 417 €/m ²
Le Bosc du Theil	1 310	20 km ²	66 h/km ²	44.6%	4.1%	23 690 €/an	1 787 €/m ²

bien-dans-ma-ville.fr



Vous aimez votre ville ? Notez-la !

Et faites-nous part de vos remarques constructives



Avec

BIEN dans ma **VILLE** 