



Version web

Ville de Épeautrolles

Présenté par

BIEN dans
ma **VILLE** 

Sommaire

Situation géographique	3
Statistiques sur la population	4
Evolution du nombre d'habitants	4
Tranche d'âge	5
0-14 ans	5
15-29 ans	5
30-44 ans	5
45-59 ans	5
60-74 ans	5
75-89 ans	5
90 ans et +	5
Activité professionnelle	5
Agriculteurs	5
Artisans, Commerçants	5
Cadres et sup.	5
Professions intermédiaires	5
Employé	5
Ouvrier	5
Retraité	5
Autres	5
Niveau de diplôme	6
Sans diplôme ou CEP	6
Brevet, BEPC, DNB	6
CAP-BEP ou équivalent	6
BAC ou équivalent	6
BAC+2	6
BAC+3 ou +4	6
BAC+5 ou plus	6
Composition des ménages	6
Couple sans enfant	6
Couple avec enfant(s)	6
Famille monoparentale	6
Colocation / Autre	6
Personnes seules	6
Profils électoraux	7
Premier tour	7
Sécurité	8
Evolution du nombre d'infractions	8
Pour comparer	9
Services à la population	10
Commerce	10
Éducation	10
Villes autour de Épeautrolles	11

Situation géographique



i Informations clés

- **Région** : Centre-Val de Loire
- **Département** : Eure-et-Loir
- **Code postal** : 28120
- **Superficie** : 9 km²



Statistiques sur la population



Nombre d'habitants

165



Age moyen

36 ans



Pop active

57.6%



Taux chômage

2.5%



Pop densité

18 h/km²



Revenu moyen

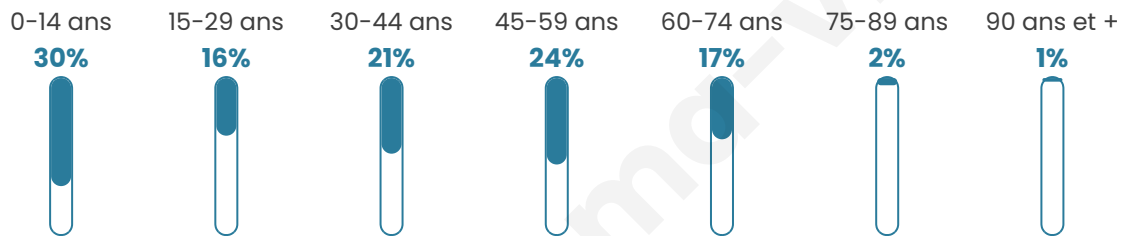
25 440 €/an

Evolution du nombre d'habitants

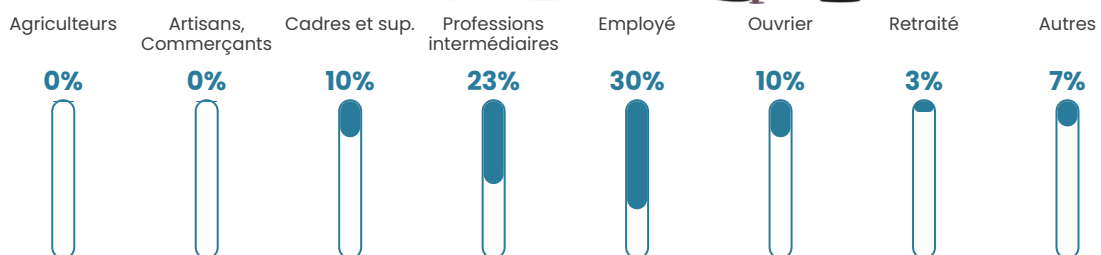


Sources : Institut national de la statistique et des études économiques (insee) selon Les dernières parutions officielles de 2024 portant sur les années 2020, 2021 et 2022.


Tranche d'âge




Activité professionnelle



Niveau de diplôme














Composition des ménages



Profils électoraux



Premier tour

	Emmanuel MACRON	31.07 %
	Marine LE PEN	31.07 %
	Jean-Luc MÉLENCHON	15.53 %
	Éric ZEMMOUR	6.80 %
	Jean LASSALLE	2.91 %
	Nathalie ARTHAUD	1.94 %
	Anne HIDALGO	1.94 %
	Yannick JADOT	1.94 %
	Valérie PÉCRESSÉ	1.94 %
	Philippe POUTOU	1.94 %
	Nicolas DUPONT- AIGNAN	1.94 %
	Fabien ROUSSEL	0.97 %

125 inscrits

Participation : 83.2%
Votes blancs : 0.96%
Votes nuls : 0.00%

Second tour

	Emmanuel MACRON	47,92 %
	Marine LE PEN	52,08 %

125 inscrits

Participation : 87.2%
Votes blancs : 5.5%
Votes nuls : 6.42%

Sécurité



Agressions physiques / sexuelles

0



Cambriolages

0



Vols / dégradations

0



Stupéfiants

0

Evolution du nombre d'infractions



Pour comparer

(en proportion du nombre d'habitants)

■ Ville ■ Département ■ Région



Sources : Bases statistiques communale, départementale et régionale de la délinquance enregistrée par la police et la gendarmerie nationales selon les dernières parutions officielles de 2025 portant sur l'année 2024 ([data.gouv](https://data.gouv.fr)).

Agressions physiques / sexuelles : Violences sexuelles, coups et blessures volontaires intrafamiliaux, coups et blessures volontaires, autres coups, blessures volontaires et vols violents sans arme.

Cambriolages : Cambriolages de logements.

Vols : Vols avec armes, vols d'accessoires sur véhicules, vols dans les véhicules, vols de véhicules, vols sans violence contre des personnes, destructions, dégradations volontaires et escroqueries.

Stupéfiants : Trafic de stupéfiants dont (AFD) et usage de stupéfiants.

Services à la population



Commerce

Hypermarché	X Barjouville 14km
Supermarché	X Bailleau-le-Pin 5km
Superette	X Illiers-Combray 7km
Boulangerie	X Bailleau-le-Pin 6km
Boucherie	X Saint-Avit-les-Guespières 7km
Restaurant	X Sandarville 5km
Garage	X Ermenonville-la-Petite 3km
Station-service	X Bailleau-le-Pin 6km
Banque	X Bailleau-le-Pin 6km
La poste	X Ermenonville-la-Petite 3km
Coiffeur	X Bailleau-le-Pin 3km
Tabac	X Bailleau-le-Pin 5km
Bars / discothèque	X Bailleau-le-Pin 6km
Bibliothèque	X Mainvilliers 17km
Cinéma	X Chartres 18km
Vétérinaire	X Illiers-Combray 6km



Santé

Pharmacie	X Bailleau-le-Pin 6km
Hôpital	X Chartres 18km
Laboratoire d'analyses médicales	X Bonneval 15km
Etablissement pour handicapé	X Illiers-Combray 7km
EHPA	X Illiers-Combray 7km
Médecin	X Bailleau-le-Pin 6km
Dentiste	X Illiers-Combray 7km
Chirurgien	X Mainvilliers 18km
Dermatologue	X Lucé 17km
Anesthésiste	X Mainvilliers 18km
Gastro-entérologue	X Mainvilliers 18km
Gynécologue	X Lucé 17km
Cancérologue	X Mainvilliers 18km
Neurologue	X Chartres 18km
Ophthalmologue	X Luisant 16km
ORL	X Brou 16km
Cardiologue	X Le Coudray 17km
Pédiatre	X Barjouville 15km
Pneumologue	X Mainvilliers 18km
Psychologue	X Lucé 16km
Radiologue	X Chartres 17km
Rhumatologue	X Chartres 18km
Sage-femme	X Thivars 11km



Éducation

Crèche	X La Bourdinière-Saint-Loup 5km
Ecole maternelle Public	X Bailleau-le-Pin 5km
Ecole maternelle Privé	X Luisant 17km
Ecole primaire Public	X Charonville 4km
Ecole primaire Privé	X Illiers-Combray 7km
Collège Public	X Illiers-Combray 7km
Collège Privé	X Mignièrès 9km
Lycée Public	X Luisant 14km
Lycée Privé	X Mignièrès 9km

Sources : Base Sirene des entreprises et de leurs établissements selon les dernières parutions officielles de 2025 portant sur l'année 2024 ([data.gouv](#)). Liste, localisation et tarifs des professionnels de santé selon les dernières parutions officielles de 2025 portant sur l'année 2024 ([opendatasoft](#)) et FINISS Extraction du Fichier des établissements selon les dernières parutions officielles de 2025 portant sur l'année 2024 ([data.gouv](#)). Adresse et géolocalisation des établissements d'enseignement du premier et second degrés selon les dernières parutions officielles de 2025 portant sur l'année 2024 ([data.education.gouv](#))

Villes autour de Épeautrolles

Ville	Habitants	Superficie	Pop densité	Pop active	Taux chômage	Revenu moyen	Prix immobilier
Ermenonville-la-Petite	192	5 km ²	38 h/km ²	50%	1%	25 130 €/an	1 187 €/m ²
Blandainville	283	13 km ²	22 h/km ²	37.1%	2.1%	23 690 €/an	1 267 €/m ²
Sandarville (1 avis)	423	9 km ²	47 h/km ²	55.6%	3.1%	24 930 €/an	1 369 €/m ²
Ermenonville-la-Grande	311	12 km ²	26 h/km ²	57.6%	3.9%	28 140 €/an	1 804 €/m ²
Charonville	293	9 km ²	33 h/km ²	47.1%	5.1%	23 600 €/an	1 023 €/m ²
Luplanté	384	16 km ²	24 h/km ²	59.9%	3.4%	24 580 €/an	1 528 €/m ²
Bailleau-le-Pin	1 684	16 km ²	105 h/km ²	47%	3.3%	24 120 €/an	1 603 €/m ²
Magny	664	13 km ²	51 h/km ²	50.5%	3.5%	23 860 €/an	1 726 €/m ²
Illiers-Combray (5 avis)	3 210	33 km ²	97 h/km ²	42.8%	4.8%	21 440 €/an	1 556 €/m ²
Meslay-le-Grenet	379	8 km ²	47 h/km ²	51.2%	4.2%	26 990 €/an	1 053 €/m ²
Bouville	530	15 km ²	35 h/km ²	55.7%	4.5%	22 800 €/an	1 615 €/m ²
La Bourdinière-Saint-Loup	741	20 km ²	37 h/km ²	50.5%	3.8%	24 710 €/an	1 978 €/m ²
Vitray-en-Beauce	346	10 km ²	35 h/km ²	53.5%	4.6%	23 190 €/an	1 140 €/m ²
Saint-Avit-les-Guespières (1 avis)	342	12 km ²	29 h/km ²	50.9%	4.1%	23 820 €/an	1 214 €/m ²
Saumeray	465	19 km ²	24 h/km ²	49.9%	3.2%	23 180 €/an	1 343 €/m ²

bien-dans-ma-ville.fr



Vous aimez votre ville ? Notez-la !

Et faites-nous part de vos remarques constructives



Avec

BIEN dans ma **VILLE** 