



Version web

# Ville de Éparcy

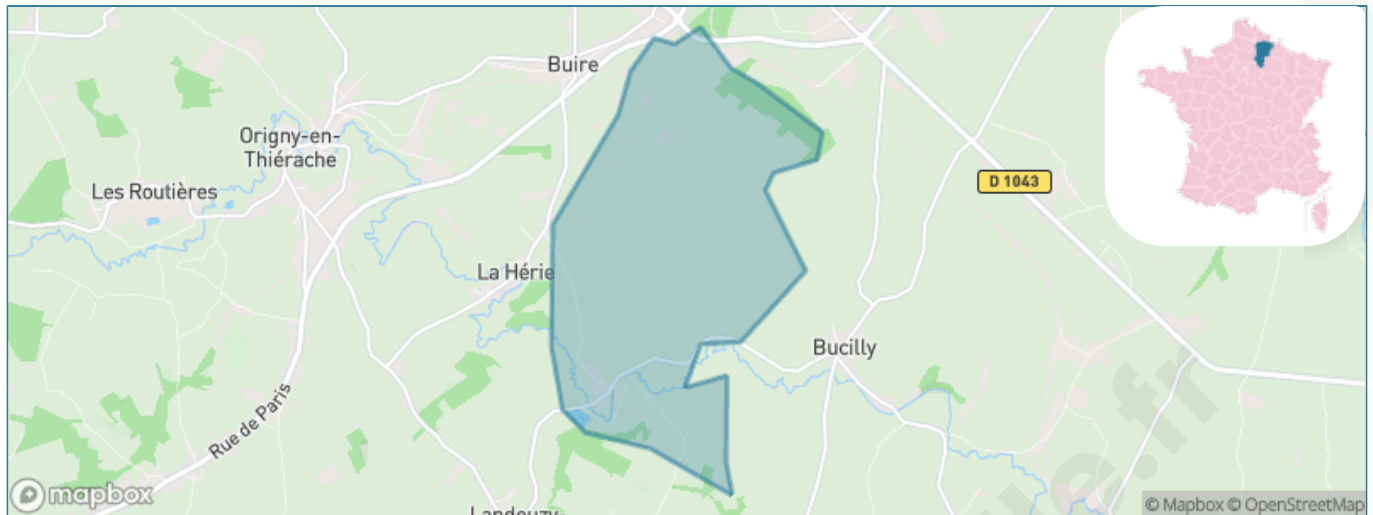
Présenté par

**BIEN** dans  
ma **VILLE** 

# Sommaire

|   |    |
|---|----|
| Situation géographique .....            | 3  |
| Statistiques sur la population .....    | 4  |
| Evolution du nombre d'habitants .....   | 4  |
| Tranche d'âge .....                     | 5  |
| 0-14 ans .....                          | 5  |
| 15-29 ans .....                         | 5  |
| 30-44 ans .....                         | 5  |
| 45-59 ans .....                         | 5  |
| 60-74 ans .....                         | 5  |
| 75-89 ans .....                         | 5  |
| 90 ans et + .....                       | 5  |
| Activité professionnelle .....          | 5  |
| Agriculteurs .....                      | 5  |
| Artisans, Commerçants .....             | 5  |
| Cadres et sup. ....                     | 5  |
| Professions intermédiaires .....        | 5  |
| Employé .....                           | 5  |
| Ouvrier .....                           | 5  |
| Retraité .....                          | 5  |
| Autres .....                            | 5  |
| Niveau de diplôme .....                 | 6  |
| Sans diplôme ou CEP .....               | 6  |
| Brevet, BEPC, DNB .....                 | 6  |
| CAP-BEP ou équivalent .....             | 6  |
| BAC ou équivalent .....                 | 6  |
| BAC+2 .....                             | 6  |
| BAC+3 ou +4 .....                       | 6  |
| BAC+5 ou plus .....                     | 6  |
| Composition des ménages .....           | 6  |
| Couple sans enfant .....                | 6  |
| Couple avec enfant(s) .....             | 6  |
| Famille monoparentale .....             | 6  |
| Colocation / Autre .....                | 6  |
| Personnes seules .....                  | 6  |
| Profils électoraux .....                | 7  |
| Premier tour .....                      | 7  |
| Sécurité .....                          | 9  |
| Evolution du nombre d'infractions ..... | 9  |
| Pour comparer .....                     | 10 |
| Services à la population .....          | 11 |
| Commerce .....                          | 11 |
| Éducation .....                         | 11 |
| Villes autour de Éparcy .....           | 13 |

# Situation géographique



## i Informations clés

- **Région** : Hauts-de-France
- **Département** : Aisne
- **Code postal** : 02500
- **Superficie** : 7 km<sup>2</sup>



# Statistiques sur la population



Nombre d'habitants

**38**



Age moyen

**55 ans**



Pop active

**34.2%**



Taux chômage

**0%**



Pop densité

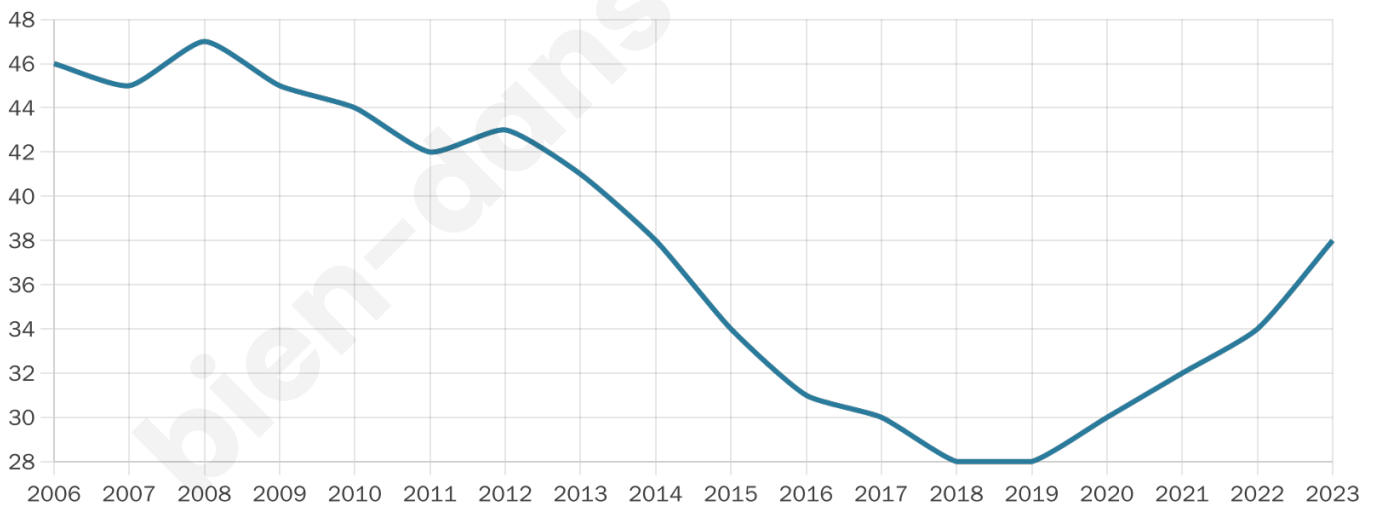
**5 h/km<sup>2</sup>**



Revenu moyen

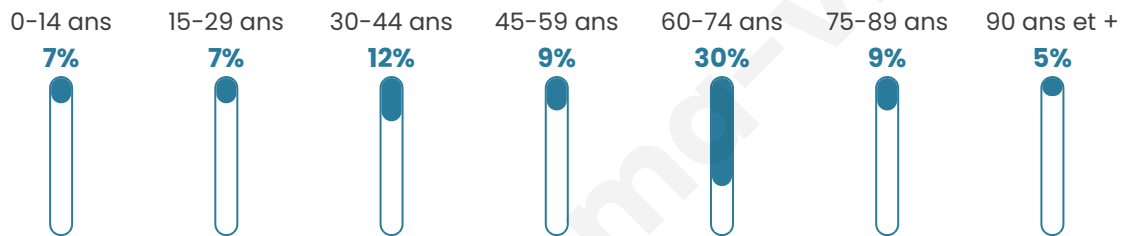
**NC**

## Evolution du nombre d'habitants

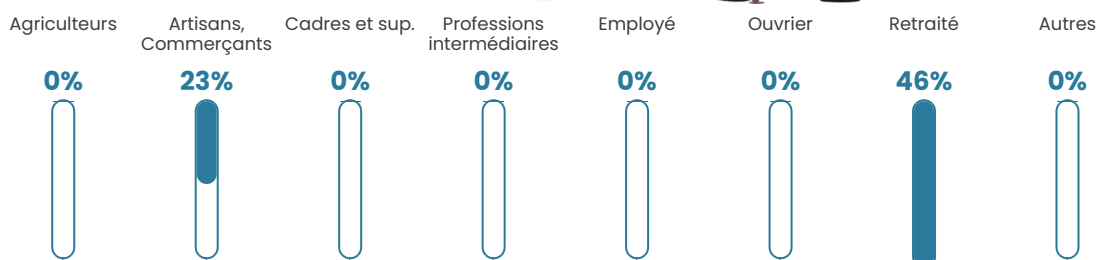


Sources : Institut national de la statistique et des études économiques (insee) selon Les dernières parutions officielles de 2024 portant sur les années 2020, 2021 et 2022.


## Tranche d'âge




## Activité professionnelle



## Niveau de diplôme







## Composition des ménages





## Profils électoraux

### Premier tour

|   |                           |         |
|---|---------------------------|---------|
|    | Emmanuel<br>MACRON        | 54.84 % |
|    | Éric ZEMMOUR              | 16.13 % |
|    | Marine LE PEN             | 12.90 % |
|   | Fabien ROUSSEL            | 6.45 %  |
|  | Jean-Luc<br>MÉLENCHON     | 6.45 %  |
|  | Jean LASSALLE             | 3.23 %  |
|  | Nathalie ARTHAUD          | 0.00 %  |
|  | Anne HIDALGO              | 0.00 %  |
|  | Yannick JADOT             | 0.00 %  |
|  | Valérie PÉCRESSE          | 0.00 %  |
|  | Philippe POUTOU           | 0.00 %  |
|  | Nicolas DUPONT-<br>AIGNAN | 0.00 %  |

**43 inscrits**

Participation : 72.09%

Votes blancs : 0.00%

Votes nuls : 0.00%

**Second tour**Emmanuel  
MACRON

75,76 %



Marine LE PEN

24,24 %

**43 inscrits**

Participation : 79.07%

Votes blancs : 0%

Votes nuls : 2.94%

bien-dans-ma-ville.fr

# Sécurité



Agressions physiques / sexuelles

0



Cambriolages

0



Vols / dégradations

0



Stupéfiants

0

## Evolution du nombre d'infractions



## Pour comparer

(en proportion du nombre d'habitants)



Sources : Bases statistiques communale, départementale et régionale de la délinquance enregistrée par la police et la gendarmerie nationales selon les dernières parutions officielles de 2025 portant sur l'année 2024 ([data.gouv](https://data.gouv.fr)).

Agressions physiques / sexuelles : Violences sexuelles, coups et blessures volontaires intrafamiliaux, coups et blessures volontaires, autres coups, blessures volontaires et vols violents sans arme.

Cambriolages : Cambriolages de logements.

Vols : Vols avec armes, vols d'accessoires sur véhicules, vols dans les véhicules, vols de véhicules, vols sans violence contre des personnes, destructions, dégradations volontaires et escroqueries.

Stupéfiants : Trafic de stupéfiants dont (AFD) et usage de stupéfiants.

# Services à la population



## Commerce

|                    |   |
|--------------------|---|
| Hypermarché        | X <a href="#">Buire</a> 5km               |
| Supermarché        | X <a href="#">Hirson</a> 5km              |
| Superette          | X <a href="#">Origny-en-Thiérache</a> 5km |
| Boulangerie        | X <a href="#">Origny-en-Thiérache</a> 5km |
| Boucherie          | X <a href="#">Origny-en-Thiérache</a> 5km |
| Restaurant         | X <a href="#">Hirson</a> 5km              |
| Garage             | X <a href="#">Landouzy-la-Ville</a> 2km   |
| Station-service    | X <a href="#">Hirson</a> 6km              |
| Banque             | X <a href="#">Hirson</a> 6km              |
| La poste           | X <a href="#">Hirson</a> 5km              |
| Coiffeur           | X <a href="#">Landouzy-la-Ville</a> 2km   |
| Tabac              | X <a href="#">Sains-du-Nord</a> 26km      |
| Bars / discothèque | X <a href="#">Martigny</a> 5km            |
| Bibliothèque       | X <a href="#">Sains-du-Nord</a> 26km      |
| Cinéma             | X <a href="#">Hirson</a> 6km              |
| Vétérinaire        | X <a href="#">Hirson</a> 6km              |



## Santé

|                                  |  |
|----------------------------------|--|
| Pharmacie                        | X <a href="#">Origny-en-Thiérache</a> 5km    |
| Hôpital                          | X <a href="#">Hirson</a> 6km                 |
| Laboratoire d'analyses médicales | X <a href="#">Hirson</a> 7km                 |
| Etablissement pour handicapé     | X <a href="#">Hirson</a> 6km                 |
| EHPA                             | X <a href="#">Origny-en-Thiérache</a> 5km    |
| Médecin                          | X <a href="#">Hirson</a> 6km                 |
| Dentiste                         | X <a href="#">Hirson</a> 6km                 |
| Chirurgien                       | X <a href="#">Wignehies</a> 17km             |
| Dermatologue                     | X <a href="#">Vervins</a> 12km               |
| Anesthésiste                     | X <a href="#">Wignehies</a> 17km             |
| Gastro-entérologue               | X <a href="#">Wignehies</a> 18km             |
| Gynécologue                      | X <a href="#">Vervins</a> 12km               |
| Cancérologue                     | X <a href="#">Saint-Quentin</a> 54km         |
| Neurologue                       | X <a href="#">Origny-Sainte-Benoite</a> 41km |
| Ophtalmologue                    | X <a href="#">Wignehies</a> 18km             |
| ORL                              | X <a href="#">Wignehies</a> 18km             |
| Cardiologue                      | X <a href="#">Fourmies</a> 17km              |
| Pédiatre                         | X <a href="#">Hautmont</a> 44km              |
| Pneumologue                      | X <a href="#">Wignehies</a> 18km             |
| Psychologue                      | X <a href="#">Guise</a> 32km                 |
| Radiologue                       | X <a href="#">Fourmies</a> 16km              |
| Rhumatologue                     | X <a href="#">Maubeuge</a> 46km              |
| Sage-femme                       | X <a href="#">Fourmies</a> 17km              |



## Éducation

|                         |   |
|-------------------------|---|
| Crèche                  | X <a href="#">Hirson</a> 5km                |
| Ecole maternelle Public | X <a href="#">La Hérie</a> 2km              |
| Ecole maternelle Privé  | X <a href="#">Charleville-Mézières</a> 48km |
| Ecole primaire Public   | X <a href="#">Landouzy-la-Ville</a> 1km     |
| Ecole primaire Privé    | X <a href="#">Hirson</a> 6km                |
| Collège Public          | X <a href="#">Hirson</a> 7km                |
| Collège Privé           | X <a href="#">Hirson</a> 6km                |
| Lycée Public            | X <a href="#">Hirson</a> 7km                |
| Lycée Privé             | X <a href="#">Fontaine-lès-Vervins</a> 12km |

Sources : Base Sirene des entreprises et de leurs établissements selon les dernières parutions officielles de 2025 portant sur l'année 2024 ([data.gouv](https://data.gouv.fr)). Liste, localisation et tarifs des professionnels de santé selon les dernières parutions officielles de 2025 portant sur l'année 2024 ([opendatasoft](https://opendatasoft.com)) et FINESS Extraction du Fichier des établissements selon les dernières parutions officielles de 2025 portant sur l'année 2024 ([data.gouv](https://data.gouv.fr)). Adresse et géolocalisation des établissements d'enseignement du premier et second degrés selon les dernières parutions officielles de 2025 portant sur l'année 2024 ([data.education.gouv](https://data.education.gouv.fr))

bien-dans-ma-ville.fr

## Villes autour de Éparcy

| Ville                 | Habitants | Superficie         | Pop densité           | Pop active | Taux chômage | Revenu moyen | Prix immobilier        |
|-----------------------|-----------|--------------------|-----------------------|------------|--------------|--------------|------------------------|
| Landouzy-la-Ville     | 503       | 15 km <sup>2</sup> | 34 h/km <sup>2</sup>  | 45.7%      | 6.4%         | 21 980 €/an  | 1 527 €/m <sup>2</sup> |
| Bucilly               | 204       | 12 km <sup>2</sup> | 17 h/km <sup>2</sup>  | 40.2%      | 5.9%         | 19 480 €/an  | 1 178 €/m <sup>2</sup> |
| La Hérie (1 avis)     | 125       | 4 km <sup>2</sup>  | 31 h/km <sup>2</sup>  | 38.4%      | 4.8%         | 20 120 €/an  | 584 €/m <sup>2</sup>   |
| Buire (1 avis)        | 795       | 4 km <sup>2</sup>  | 199 h/km <sup>2</sup> | 45.4%      | 6.8%         | 21 200 €/an  | 724 €/m <sup>2</sup>   |
| Martigny              | 410       | 17 km <sup>2</sup> | 24 h/km <sup>2</sup>  | 44.1%      | 8.5%         | 18 720 €/an  | 996 €/m <sup>2</sup>   |
| Origny-en-Thiérache   | 1 354     | 16 km <sup>2</sup> | 85 h/km <sup>2</sup>  | 41.9%      | 6%           | 20 100 €/an  | 851 €/m <sup>2</sup>   |
| Besmont               | 132       | 15 km <sup>2</sup> | 9 h/km <sup>2</sup>   | 52.3%      | 3%           | 20 070 €/an  | 851 €/m <sup>2</sup>   |
| Hirson (7 avis)       | 8 469     | 33 km <sup>2</sup> | 257 h/km <sup>2</sup> | 37.9%      | 9.2%         | 16 460 €/an  | 824 €/m <sup>2</sup>   |
| Leuze                 | 190       | 10 km <sup>2</sup> | 19 h/km <sup>2</sup>  | 38.4%      | 5.3%         | 20 640 €/an  | 857 €/m <sup>2</sup>   |
| Landouzy-la-Cour      | 167       | 10 km <sup>2</sup> | 17 h/km <sup>2</sup>  | 50.3%      | 4.2%         | 22 660 €/an  | 1 404 €/m <sup>2</sup> |
| Beaumé                | 82        | 9 km <sup>2</sup>  | 9 h/km <sup>2</sup>   | 41.5%      | 7.3%         | NC           | 777 €/m <sup>2</sup>   |
| La Bouteille          | 464       | 19 km <sup>2</sup> | 24 h/km <sup>2</sup>  | 46.3%      | 6.5%         | 20 990 €/an  | 647 €/m <sup>2</sup>   |
| Saint-Michel (1 avis) | 3 199     | 42 km <sup>2</sup> | 76 h/km <sup>2</sup>  | 42.5%      | 9%           | 18 600 €/an  | 975 €/m <sup>2</sup>   |
| Jeantes               | 229       | 15 km <sup>2</sup> | 15 h/km <sup>2</sup>  | 42.8%      | 7.9%         | 20 940 €/an  | 1 141 €/m <sup>2</sup> |
| Neuve-Maison          | 602       | 8 km <sup>2</sup>  | 75 h/km <sup>2</sup>  | 43.9%      | 6.3%         | 19 910 €/an  | 1 020 €/m <sup>2</sup> |

bien-dans-ma-ville.fr



# **Vous aimez votre ville ? Notez-la !**

Et faites-nous part de vos remarques constructives



Avec

**BIEN** dans  
ma **VILLE** 