



Version web

# Ville de Épaignes

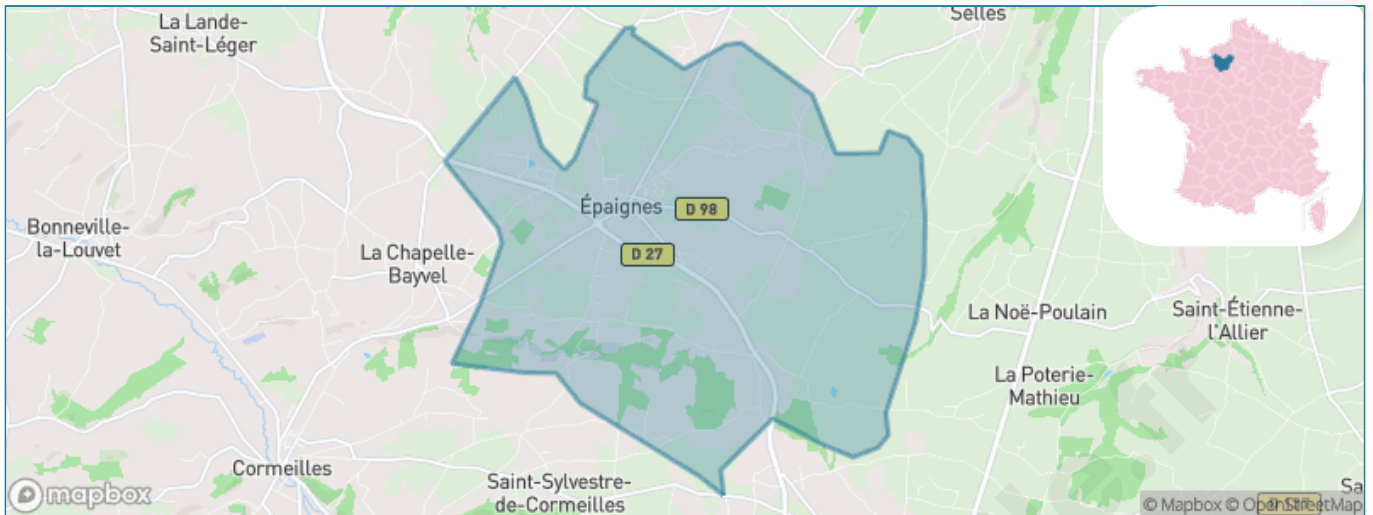
Présenté par

**BIEN** dans  
ma **VILLE** 

# Sommaire

Situation géographique .....	3
Statistiques sur la population .....	4
Evolution du nombre d'habitants .....	4
Tranche d'âge .....	5
0-14 ans .....	5
15-29 ans .....	5
30-44 ans .....	5
45-59 ans .....	5
60-74 ans .....	5
75-89 ans .....	5
90 ans et + .....	5
Activité professionnelle .....	5
Agriculteurs .....	5
Artisans, Commerçants .....	5
Cadres et sup. ....	5
Professions intermédiaires .....	5
Employé .....	5
Ouvrier .....	5
Retraité .....	5
Autres .....	5
Niveau de diplôme .....	6
Sans diplôme ou CEP .....	6
Brevet, BEPC, DNB .....	6
CAP-BEP ou équivalent .....	6
BAC ou équivalent .....	6
BAC+2 .....	6
BAC+3 ou +4 .....	6
BAC+5 ou plus .....	6
Composition des ménages .....	6
Couple sans enfant .....	6
Couple avec enfant(s) .....	6
Famille monoparentale .....	6
Colocation / Autre .....	6
Personnes seules .....	6
Profil électoraux .....	7
Premier tour .....	7
Sécurité .....	8
Evolution du nombre d'infractions .....	8
Pour comparer .....	9
Services à la population .....	10
Commerce .....	10
Éducation .....	10
Villes autour de Épaignes .....	11
Avis sur la ville de Épaignes .....	12
Moyenne par critère .....	12
Villes autour de Épaignes .....	12
Répartition des avis par note .....	12
Répartition des avis par note .....	12

# Situation géographique



## i Informations clés

- **Région** : Normandie
- **Département** : Eure
- **Code postal** : 27260
- **Superficie** : 26 km<sup>2</sup>



# Statistiques sur la population



Nombre d'habitants

**1 597**



Age moyen

**42 ans**



Pop active

**40.8%**



Taux chômage

**6.9%**



Pop densité

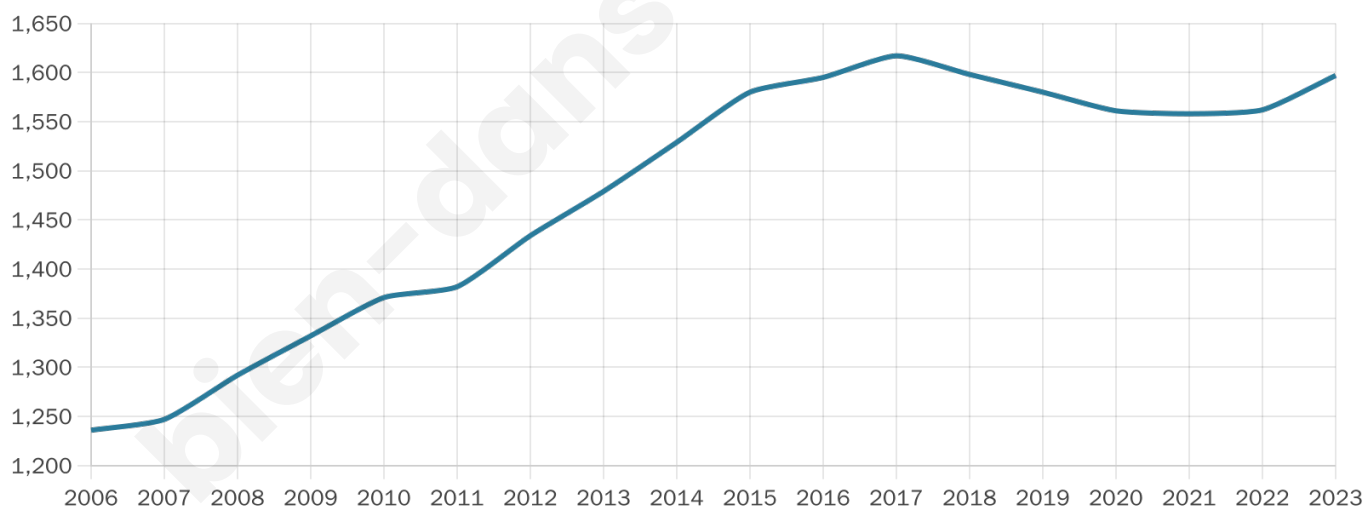
**61 h/km<sup>2</sup>**



Revenu moyen

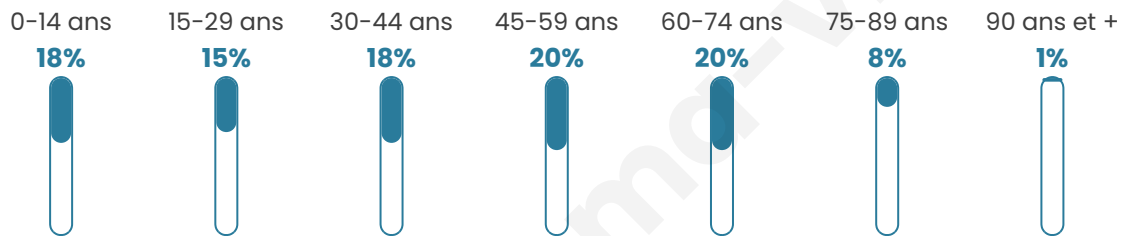
**22 690 €/an**

## Evolution du nombre d'habitants

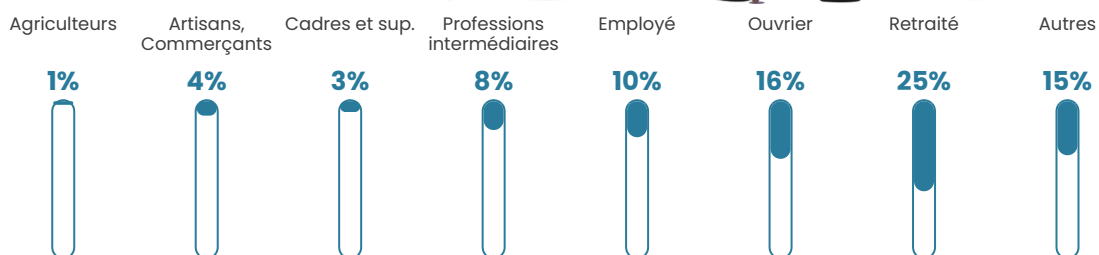


Sources : Institut national de la statistique et des études économiques (insee) selon Les dernières parutions officielles de 2024 portant sur les années 2020, 2021 et 2022.


## Tranche d'âge




## Activité professionnelle



## Niveau de diplôme



## Composition des ménages



# Profils électoraux

## Premier tour

	Marine LE PEN	37.32 %
	Emmanuel MACRON	27.03 %
	Jean-Luc MÉLENCHON	12.56 %
	Éric ZEMMOUR	5.14 %
	Yannick JADOT	3.83 %
	Valérie PÉCRESE	3.59 %
	Nicolas DUPONT-AIGNAN	3.11 %
	Jean LASSALLE	2.87 %
	Fabien ROUSSEL	1.67 %
	Anne HIDALGO	1.20 %
	Nathalie ARTHAUD	0.84 %
	Philippe POUTOU	0.84 %



### 1104 inscrits

Participation : 77.08%

Votes blancs : 1.41%

Votes nuls : 0.35%

## Second tour

	Emmanuel MACRON	43,48 %
	Marine LE PEN	56,52 %

### 1104 inscrits

Participation : 77.63%

Votes blancs : 4.08%

Votes nuls : 1.98%

# Sécurité



Agressions physiques / sexuelles

0



Cambriolages

0



Vols / dégradations

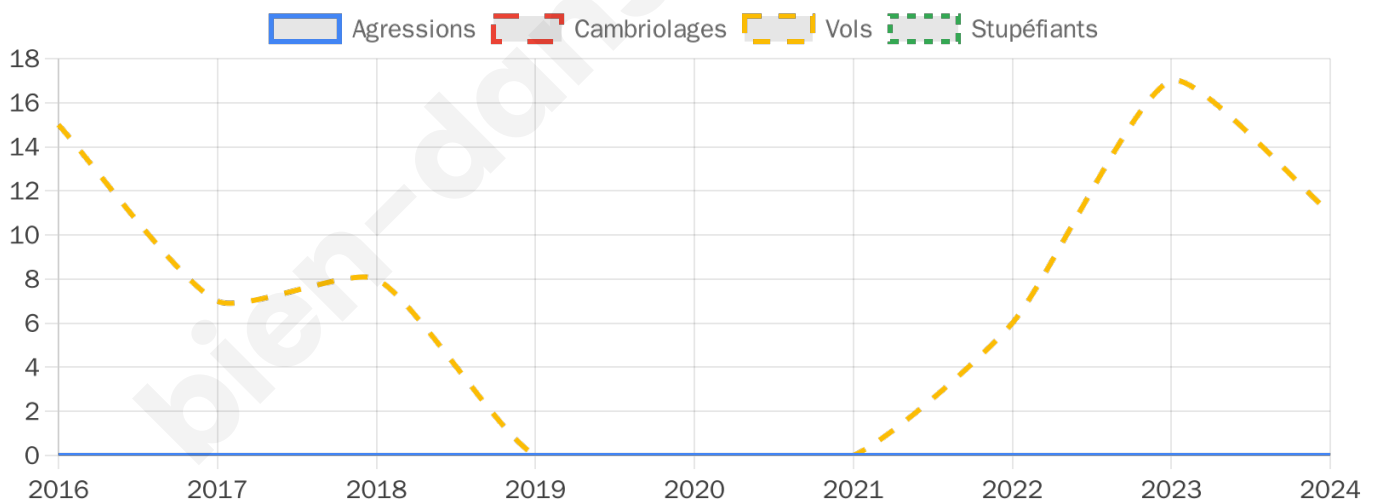
11



Stupéfiants

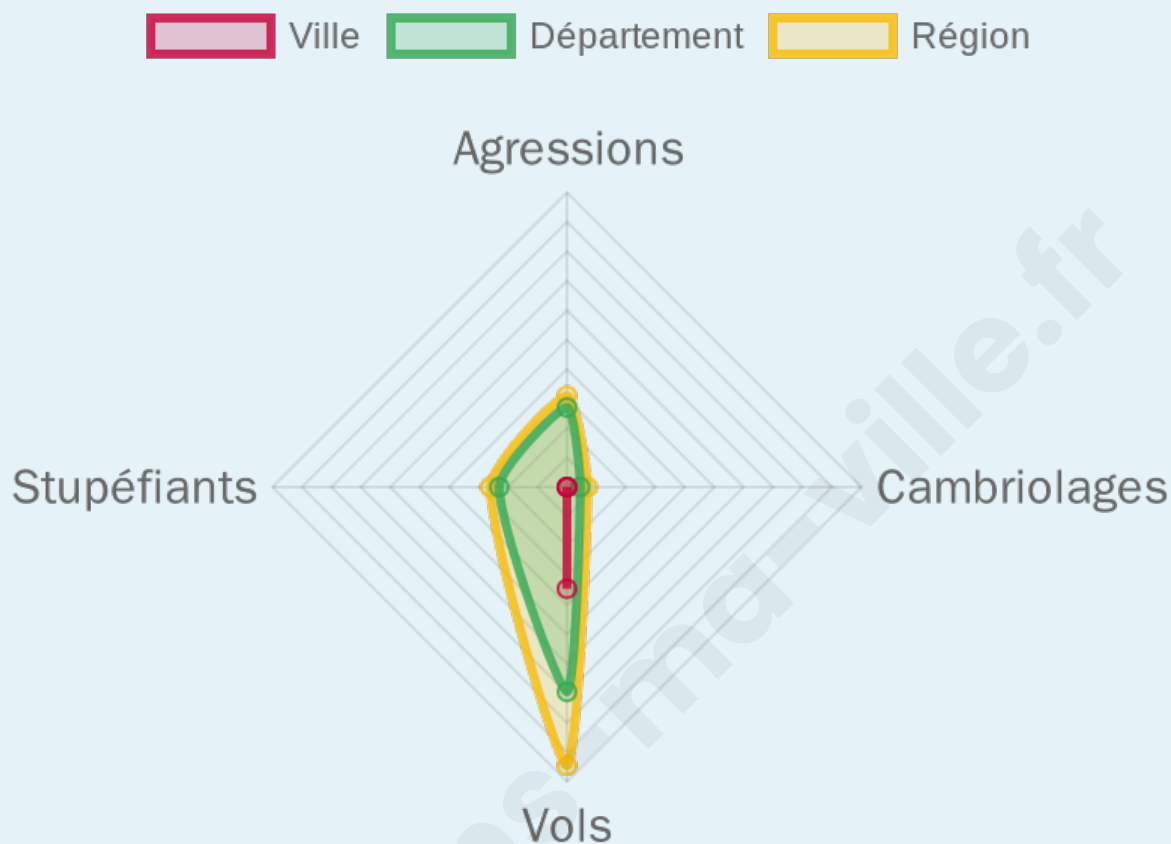
0

## Evolution du nombre d'infractions



## Pour comparer

(en proportion du nombre d'habitants)



Sources : Bases statistiques communale, départementale et régionale de la délinquance enregistrée par la police et la gendarmerie nationales selon les dernières parutions officielles de 2025 portant sur l'année 2024 ([data.gouv](https://data.gouv.fr)).

Agressions physiques / sexuelles : Violences sexuelles, coups et blessures volontaires intrafamiliaux, coups et blessures volontaires, autres coups, blessures volontaires et vols violents sans arme.

Cambriolages : Cambriolages de logements.

Vols : Vols avec armes, vols d'accessoires sur véhicules, vols dans les véhicules, vols de véhicules, vols sans violence contre des personnes, destructions, dégradations volontaires et escroqueries.

Stupéfiants : Trafic de stupéfiants dont (AFD) et usage de stupéfiants.

# Services à la population



## Commerce

Hypermarché	X <a href="#">Pont-Audemer</a> 8km
Supermarché	X <a href="#">Cormeilles</a> 7km
Superette	2
Boulangerie	1
Boucherie	1
Restaurant	2
Garage	7
Station-service	1
Banque	X <a href="#">Cormeilles</a> 7km
La poste	1
Coiffeur	4
Tabac	X <a href="#">Cormeilles</a> 7km
Bars / discothèque	2
Bibliothèque	X <a href="#">Cormeilles</a> 7km
Cinéma	X <a href="#">Pont-Audemer</a> 9km
Vétérinaire	1



## Santé

Pharmacie	1
Hôpital	X <a href="#">Pont-Audemer</a> 9km
Laboratoire d'analyses médicales	X <a href="#">Pont-Audemer</a> 9km
Etablissement pour handicapé	4
EHPA	1
Médecin	2
Dentiste	1
Chirurgien	X <a href="#">Lisieux</a> 21km
Dermatologue	X <a href="#">Lisieux</a> 22km
Anesthésiste	X <a href="#">Port-Jérôme-sur-Seine</a> 24km
Gastro-entérologue	X <a href="#">Lisieux</a> 21km
Gynécologue	X <a href="#">Cormeilles</a> 7km
Cancérologue	X <a href="#">Le Havre</a> 32km
Neurologue	X <a href="#">Cricqueboeuf</a> 26km
Ophthalmologue	X <a href="#">Cormeilles</a> 7km
ORL	X <a href="#">Lisieux</a> 22km
Cardiologue	X <a href="#">Pont-Audemer</a> 9km
Pédiatre	X <a href="#">Pont-Audemer</a> 9km
Pneumologue	X <a href="#">Lisieux</a> 21km
Psychologue	X <a href="#">Lisieux</a> 22km
Radiologue	X <a href="#">Tourville-sur-Pont-Audemer</a> 8km
Rhumatologue	X <a href="#">Honfleur</a> 22km
Sage-femme	X <a href="#">Cormeilles</a> 7km



## Éducation

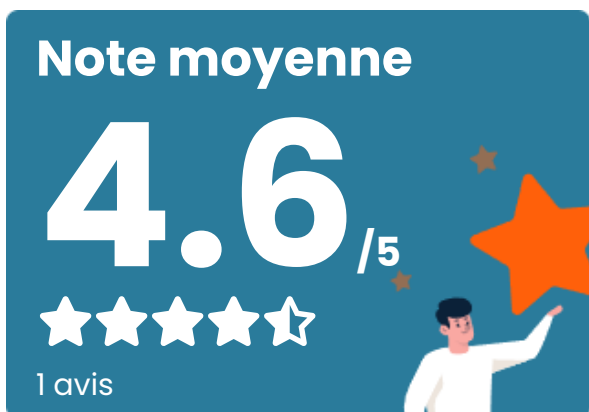
Crèche	1
Ecole maternelle Public	X <a href="#">Saint-Siméon</a> 5km
Ecole maternelle Privé	X <a href="#">Morainville-Jouveaux</a> 7km
Ecole primaire Public	1
Ecole primaire Privé	X <a href="#">Cormeilles</a> 6km
Collège Public	X <a href="#">Cormeilles</a> 7km
Collège Privé	X <a href="#">Pont-Audemer</a> 8km
Lycée Public	X <a href="#">Pont-Audemer</a> 9km
Lycée Privé	X <a href="#">Pont-Audemer</a> 8km

Sources : Base Sirene des entreprises et de leurs établissements selon les dernières parutions officielles de 2025 portant sur l'année 2024 ([data.gouv](#)). Liste, localisation et tarifs des professionnels de santé selon les dernières parutions officielles de 2025 portant sur l'année 2024 ([opendatasoft](#)) et FINISS Extraction du Fichier des établissements selon les dernières parutions officielles de 2025 portant sur l'année 2024 ([data.gouv](#)). Adresse et géolocalisation des établissements d'enseignement du premier et second degrés selon les dernières parutions officielles de 2025 portant sur l'année 2024 ([data.education.gouv](#))

## Villes autour de Épaignes

Ville	Habitants	Superficie	Pop densité	Pop active	Taux chômage	Revenu moyen	Prix immobilier
Vannecrocq	164	4 km <sup>2</sup>	41 h/km <sup>2</sup>	53%	6.7%	22 810 €/an	1 174 €/m <sup>2</sup>
Martainville (1 avis)	498	9 km <sup>2</sup>	55 h/km <sup>2</sup>	50.4%	3%	23 780 €/an	1 754 €/m <sup>2</sup>
La Chapelle-Bayvel	387	4 km <sup>2</sup>	97 h/km <sup>2</sup>	48.3%	4.4%	23 590 €/an	1 768 €/m <sup>2</sup>
Selles (1 avis)	480	10 km <sup>2</sup>	48 h/km <sup>2</sup>	43.5%	2.7%	22 530 €/an	1 512 €/m <sup>2</sup>
Saint-Symphorien	466	3 km <sup>2</sup>	155 h/km <sup>2</sup>	50.4%	6.2%	22 840 €/an	1 655 €/m <sup>2</sup>
Saint-Sylvestre-de-Cormeilles (1 avis)	223	9 km <sup>2</sup>	25 h/km <sup>2</sup>	46.6%	4.9%	23 710 €/an	1 535 €/m <sup>2</sup>
Saint-Siméon	333	7 km <sup>2</sup>	48 h/km <sup>2</sup>	45.6%	6.6%	23 140 €/an	1 615 €/m <sup>2</sup>
Les Préaux	396	6 km <sup>2</sup>	66 h/km <sup>2</sup>	50%	4.5%	23 690 €/an	2 237 €/m <sup>2</sup>
Le Bois-Hellain	219	3 km <sup>2</sup>	73 h/km <sup>2</sup>	48.4%	1.8%	23 490 €/an	1 615 €/m <sup>2</sup>
La Noë-Poulain	248	4 km <sup>2</sup>	62 h/km <sup>2</sup>	48.4%	2.4%	21 850 €/an	NC
Triqueville	350	9 km <sup>2</sup>	39 h/km <sup>2</sup>	45.4%	4%	25 210 €/an	2 230 €/m <sup>2</sup>
Fort-Moville	501	9 km <sup>2</sup>	56 h/km <sup>2</sup>	51.9%	4.8%	24 810 €/an	2 175 €/m <sup>2</sup>
Lieurey (3 avis)	1 465	18 km <sup>2</sup>	81 h/km <sup>2</sup>	42.9%	4.6%	21 380 €/an	1 452 €/m <sup>2</sup>
Cormeilles (8 avis)	1 105	3 km <sup>2</sup>	368 h/km <sup>2</sup>	43.9%	5.5%	19 460 €/an	2 234 €/m <sup>2</sup>
La Lande-Saint-Léger	405	8 km <sup>2</sup>	51 h/km <sup>2</sup>	49.9%	3%	25 060 €/an	2 260 €/m <sup>2</sup>

# Avis sur la ville de Épaignes



## Moyenne par critère



## Villes autour de Épaignes

Ville	Note globale	Sécurité	Éducation	Sport Loisir	Environnement	Vie pratique
Vannecrocq	-	-	-	-	-	-
Martainville (1 avis)	1.6	<b>5.0</b>	3.0	<b>0.0</b>	<b>0.0</b>	<b>0.0</b>
La Chapelle-Bayvel	-	-	-	-	-	-
Selles (1 avis)	3.2	<b>4.0</b>	3.0	3.0	<b>5.0</b>	<b>1.0</b>
Saint-Symphorien	-	-	-	-	-	-
Saint-Sylvestre-de-Cormeilles (1 avis)	2.8	<b>4.0</b>	<b>4.0</b>	<b>1.0</b>	3.0	2.0
Saint-Siméon	-	-	-	-	-	-
Les Préaux	-	-	-	-	-	-
Le Bois-Hellain	-	-	-	-	-	-
La Noë-Poulain	-	-	-	-	-	-
Triqueville	-	-	-	-	-	-
Fort-Moville	-	-	-	-	-	-
Lieurey (3 avis)	3.7	<b>4.3</b>	<b>4.0</b>	3.0	<b>4.0</b>	3.0
Cormeilles (8 avis)	3.9	3.3	<b>4.0</b>	<b>4.4</b>	3.8	3.9
La Lande-Saint-Léger	-	-	-	-	-	-



# **Vous aimez votre ville ? Notez-la !**

Et faites-nous part de vos remarques constructives



Avec

**BIEN** dans ma **VILLE** 