



Version web

# Ville de Enval

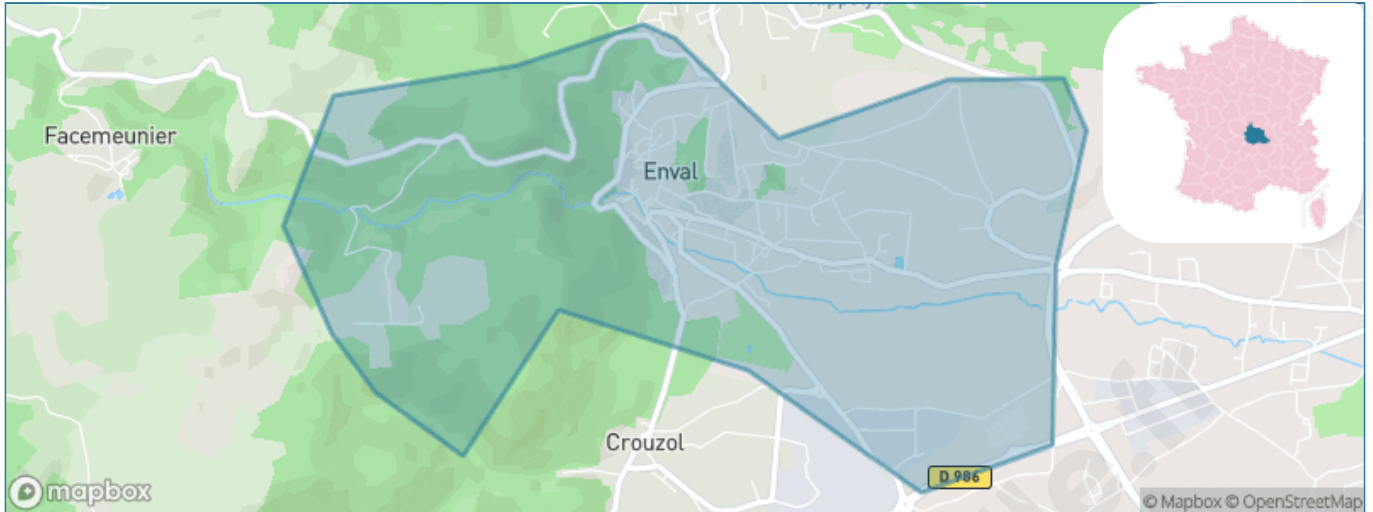
Présenté par

**BIEN** dans  
ma **VILLE** 

# Sommaire

Situation géographique .....	3
Statistiques sur la population .....	4
Evolution du nombre d'habitants .....	4
Tranche d'âge .....	5
0-14 ans .....	5
15-29 ans .....	5
30-44 ans .....	5
45-59 ans .....	5
60-74 ans .....	5
75-89 ans .....	5
90 ans et + .....	5
Activité professionnelle .....	5
Agriculteurs .....	5
Artisans, Commerçants .....	5
Cadres et sup. ....	5
Professions intermédiaires .....	5
Employé .....	5
Ouvrier .....	5
Retraité .....	5
Autres .....	5
Niveau de diplôme .....	6
Sans diplôme ou CEP .....	6
Brevet, BEPC, DNB .....	6
CAP-BEP ou équivalent .....	6
BAC ou équivalent .....	6
BAC+2 .....	6
BAC+3 ou +4 .....	6
BAC+5 ou plus .....	6
Composition des ménages .....	6
Couple sans enfant .....	6
Couple avec enfant(s) .....	6
Famille monoparentale .....	6
Colocation / Autre .....	6
Personnes seules .....	6
Profil électoraux .....	7
Premier tour .....	7
Sécurité .....	8
Evolution du nombre d'infractions .....	8
Pour comparer .....	9
Services à la population .....	10
Commerce .....	10
Éducation .....	10
Villes autour de Enval .....	11
Avis sur la ville de Enval .....	12
Moyenne par critère .....	12
Villes autour de Enval .....	12
Répartition des avis par note .....	12
Répartition des avis par note .....	12

# Situation géographique



## i Informations clés

- **Région** : Auvergne-Rhône-Alpes
- **Département** : Puy-de-Dôme
- **Code postal** : 63530
- **Superficie** : 4 km<sup>2</sup>



**PUY-DE-DÔME**  
LE DÉPARTEMENT

# Statistiques sur la population



Nombre d'habitants

**1 596**



Age moyen

**44 ans**



Pop active

**45.4%**



Taux chômage

**4.4%**



Pop densité

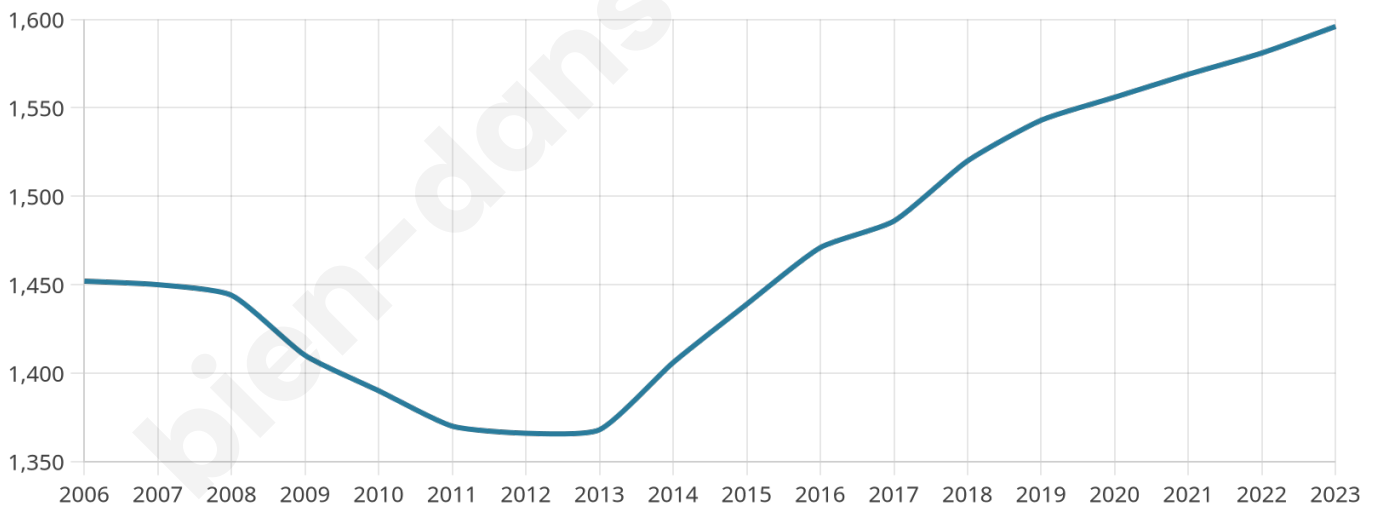
**399 h/km<sup>2</sup>**



Revenu moyen

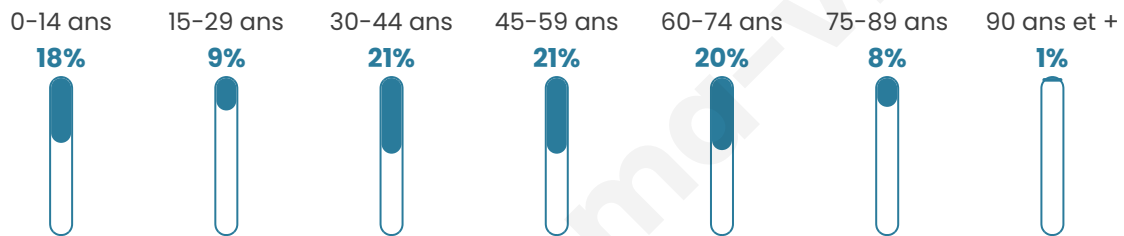
**26 740 €/an**

## Evolution du nombre d'habitants

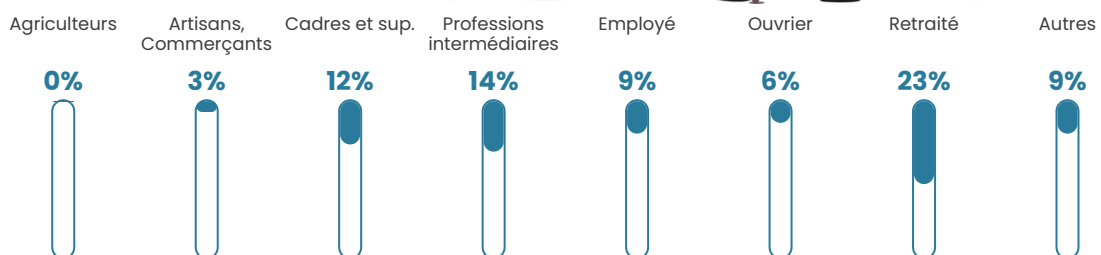


Sources : Institut national de la statistique et des études économiques (insee) selon Les dernières parutions officielles de 2024 portant sur les années 2020, 2021 et 2022.


## Tranche d'âge




## Activité professionnelle



## Niveau de diplôme














## Composition des ménages



# Profils électoraux



## Premier tour

	Emmanuel MACRON	32.80 %
	Jean-Luc MÉLENCHON	20.42 %
	Marine LE PEN	17.67 %
	Yannick JADOT	7.41 %
	Éric ZEMMOUR	5.29 %
	Jean LASSALLE	4.23 %
	Valérie PÉCRESE	3.92 %
	Fabien ROUSSEL	3.17 %
	Anne HIDALGO	2.22 %
	Nicolas DUPONT-AIGNAN	1.80 %
	Philippe POUTOU	0.85 %
	Nathalie ARTHAUD	0.21 %

### 1 130 inscrits

Participation : 86.11%  
Votes blancs : 2.06%  
Votes nuls : 0.82%

## Second tour

	Emmanuel MACRON	69,06 %
	Marine LE PEN	30,94 %

### 1 129 inscrits

Participation : 82.2%  
Votes blancs : 8.51%  
Votes nuls : 3.02%

# Sécurité



Agressions physiques / sexuelles

**0**



Cambriolages

**0**



Vols / dégradations

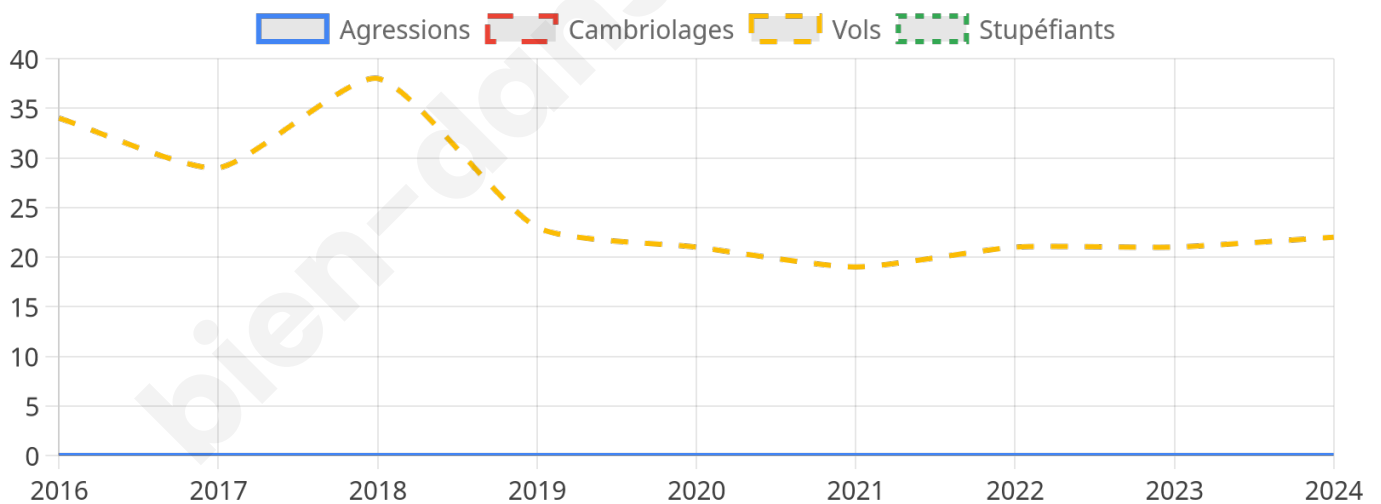
**22**



Stupéfiants

**0**

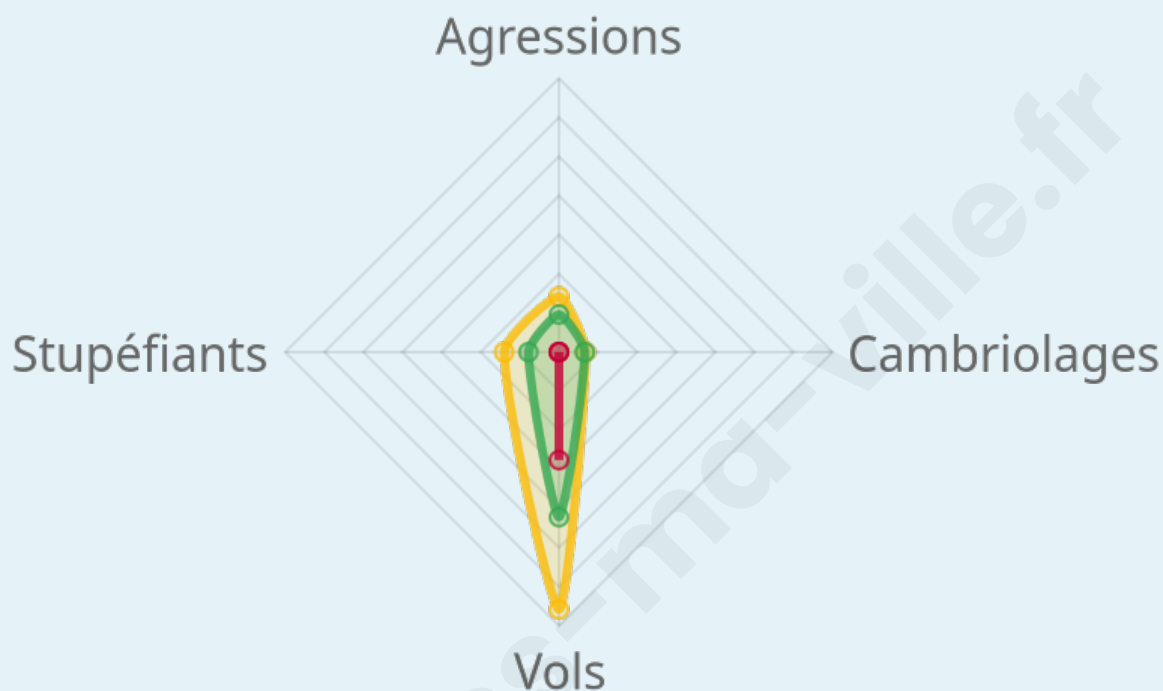
## Evolution du nombre d'infractions



## Pour comparer

(en proportion du nombre d'habitants)

■ Ville ■ Département ■ Région



Sources : Bases statistiques communale, départementale et régionale de la délinquance enregistrée par la police et la gendarmerie nationales selon les dernières parutions officielles de 2025 portant sur l'année 2024 ([data.gouv](https://data.gouv.fr)).

Agressions physiques / sexuelles : Violences sexuelles, coups et blessures volontaires intrafamiliaux, coups et blessures volontaires, autres coups, blessures volontaires et vols violents sans arme.

Cambriolages : Cambriolages de logements.

Vols : Vols avec armes, vols d'accessoires sur véhicules, vols dans les véhicules, vols de véhicules, vols sans violence contre des personnes, destructions, dégradations volontaires et escroqueries.

Stupéfiants : Trafic de stupéfiants dont (AFD) et usage de stupéfiants.

# Services à la population



## Commerce

Hypermarché	1
Supermarché	X <a href="#">Mozac</a> 3km
Superette	X <a href="#">Volvic</a> 1km
Boulangerie	1
Boucherie	X <a href="#">Malauzat</a> 2km
Restaurant	1
Garage	4
Station-service	1
Banque	X <a href="#">Mozac</a> 2km
La poste	2
Coiffeur	1
Tabac	X <a href="#">Châtel-Guyon</a> 2km
Bars / discothèque	X <a href="#">Châtel-Guyon</a> 2km
Bibliothèque	X <a href="#">Riom</a> 5km
Cinéma	X <a href="#">Riom</a> 5km
Vétérinaire	X <a href="#">Châtel-Guyon</a> 3km



## Santé

Pharmacie	1
Hôpital	1
Laboratoire d'analyses médicales	X <a href="#">Riom</a> 4km
Etablissement pour handicapé	X <a href="#">Mozac</a> 3km
EHPA	X <a href="#">Volvic</a> 1km
Médecin	X <a href="#">Châtel-Guyon</a> 1km
Dentiste	X <a href="#">Châtel-Guyon</a> 3km
Chirurgien	X <a href="#">Clermont-Ferrand</a> 11km
Dermatologue	X <a href="#">Volvic</a> 3km
Anesthésiste	X <a href="#">Clermont-Ferrand</a> 12km
Gastro-entérologue	X <a href="#">Riom</a> 6km
Gynécologue	X <a href="#">Combronde</a> 10km
Cancérologue	X <a href="#">Clermont-Ferrand</a> 13km
Neurologue	X <a href="#">Clermont-Ferrand</a> 13km
Ophthalmologue	X <a href="#">Riom</a> 5km
ORL	X <a href="#">Clermont-Ferrand</a> 12km
Cardiologue	X <a href="#">Volvic</a> 3km
Pédiatre	X <a href="#">Riom</a> 5km
Pneumologue	X <a href="#">Clermont-Ferrand</a> 13km
Psychologue	X <a href="#">Riom</a> 5km
Radiologue	X <a href="#">Riom</a> 4km
Rhumatologue	X <a href="#">Clermont-Ferrand</a> 14km
Sage-femme	X <a href="#">Châtel-Guyon</a> 3km



## Éducation

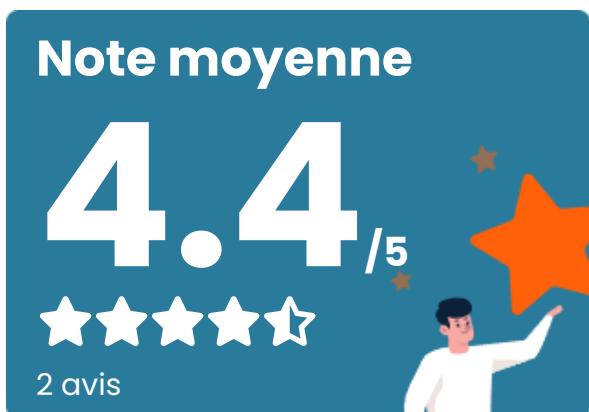
Crèche	X <a href="#">Malauzat</a> 2km
Ecole maternelle Public	X <a href="#">Châtel-Guyon</a> 3km
Ecole maternelle Privé	X <a href="#">Montbrison</a> 85km
Ecole primaire Public	1
Ecole primaire Privé	X <a href="#">Châtel-Guyon</a> 3km
Collège Public	X <a href="#">Châtel-Guyon</a> 3km
Collège Privé	X <a href="#">Volvic</a> 3km
Lycée Public	X <a href="#">Riom</a> 4km
Lycée Privé	X <a href="#">Riom</a> 5km

Sources : Base Sirene des entreprises et de leurs établissements selon les dernières parutions officielles de 2025 portant sur l'année 2024 ([data.gouv](#)). Liste, localisation et tarifs des professionnels de santé selon les dernières parutions officielles de 2025 portant sur l'année 2024 ([opendatasoft](#)) et FINISS Extraction du Fichier des établissements selon les dernières parutions officielles de 2025 portant sur l'année 2024 ([data.gouv](#)). Adresse et géolocalisation des établissements d'enseignement du premier et second degrés selon les dernières parutions officielles de 2025 portant sur l'année 2024 ([data.education.gouv](#))

## Villes autour de Enval

Ville	Habitants	Superficie	Pop densité	Pop active	Taux chômage	Revenu moyen	Prix immobilier
Châtel-Guyon (3 avis)	6 299	14 km <sup>2</sup>	450 h/km <sup>2</sup>	45.3%	4.2%	25 780 €/an	1 841 €/m <sup>2</sup>
Marsat (11 avis)	1 426	4 km <sup>2</sup>	357 h/km <sup>2</sup>	47%	3%	31 560 €/an	1 943 €/m <sup>2</sup>
Volvic (7 avis)	4 883	27 km <sup>2</sup>	181 h/km <sup>2</sup>	45.1%	4.4%	24 990 €/an	1 708 €/m <sup>2</sup>
Charbonnières-les-Varennes	1 935	32 km <sup>2</sup>	60 h/km <sup>2</sup>	49.9%	3.3%	25 130 €/an	1 513 €/m <sup>2</sup>
Mozac (2 avis)	3 957	4 km <sup>2</sup>	989 h/km <sup>2</sup>	42.6%	3.4%	26 150 €/an	1 937 €/m <sup>2</sup>
Yssac-la-Tourette	396	2 km <sup>2</sup>	198 h/km <sup>2</sup>	55.3%	3.8%	25 860 €/an	2 191 €/m <sup>2</sup>
Loubeyrat	1 437	23 km <sup>2</sup>	62 h/km <sup>2</sup>	49.1%	3.4%	25 440 €/an	1 773 €/m <sup>2</sup>
Riom (26 avis)	18 820	32 km <sup>2</sup>	588 h/km <sup>2</sup>	43.8%	5.4%	23 090 €/an	1 868 €/m <sup>2</sup>
Saint-Bonnet-près-Riom (1 avis)	2 110	7 km <sup>2</sup>	301 h/km <sup>2</sup>	48.5%	3.3%	26 260 €/an	1 784 €/m <sup>2</sup>
Malauzat	1 160	6 km <sup>2</sup>	193 h/km <sup>2</sup>	48%	1.9%	27 450 €/an	2 060 €/m <sup>2</sup>
Prompsat	472	4 km <sup>2</sup>	118 h/km <sup>2</sup>	48.1%	2.3%	26 240 €/an	1 486 €/m <sup>2</sup>
Teilhède	536	11 km <sup>2</sup>	49 h/km <sup>2</sup>	46.3%	3.7%	25 160 €/an	1 913 €/m <sup>2</sup>
Gimeaux	383	2 km <sup>2</sup>	192 h/km <sup>2</sup>	49.6%	1.6%	24 760 €/an	1 494 €/m <sup>2</sup>
Châteaugay	3 189	9 km <sup>2</sup>	354 h/km <sup>2</sup>	43.7%	3.1%	26 340 €/an	1 903 €/m <sup>2</sup>
Ménérol (1 avis)	1 640	8 km <sup>2</sup>	205 h/km <sup>2</sup>	45.4%	2.7%	25 140 €/an	2 028 €/m <sup>2</sup>

# Avis sur la ville de Enval



## Moyenne par critère



## Villes autour de Enval

Ville	Note globale	Sécurité	Éducation	Sport Loisir	Environnement	Vie pratique
Châtel-Guyon (3 avis)	3.9	<b>5.0</b>	3.7	3.7	<b>4.7</b>	2.7
Marsat (11 avis)	2.1	2.2	3.4	2.5	<b>1.3</b>	<b>1.4</b>
Volvic (7 avis)	3.9	3.4	3.9	3.7	<b>4.6</b>	3.7
Charbonnières-les-Varennes	-	-	-	-	-	-
Mozac (2 avis)	3.0	3.0	3.5	<b>4.0</b>	3.0	<b>1.5</b>
Yssac-la-Tourette	-	-	-	-	-	-
Loubeyrat	-	-	-	-	-	-
Riom (26 avis)	3.7	3.4	3.8	<b>4.0</b>	3.5	3.8
Saint-Bonnet-près-Riom (1 avis)	<b>4.0</b>	<b>4.0</b>	<b>4.0</b>	<b>4.0</b>	<b>4.0</b>	<b>4.0</b>
Malauzat	-	-	-	-	-	-
Prompsat	-	-	-	-	-	-
Teilhède	-	-	-	-	-	-
Gimeaux	-	-	-	-	-	-
Châteaugay	-	-	-	-	-	-
Ménérol (1 avis)	<b>4.0</b>	<b>4.0</b>	<b>4.0</b>	<b>4.0</b>	<b>4.0</b>	<b>4.0</b>



# Vous aimez votre ville ? Notez-la !

Et faites-nous part de vos remarques constructives



Avec

**BIEN** dans  
ma **VILLE** 