



Version web

# Ville de Entrevaux

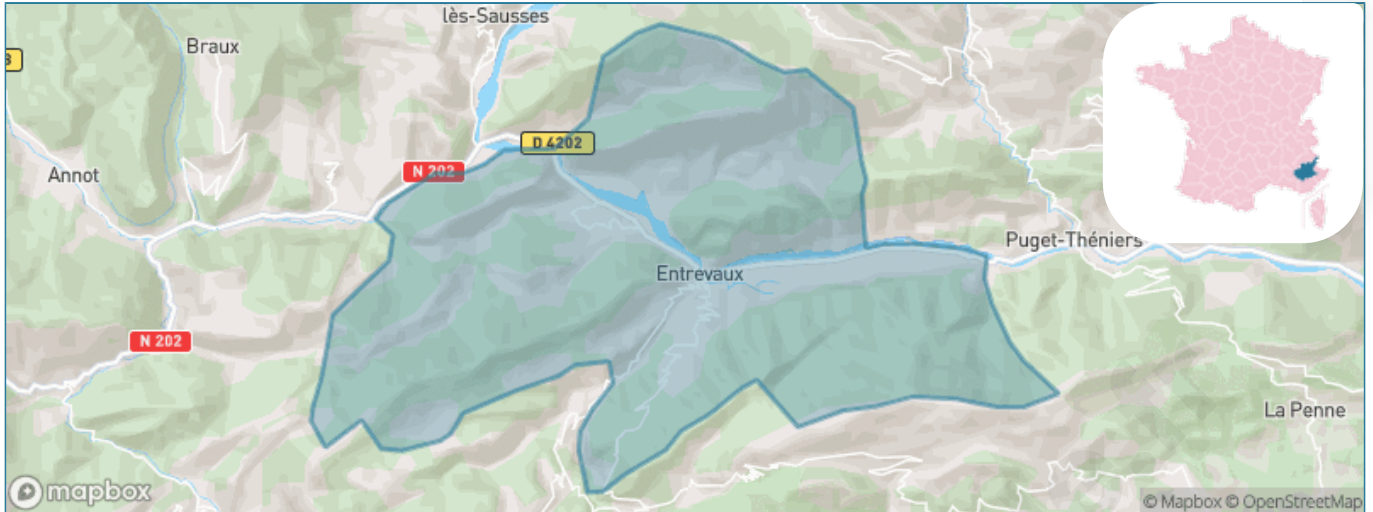
Présenté par



# Sommaire

Situation géographique .....	3
Statistiques sur la population .....	4
Evolution du nombre d'habitants .....	4
Tranche d'âge .....	5
0-14 ans .....	5
15-29 ans .....	5
30-44 ans .....	5
45-59 ans .....	5
60-74 ans .....	5
75-89 ans .....	5
90 ans et + .....	5
Activité professionnelle .....	5
Agriculteurs .....	5
Artisans, Commerçants .....	5
Cadres et sup. ....	5
Professions intermédiaires .....	5
Employé .....	5
Ouvrier .....	5
Retraité .....	5
Autres .....	5
Niveau de diplôme .....	6
Sans diplôme ou CEP .....	6
Brevet, BEPC, DNB .....	6
CAP-BEP ou équivalent .....	6
BAC ou équivalent .....	6
BAC+2 .....	6
BAC+3 ou +4 .....	6
BAC+5 ou plus .....	6
Composition des ménages .....	6
Couple sans enfant .....	6
Couple avec enfant(s) .....	6
Famille monoparentale .....	6
Colocation / Autre .....	6
Personnes seules .....	6
Profil électoraux .....	7
Premier tour .....	7
Sécurité .....	8
Evolution du nombre d'infractions .....	8
Pour comparer .....	9
Services à la population .....	10
Commerce .....	10
Éducation .....	10
Villes autour de Entrevaux .....	11
Avis sur la ville de Entrevaux .....	12
Moyenne par critère .....	12
Villes autour de Entrevaux .....	12
Répartition des avis par note .....	12
Répartition des avis par note .....	12

# Situation géographique



## i Informations clés

- **Région** : Provence-Alpes-Côte d'Azur
- **Département** : Alpes-de-Haute-Provence
- **Code postal** : 04320
- **Superficie** : 60 km<sup>2</sup>



# Statistiques sur la population



Nombre d'habitants

**769**



Age moyen

**52 ans**



Pop active

**42.5%**



Taux chômage

**9.3%**



Pop densité

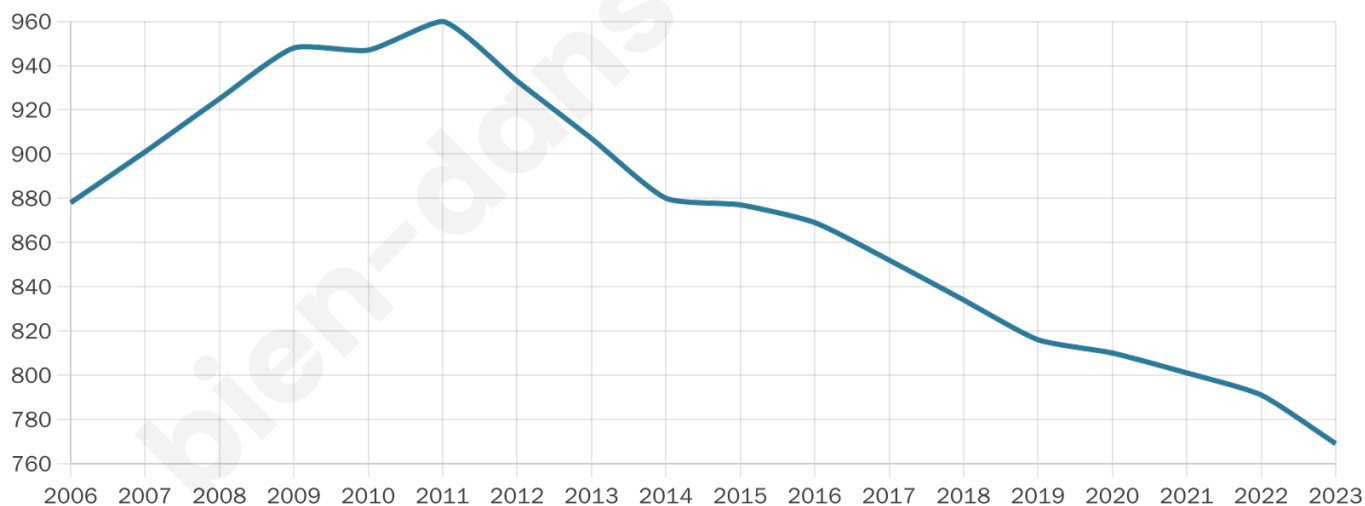
**13 h/km<sup>2</sup>**



Revenu moyen

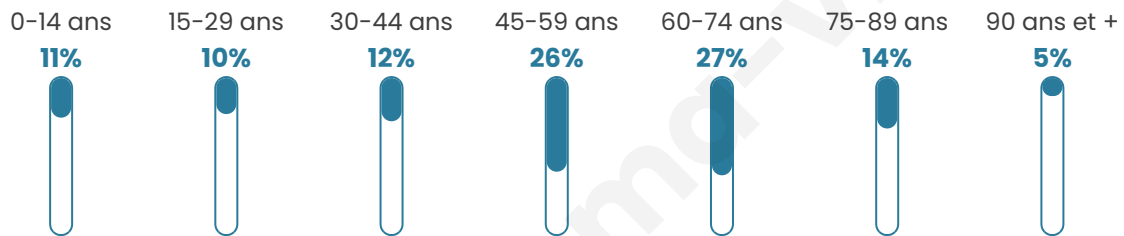
**20 970 €/an**

## Evolution du nombre d'habitants

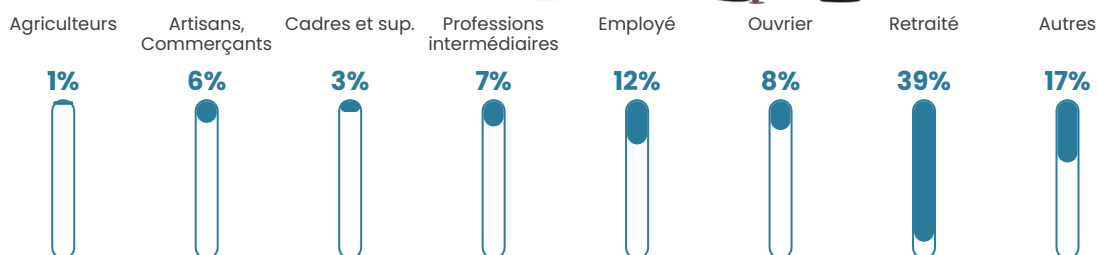


Sources : Institut national de la statistique et des études économiques (insee) selon Les dernières parutions officielles de 2024 portant sur les années 2020, 2021 et 2022.


## Tranche d'âge




## Activité professionnelle



## Niveau de diplôme















## Composition des ménages



# Profils électoraux

## Premier tour

	Marine LE PEN	32.48 %
	Emmanuel MACRON	17.23 %
	Jean-Luc MÉLENCHON	13.07 %
	Éric ZEMMOUR	10.89 %
	Jean LASSALLE	8.32 %
	Nicolas DUPONT-AIGNAN	4.95 %
	Valérie PÉCRESSE	4.36 %
	Fabien ROUSSEL	3.56 %
	Yannick JADOT	2.57 %
	Anne HIDALGO	1.19 %
	Philippe POUTOU	0.79 %
	Nathalie ARTHAUD	0.59 %



### 660 inscrits

Participation : 78.03%

Votes blancs : 1.75%

Votes nuls : 0.19%

## Second tour

	Emmanuel MACRON	37,55 %
	Marine LE PEN	62,45 %

### 660 inscrits

Participation : 78.18%

Votes blancs : 6.01%

Votes nuls : 2.13%

# Sécurité



Agressions physiques / sexuelles

**0**



Cambriolages

**0**



Vols / dégradations

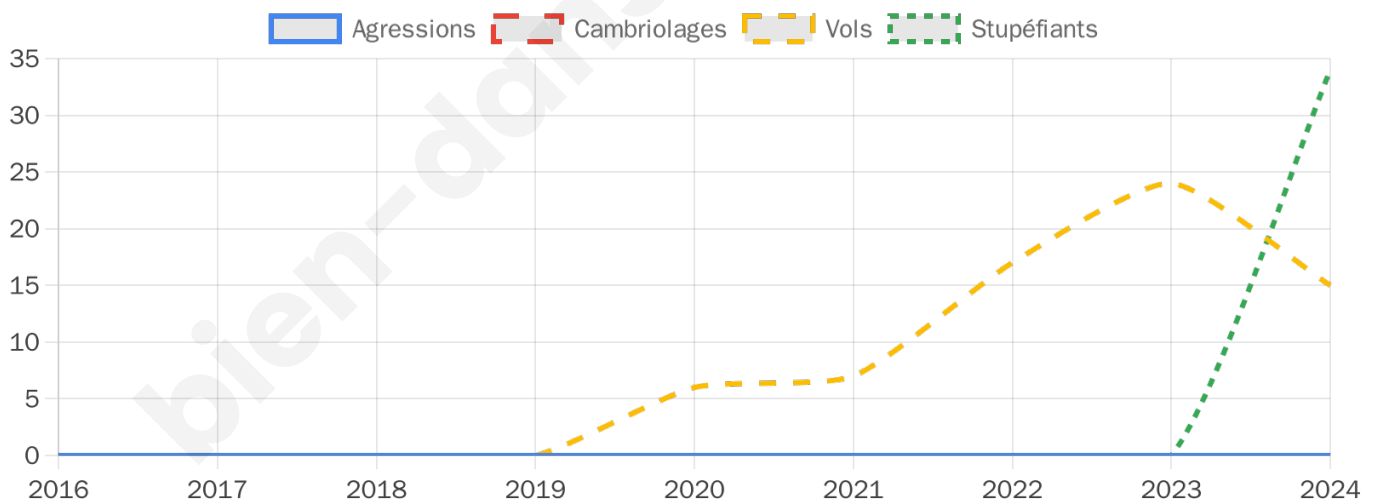
**15**



Stupéfiants

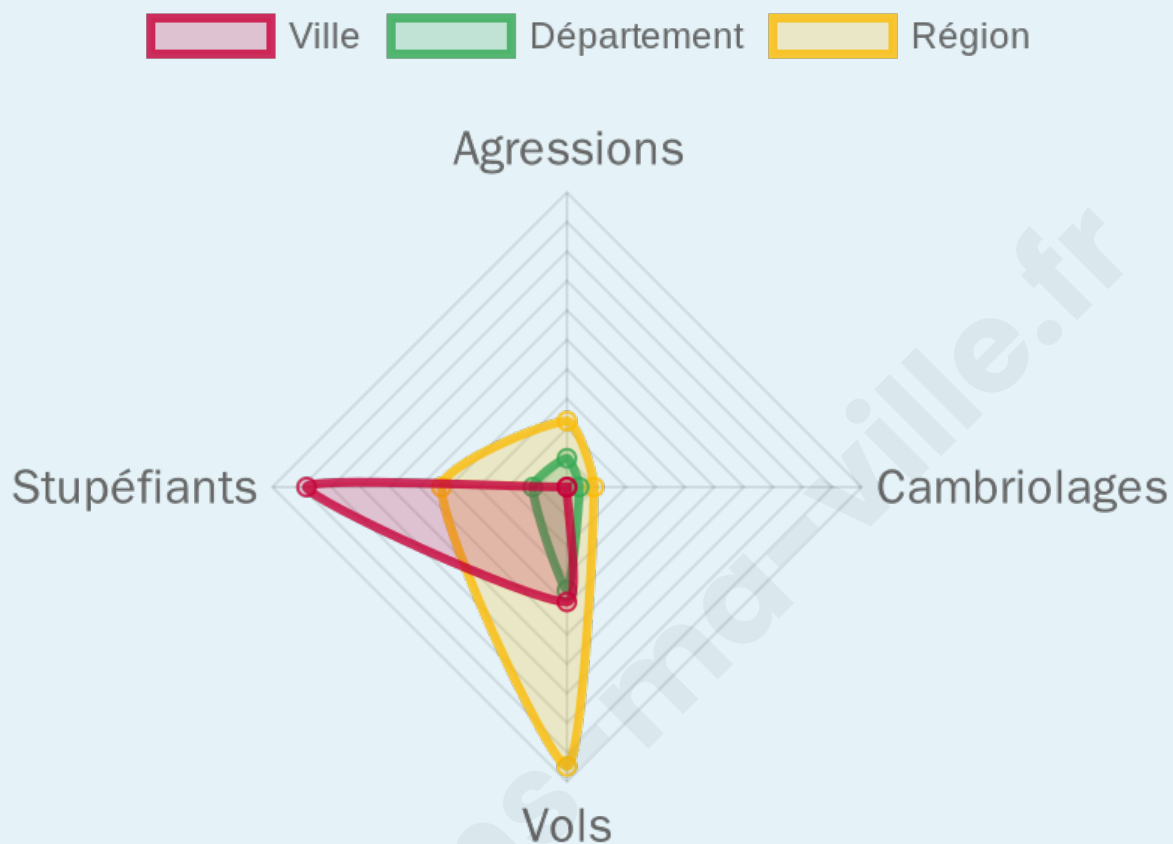
**34**

## Evolution du nombre d'infractions



## Pour comparer

(en proportion du nombre d'habitants)



Sources : Bases statistiques communale, départementale et régionale de la délinquance enregistrée par la police et la gendarmerie nationales selon les dernières parutions officielles de 2025 portant sur l'année 2024 ([data.gouv](https://data.gouv.fr)).

Agressions physiques / sexuelles : Violences sexuelles, coups et blessures volontaires intrafamiliaux, coups et blessures volontaires, autres coups, blessures volontaires et vols violents sans arme.

Cambriolages : Cambriolages de logements.

Vols : Vols avec armes, vols d'accessoires sur véhicules, vols dans les véhicules, vols de véhicules, vols sans violence contre des personnes, destructions, dégradations volontaires et escroqueries.

Stupéfiants : Trafic de stupéfiants dont (AFD) et usage de stupéfiants.

# Services à la population



## Commerce

Hypermarché	X <u>Grasse</u> 33km
Supermarché	1
Superette	3
Boulangerie	1
Boucherie	X <u>Puget-Théniers</u> 6km
Restaurant	8
Garage	2
Station-service	1
Banque	1
La poste	1
Coiffeur	X <u>Puget-Théniers</u> 6km
Tabac	X <u>Touët-sur-Var</u> 15km
Bars / discothèque	2
Bibliothèque	X <u>Saint-André-les-Alpes</u> 25km
Cinéma	X <u>Péone</u> 18km
Vétérinaire	X <u>Puget-Théniers</u> 6km



## Santé

Pharmacie	1
Hôpital	X <u>Grasse</u> 33km
Laboratoire d'analyses médicales	X <u>Châteauneuf-Grasse</u> 32km
Etablissement pour handicapé	X <u>Puget-Théniers</u> 6km
EHPA	1
Médecin	1
Dentiste	X <u>Puget-Théniers</u> 6km
Chirurgien	X <u>Roquesteron</u> 17km
Dermatologue	X <u>Vence</u> 34km
Anesthésiste	X <u>Grasse</u> 34km
Gastro-entérologue	X <u>Grasse</u> 34km
Gynécologue	X <u>Grasse</u> 34km
Cancérologue	X <u>Mougins</u> 41km
Neurologue	X <u>Colomars</u> 39km
Ophtalmologue	X <u>Puget-Théniers</u> 6km
ORL	X <u>Grasse</u> 33km
Cardiologue	X <u>Saint-Sauveur-sur-Tinée</u> 27km
Pédiatre	X <u>Annot</u> 12km
Pneumologue	X <u>Grasse</u> 33km
Psychologue	X <u>Castellane</u> 27km
Radiologue	X <u>Saint-Martin-du-Var</u> 33km
Rhumatologue	X <u>Valbonne</u> 38km
Sage-femme	X <u>Castellane</u> 27km



## Éducation

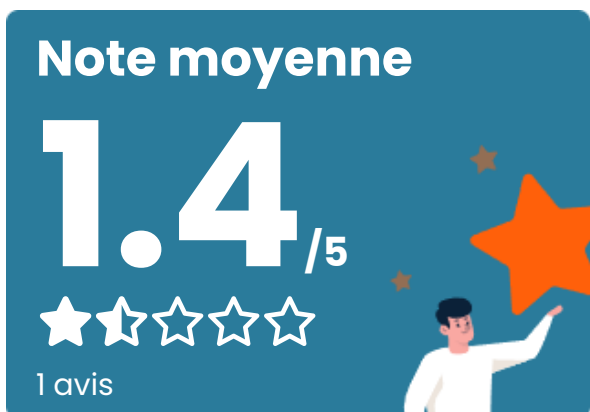
Crèche	X <u>Puget-Théniers</u> 6km
Ecole maternelle Public	X <u>Puget-Théniers</u> 6km
Ecole maternelle Privé	X <u>Beausoleil</u> 54km
Ecole primaire Public	1
Ecole primaire Privé	X <u>Caille</u> 21km
Collège Public	X <u>Puget-Théniers</u> 6km
Collège Privé	X <u>Caille</u> 21km
Lycée Public	X <u>Valdeblore</u> 31km
Lycée Privé	X <u>Grasse</u> 33km

Sources : Base Sirene des entreprises et de leurs établissements selon les dernières parutions officielles de 2025 portant sur l'année 2024 ([data.gouv](https://data.gouv.fr)). Liste, localisation et tarifs des professionnels de santé selon les dernières parutions officielles de 2025 portant sur l'année 2024 ([opendatasoft](https://opendatasoft.com)) et FINISS Extraction du Fichier des établissements selon les dernières parutions officielles de 2025 portant sur l'année 2024 ([data.gouv](https://data.gouv.fr)). Adresse et géolocalisation des établissements d'enseignement du premier et second degrés selon les dernières parutions officielles de 2025 portant sur l'année 2024 ([data.education.gouv](https://data.education.gouv.fr))

## Villes autour de Entrevaux

Ville	Habitants	Superficie	Pop densité	Pop active	Taux chômage	Revenu moyen	Prix immobilier
Val-de-Chalvagne	81	32 km <sup>2</sup>	3 h/km <sup>2</sup>	37%	7.4%	NC	1 200 €/m <sup>2</sup>
Castellet-lès-Sausses	143	53 km <sup>2</sup>	3 h/km <sup>2</sup>	34.3%	4.9%	20 510 €/an	2 110 €/m <sup>2</sup>
La Croix-sur-Roudoule	96	30 km <sup>2</sup>	3 h/km <sup>2</sup>	47.9%	4.2%	NC	1 119 €/m <sup>2</sup>
Amirat	45	13 km <sup>2</sup>	3 h/km <sup>2</sup>	48.9%	4.4%	NC	NC
Saint-Léger	61	4 km <sup>2</sup>	15 h/km <sup>2</sup>	21.3%	1.6%	NC	1 103 €/m <sup>2</sup>
Puget-Thénières	1 798	21 km <sup>2</sup>	86 h/km <sup>2</sup>	42.8%	5.6%	21 230 €/an	1 750 €/m <sup>2</sup>
Saint-Benoît	166	21 km <sup>2</sup>	8 h/km <sup>2</sup>	40.4%	4.8%	24 060 €/an	2 853 €/m <sup>2</sup>
La Rochette	74	18 km <sup>2</sup>	4 h/km <sup>2</sup>	39.2%	8.1%	NC	1 226 €/m <sup>2</sup>
Daluis	147	40 km <sup>2</sup>	4 h/km <sup>2</sup>	33.3%	5.4%	16 980 €/an	2 000 €/m <sup>2</sup>
Sausses	131	14 km <sup>2</sup>	9 h/km <sup>2</sup>	37.4%	6.9%	20 210 €/an	1 844 €/m <sup>2</sup>
Les Mujouls	37	14 km <sup>2</sup>	3 h/km <sup>2</sup>	48.6%	2.7%	NC	NC
Puget-Rostang	116	22 km <sup>2</sup>	5 h/km <sup>2</sup>	56.9%	7.8%	21 620 €/an	2 209 €/m <sup>2</sup>
Collongues	84	10 km <sup>2</sup>	8 h/km <sup>2</sup>	34.5%	4.8%	NC	1 104 €/m <sup>2</sup>
Auvare	52	18 km <sup>2</sup>	3 h/km <sup>2</sup>	40.4%	1.9%	NC	NC
Gars	65	15 km <sup>2</sup>	4 h/km <sup>2</sup>	44.6%	7.7%	NC	1 511 €/m <sup>2</sup>

# Avis sur la ville de Entrevaux



## Moyenne par critère



## Villes autour de Entrevaux

Ville	Note globale	Sécurité	Éducation	Sport Loisir	Environnement	Vie pratique
Val-de-Chalvagne	-	-	-	-	-	-
Castellet-lès-Sausses	-	-	-	-	-	-
La Croix-sur-Roudoule	-	-	-	-	-	-
Amirat	-	-	-	-	-	-
Saint-Léger	-	-	-	-	-	-
Puget-Thénières	-	-	-	-	-	-
Saint-Benoît	-	-	-	-	-	-
La Rochette	-	-	-	-	-	-
Daluis	-	-	-	-	-	-
Sausses	-	-	-	-	-	-
Les Mujouls	-	-	-	-	-	-
Puget-Rostang	-	-	-	-	-	-
Collongues	-	-	-	-	-	-
Auvare	-	-	-	-	-	-
Gars	-	-	-	-	-	-



# **Vous aimez votre ville ? Notez-la !**

Et faites-nous part de vos remarques constructives



Avec

**BIEN** dans  
ma **VILLE** 