



Version web

Ville de Entremont-le-Vieux

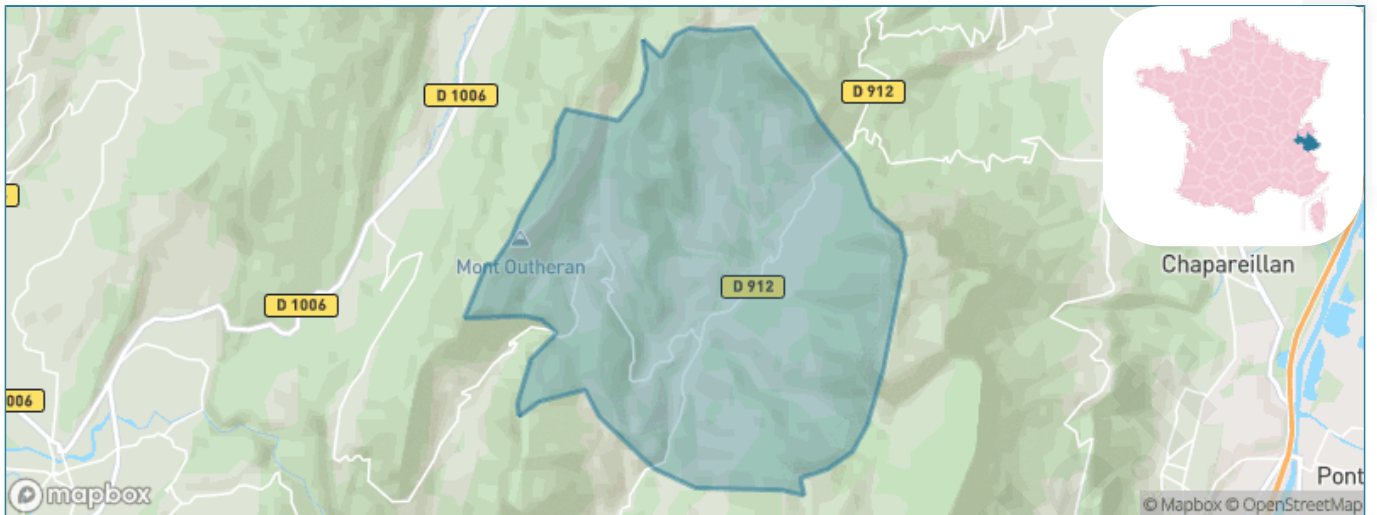
Présenté par

BIEN dans ma **VILLE** 

Sommaire

Situation géographique	3
Statistiques sur la population	4
Evolution du nombre d'habitants	4
Tranche d'âge	5
0-14 ans	5
15-29 ans	5
30-44 ans	5
45-59 ans	5
60-74 ans	5
75-89 ans	5
90 ans et +	5
Activité professionnelle	5
Agriculteurs	5
Artisans, Commerçants	5
Cadres et sup.	5
Professions intermédiaires	5
Employé	5
Ouvrier	5
Retraité	5
Autres	5
Niveau de diplôme	6
Sans diplôme ou CEP	6
Brevet, BEPC, DNB	6
CAP-BEP ou équivalent	6
BAC ou équivalent	6
BAC+2	6
BAC+3 ou +4	6
BAC+5 ou plus	6
Composition des ménages	6
Couple sans enfant	6
Couple avec enfant(s)	6
Famille monoparentale	6
Colocation / Autre	6
Personnes seules	6
Profils électoraux	7
Premier tour	7
Sécurité	8
Evolution du nombre d'infractions	8
Pour comparer	9
Services à la population	10
Commerce	10
Éducation	10
Villes autour de Entremont-le-Vieux	11

Situation géographique



i Informations clés

- **Région** : Auvergne-Rhône-Alpes
- **Département** : Savoie
- **Code postal** : 73670
- **Superficie** : 33 km²



LE DÉPARTEMENT

bien-dans-ma-ville

Statistiques sur la population



Nombre d'habitants

648



Age moyen

41 ans



Pop active

49.5%



Taux chômage

3.7%



Pop densité

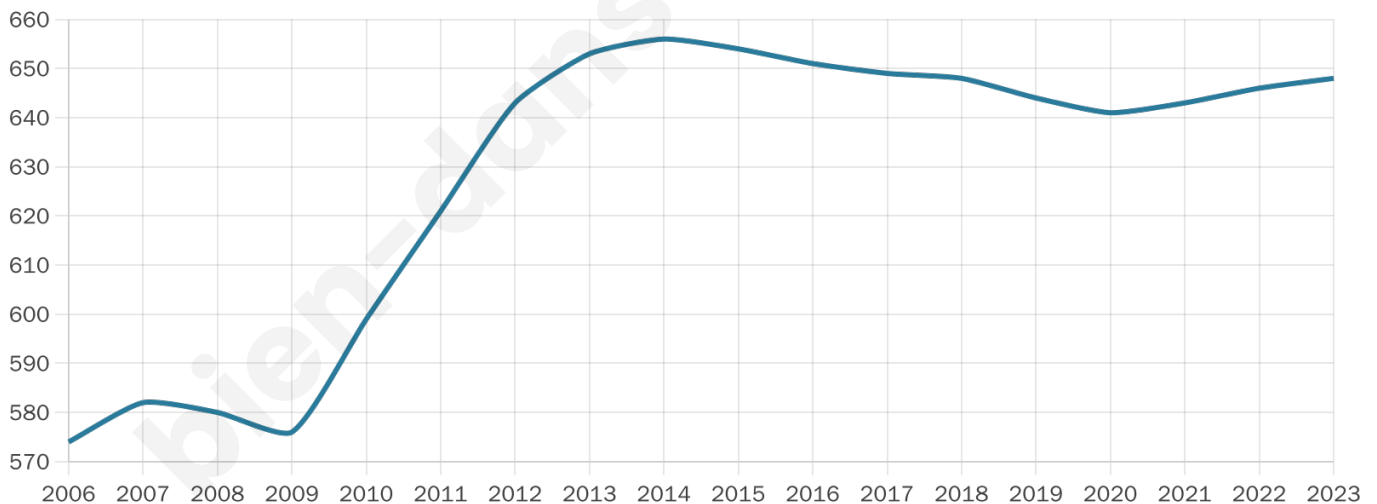
20 h/km²



Revenu moyen

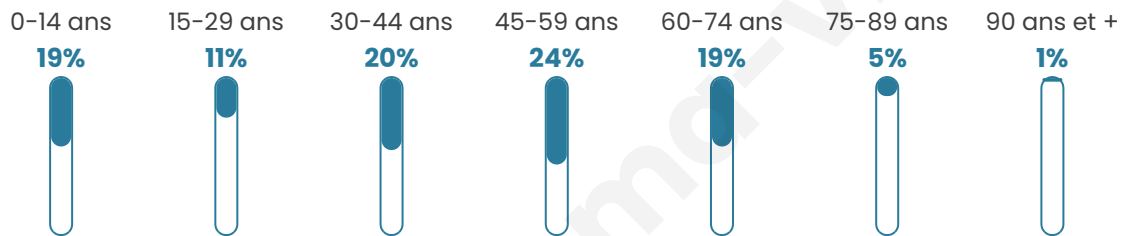
24 610 €/an

Evolution du nombre d'habitants

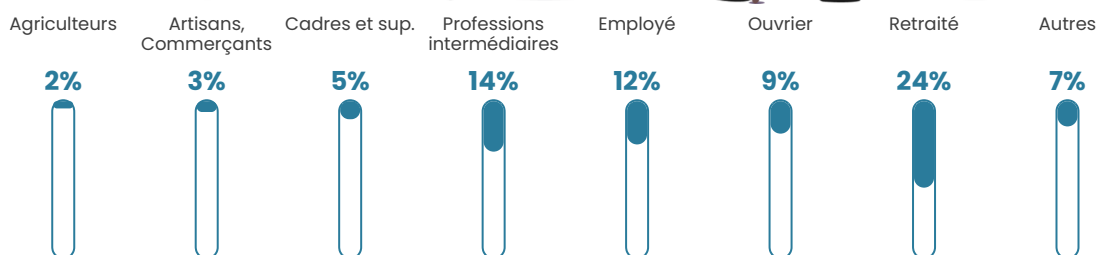


Sources : Institut national de la statistique et des études économiques (insee) selon Les dernières parutions officielles de 2024 portant sur les années 2020, 2021 et 2022.

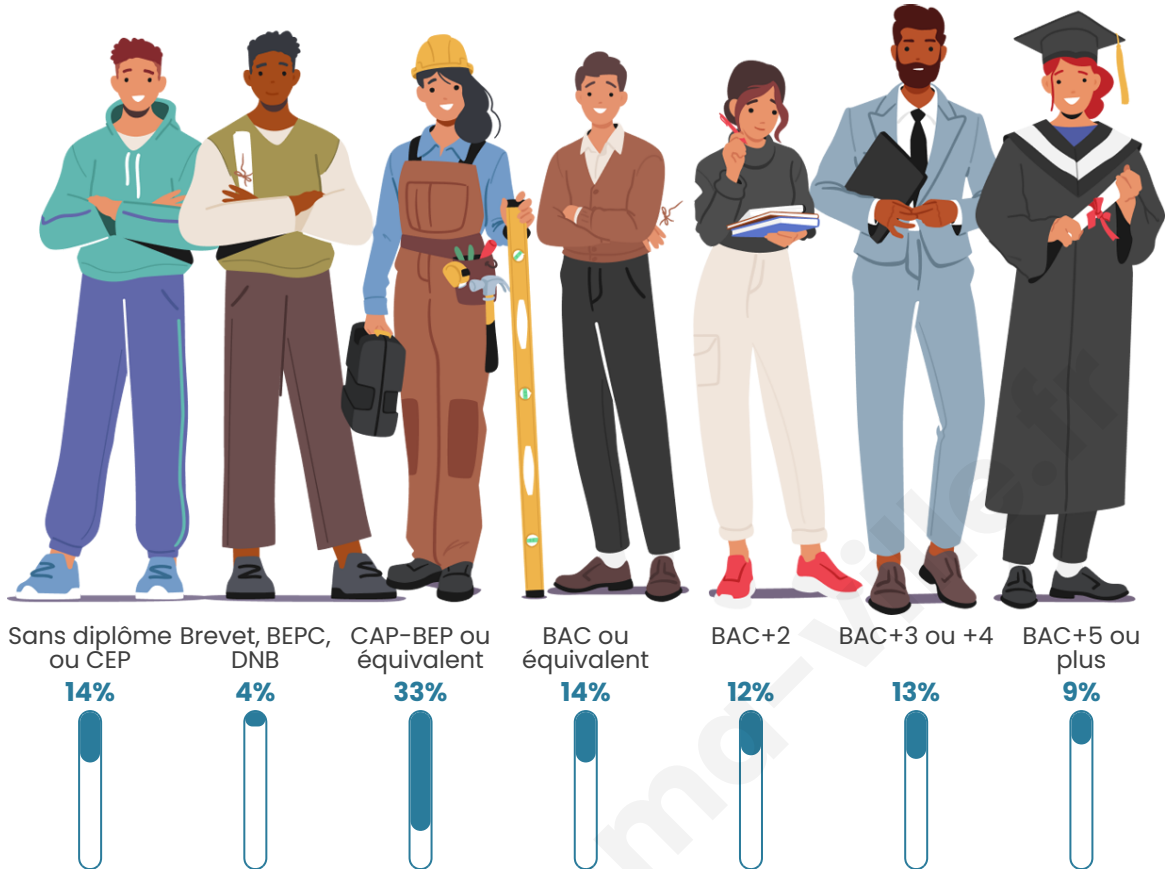
Tranche d'âge




Activité professionnelle



Niveau de diplôme















Composition des ménages





Profils électoraux

Premier tour

	Emmanuel MACRON	27.03 %
	Jean-Luc MÉLENCHON	23.65 %
	Marine LE PEN	17.12 %
	Yannick JADOT	9.91 %
	Jean LASSALLE	5.18 %
	Éric ZEMMOUR	4.73 %
	Valérie PÉCRESSE	4.28 %
	Fabien ROUSSEL	2.93 %
	Philippe POUTOU	1.80 %
	Nicolas DUPONT- AIGNAN	1.58 %
	Anne HIDALGO	1.35 %
	Nathalie ARTHAUD	0.45 %

Second tour

	Emmanuel MACRON	67,83 %
	Marine LE PEN	32,17 %

551 inscrits

Participation : 76.04%

Votes blancs : 8.83%

Votes nuls : 2.15%

551 inscrits

Participation : 82.94%

Votes blancs : 2.19%

Votes nuls : 0.66%

Sécurité



Agressions physiques / sexuelles

0



Cambriolages

0



Vols / dégradations

0



Stupéfiants

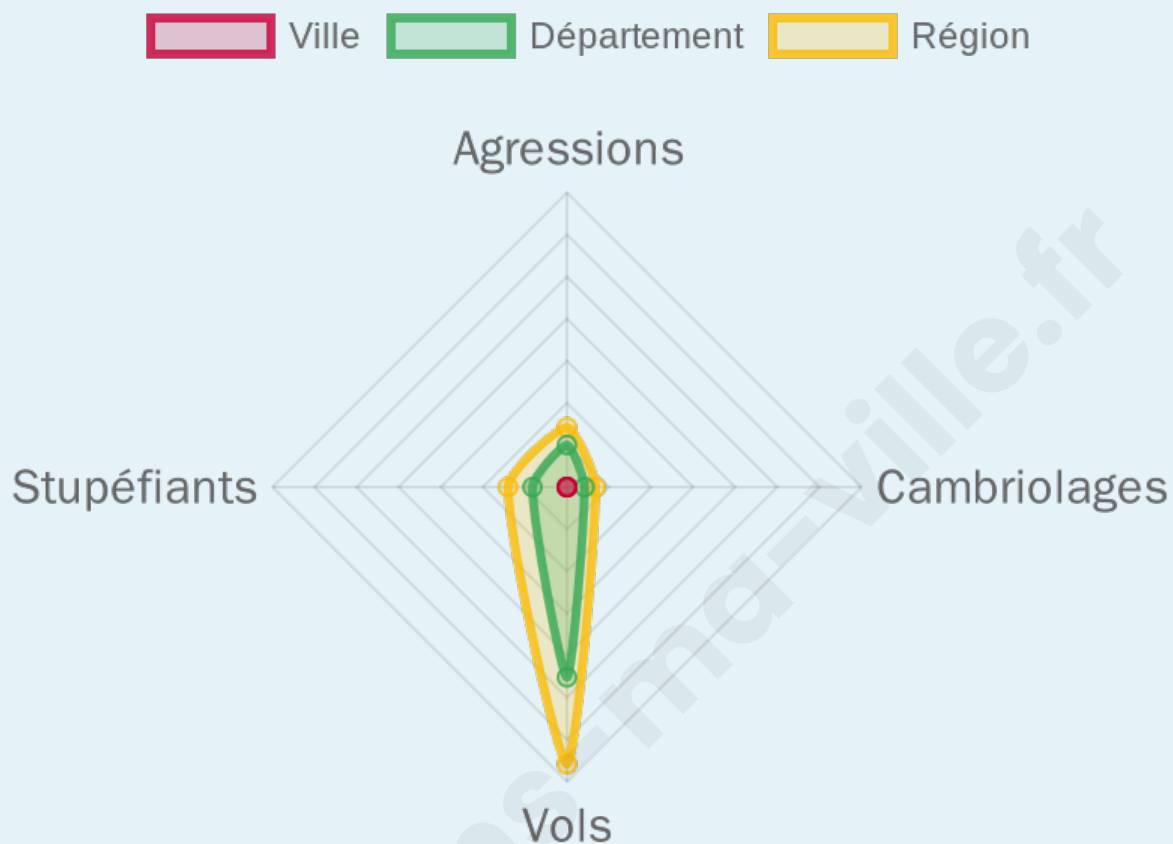
0

Evolution du nombre d'infractions



Pour comparer

(en proportion du nombre d'habitants)



Sources : Bases statistiques communale, départementale et régionale de la délinquance enregistrée par la police et la gendarmerie nationales selon les dernières parutions officielles de 2025 portant sur l'année 2024 ([data.gouv](https://data.gouv.fr)).

Agressions physiques / sexuelles : Violences sexuelles, coups et blessures volontaires intrafamiliaux, coups et blessures volontaires, autres coups, blessures volontaires et vols violents sans arme.

Cambriolages : Cambriolages de logements.

Vols : Vols avec armes, vols d'accessoires sur véhicules, vols dans les véhicules, vols de véhicules, vols sans violence contre des personnes, destructions, dégradations volontaires et escroqueries.

Stupéfiants : Trafic de stupéfiants dont (AFD) et usage de stupéfiants.

Services à la population



Commerce

Hypermarché	X Pontcharra 10km
Supermarché	X Chapareillan 9km
Superette	X Saint-Christophe-sur-Guiers 7km
Boulangerie	1
Boucherie	X Saint-Pierre-d'Entremont 3km
Restaurant	X Saint-Pierre-d'Entremont 3km
Garage	X Saint-Pierre-d'Entremont 3km
Station-service	X Chapareillan 7km
Banque	X Saint-Pierre-d'Entremont 2km
La poste	X Saint-Jean-de-Couz 6km
Coiffeur	X Saint-Pierre-d'Entremont 2km
Tabac	X Chapareillan 9km
Bars / discothèque	1
Bibliothèque	X Chignin 13km
Cinéma	X Entre-deux-Guiers 10km
Vétérinaire	X Saint-Vincent-de-Mercuze 8km



Santé

Pharmacie	X Saint-Pierre-d'Entremont 3km
Hôpital	X Saint-Laurent-du-Pont 12km
Laboratoire d'analyses médicales	X Pontcharra 10km
Etablissement pour handicapé	1
EHPA	X Saint-Vincent-de-Mercuze 9km
Médecin	X Saint-Vincent-de-Mercuze 8km
Dentiste	X Le Touvet 9km
Chirurgien	X Challes-les-Eaux 14km
Dermatologue	X Chambéry 15km
Anesthésiste	X Pontcharra 11km
Gastro-entérologue	X Challes-les-Eaux 14km
Gynécologue	X Challes-les-Eaux 14km
Cancérologue	X Challes-les-Eaux 14km
Neurologue	X Challes-les-Eaux 14km
Ophthalmologue	X Challes-les-Eaux 14km
ORL	X Challes-les-Eaux 14km
Cardiologue	X Saint-Pierre-de-Chartreuse 12km
Pédiatre	X Chambéry 15km
Pneumologue	X Chambéry 15km
Psychologue	X Challes-les-Eaux 14km
Radiologue	X Pontcharra 10km
Rhumatologue	X Chambéry 15km
Sage-femme	X Saint-Pierre-d'Entremont 3km



Éducation

Crèche	X Saint-Pierre-d'Entremont 3km
Ecole maternelle Public	X La Flachère 7km
Ecole maternelle Privé	X Grenoble 32km
Ecole primaire Public	1
Ecole primaire Privé	X Chapareillan 9km
Collège Public	X Le Touvet 9km
Collège Privé	X Entre-deux-Guiers 10km
Lycée Public	X Pontcharra 10km
Lycée Privé	X Chambéry 15km

Sources : Base Sirene des entreprises et de leurs établissements selon les dernières parutions officielles de 2025 portant sur l'année 2024 ([data.gouv](#)). Liste, localisation et tarifs des professionnels de santé selon les dernières parutions officielles de 2025 portant sur l'année 2024 ([opendatasoft](#)) et FINISS Extraction du Fichier des établissements selon les dernières parutions officielles de 2025 portant sur l'année 2024 ([data.gouv](#)). Adresse et géolocalisation des établissements d'enseignement du premier et second degrés selon les dernières parutions officielles de 2025 portant sur l'année 2024 ([data.education.gouv](#))

Villes autour de Entremont-le-Vieux

Ville	Habitants	Superficie	Pop densité	Pop active	Taux chômage	Revenu moyen	Prix immobilier
Saint-Pierre-d'Entremont	581	32 km ²	18 h/km ²	48.9%	3.6%	22 830 €/an	1 847 €/m ²
Saint-Pierre-d'Entremont	383	18 km ²	21 h/km ²	55.9%	1.8%	22 210 €/an	2 139 €/m ²
Corbel	161	10 km ²	16 h/km ²	48.4%	3.7%	23 670 €/an	3 109 €/m ²
Sainte-Marie-du-Mont	243	23 km ²	11 h/km ²	45.7%	2.5%	25 280 €/an	2 281 €/m ²
Saint-Jean-de-Couz	304	7 km ²	43 h/km ²	53.9%	3%	23 680 €/an	2 330 €/m ²
La Flachère	449	2 km ²	225 h/km ²	52.1%	1.8%	26 610 €/an	2 582 €/m ²
Chapareillan (1 avis)	3 065	30 km ²	102 h/km ²	47.5%	2.7%	26 050 €/an	2 131 €/m ²
Barraux	2 016	11 km ²	183 h/km ²	51.2%	2.9%	27 450 €/an	2 627 €/m ²
Saint-Thibaud-de-Couz	1 107	24 km ²	46 h/km ²	50%	1.9%	24 530 €/an	2 990 €/m ²
Sainte-Marie-d'Alloix	486	3 km ²	162 h/km ²	51.2%	3.3%	26 430 €/an	3 455 €/m ²
Saint-Christophe	545	11 km ²	50 h/km ²	42.6%	3.1%	24 330 €/an	1 914 €/m ²
La Buisnière	827	7 km ²	118 h/km ²	47.4%	2.4%	27 440 €/an	2 368 €/m ²
Saint-Vincent-de-Mercuze (1 avis)	1 532	7 km ²	219 h/km ²	45.5%	2.5%	29 770 €/an	2 061 €/m ²
Apremont	979	17 km ²	58 h/km ²	47.3%	2.6%	27 120 €/an	4 975 €/m ²
Saint-Christophe-sur-Guiers (1 avis)	847	23 km ²	37 h/km ²	48.2%	2.6%	24 530 €/an	1 539 €/m ²

bien-dans-ma-ville.fr



Vous aimez votre ville ? Notez-la !

Et faites-nous part de vos remarques constructives



Avec

BIEN dans ma **VILLE** 