



Version web

# Ville de Entraygues-sur-Truyère

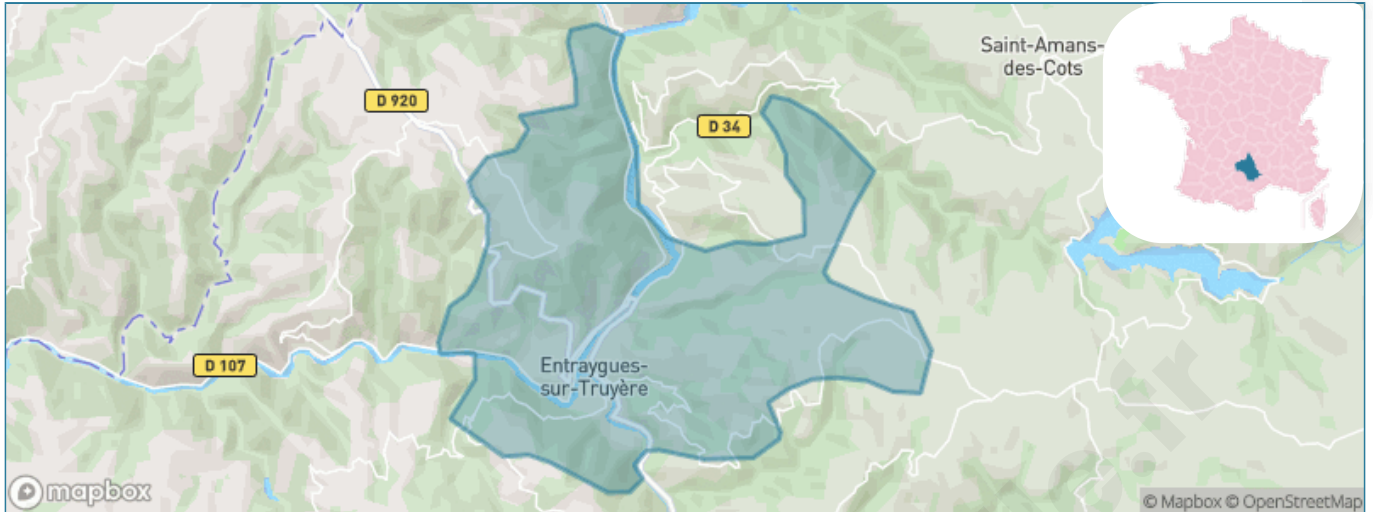
Présenté par

**BIEN** dans ma **VILLE** 

# Sommaire

Situation géographique .....	3
Statistiques sur la population .....	4
Evolution du nombre d'habitants .....	4
Tranche d'âge .....	5
0-14 ans .....	5
15-29 ans .....	5
30-44 ans .....	5
45-59 ans .....	5
60-74 ans .....	5
75-89 ans .....	5
90 ans et + .....	5
Activité professionnelle .....	5
Agriculteurs .....	5
Artisans, Commerçants .....	5
Cadres et sup. ....	5
Professions intermédiaires .....	5
Employé .....	5
Ouvrier .....	5
Retraité .....	5
Autres .....	5
Niveau de diplôme .....	6
Sans diplôme ou CEP .....	6
Brevet, BEPC, DNB .....	6
CAP-BEP ou équivalent .....	6
BAC ou équivalent .....	6
BAC+2 .....	6
BAC+3 ou +4 .....	6
BAC+5 ou plus .....	6
Composition des ménages .....	6
Couple sans enfant .....	6
Couple avec enfant(s) .....	6
Famille monoparentale .....	6
Colocation / Autre .....	6
Personnes seules .....	6
Profil électoraux .....	7
Premier tour .....	7
Sécurité .....	8
Evolution du nombre d'infractions .....	8
Pour comparer .....	9
Services à la population .....	10
Commerce .....	10
Éducation .....	10
Villes autour de Entraygues-sur-Truyère .....	11
Avis sur la ville de Entraygues-sur-Truyère .....	12
Moyenne par critère .....	12
Villes autour de Entraygues-sur-Truyère .....	12
Répartition des avis par note .....	12
Répartition des avis par note .....	12

# Situation géographique



## i Informations clés

- **Région** : Occitanie
- **Département** : Aveyron
- **Code postal** : 12140
- **Superficie** : 30 km<sup>2</sup>



**AVEYRON**



**LE DÉPARTEMENT**

# Statistiques sur la population



Nombre d'habitants

**964**



Age moyen

**58 ans**



Pop active

**29.9%**



Taux chômage

**8.3%**



Pop densité

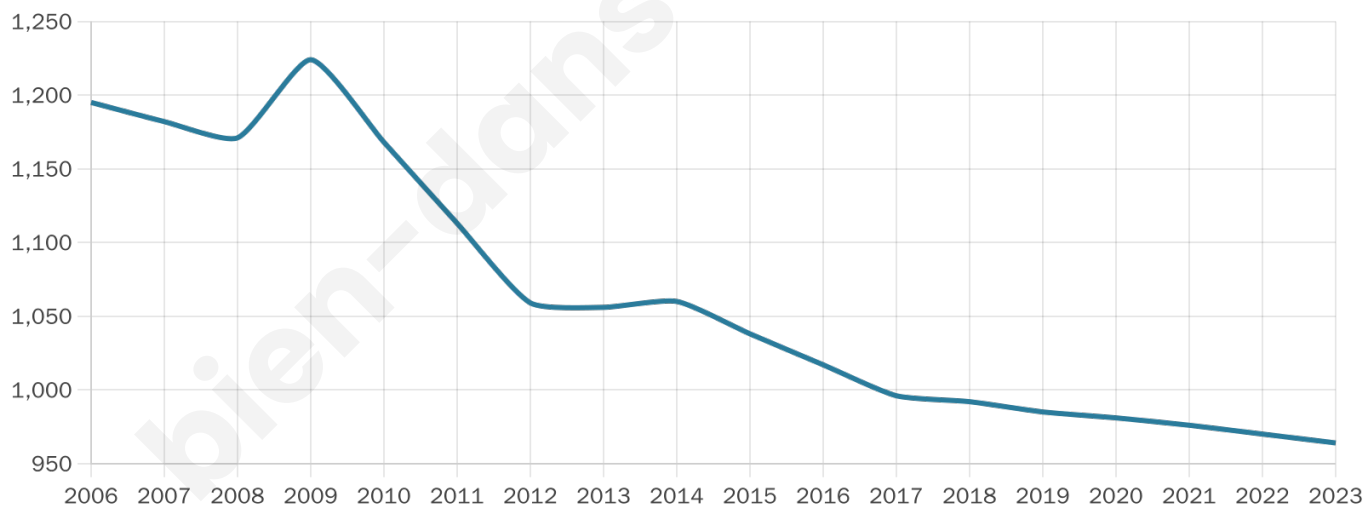
**32 h/km<sup>2</sup>**



Revenu moyen

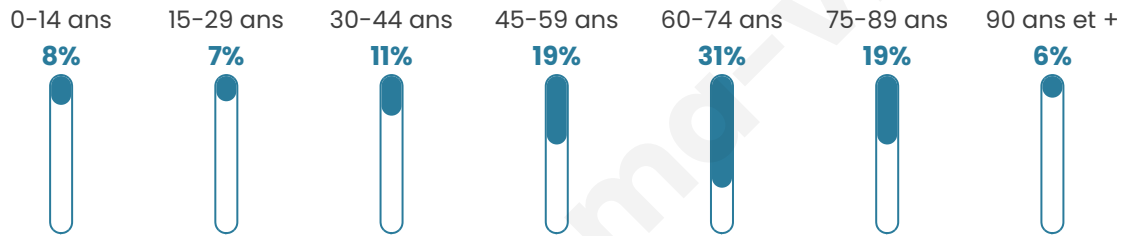
**21 150 €/an**

## Evolution du nombre d'habitants

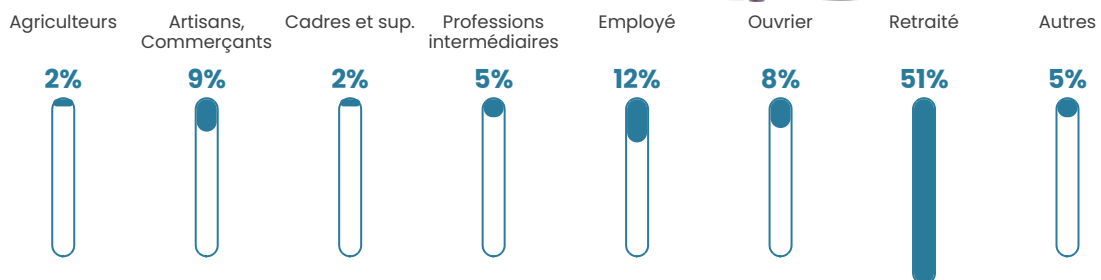


Sources : Institut national de la statistique et des études économiques (insee) selon Les dernières parutions officielles de 2024 portant sur les années 2020, 2021 et 2022.


## Tranche d'âge




## Activité professionnelle



## Niveau de diplôme



## Composition des ménages



# Profils électoraux



## Premier tour

	Emmanuel MACRON	28.20 %
	Marine LE PEN	20.26 %
	Jean-Luc MÉLENCHON	17.02 %
	Valérie PÉCRESSÉ	9.56 %
	Éric ZEMMOUR	8.43 %
	Jean LASSALLE	7.29 %
	Yannick JADOT	3.89 %
	Nicolas DUPONT- AIGNAN	1.78 %
	Fabien ROUSSEL	1.46 %
	Anne HIDALGO	1.46 %
	Philippe POUTOU	0.49 %
	Nathalie ARTHAUD	0.16 %

### 816 inscrits

Participation : 77.7%  
Votes blancs : 1.89%  
Votes nuls : 0.79%

## Second tour

	Emmanuel MACRON	60,39 %
	Marine LE PEN	39,61 %

### 815 inscrits

Participation : 75.95%  
Votes blancs : 6.62%  
Votes nuls : 2.42%

# Sécurité



Agressions physiques / sexuelles

0



Cambriolages

0



Vols / dégradations

0



Stupéfiants

0

## Evolution du nombre d'infractions



## Pour comparer

(en proportion du nombre d'habitants)



Sources : Bases statistiques communale, départementale et régionale de la délinquance enregistrée par la police et la gendarmerie nationales selon les dernières parutions officielles de 2025 portant sur l'année 2024 ([data.gouv](https://data.gouv.fr)).

Agressions physiques / sexuelles : Violences sexuelles, coups et blessures volontaires intrafamiliaux, coups et blessures volontaires, autres coups, blessures volontaires et vols violents sans arme.

Cambriolages : Cambriolages de logements.

Vols : Vols avec armes, vols d'accessoires sur véhicules, vols dans les véhicules, vols de véhicules, vols sans violence contre des personnes, destructions, dégradations volontaires et escroqueries.

Stupéfiants : Trafic de stupéfiants dont (AFD) et usage de stupéfiants.

# Services à la population



## Commerce

Hypermarché	X <a href="#">Decazeville</a> 26km
Supermarché	X <a href="#">Espalion</a> 20km
Superette	2
Boulangerie	2
Boucherie	3
Restaurant	8
Garage	1
Station-service	1
Banque	1
La poste	X <a href="#">Prunet</a> 21km
Coiffeur	4
Tabac	X <a href="#">Saint-Amans-des-Cots</a> 8km
Bars / discothèque	2
Bibliothèque	1
Cinéma	2
Vétérinaire	2



## Santé

Pharmacie	1
Hôpital	X <a href="#">Decazeville</a> 26km
Laboratoire d'analyses médicales	X <a href="#">Espalion</a> 21km
Etablissement pour handicapé	X <a href="#">Espalion</a> 21km
EHPA	1
Médecin	1
Dentiste	X <a href="#">Estaing</a> 13km
Chirurgien	X <a href="#">Espalion</a> 21km
Dermatologue	X <a href="#">Aurillac</a> 32km
Anesthésiste	X <a href="#">Aurillac</a> 30km
Gastro-entérologue	X <a href="#">Aurillac</a> 31km
Gynécologue	X <a href="#">Decazeville</a> 27km
Cancérologue	X <a href="#">Aurillac</a> 31km
Neurologue	X <a href="#">Rodez</a> 33km
Ophtalmologue	X <a href="#">Aurillac</a> 30km
ORL	X <a href="#">Aurillac</a> 30km
Cardiologue	X <a href="#">Decazeville</a> 27km
Pédiatre	X <a href="#">Aurillac</a> 29km
Pneumologue	X <a href="#">Saint-Mamet-la-Salvetat</a> 31km
Psychologue	X <a href="#">Espalion</a> 21km
Radiologue	X <a href="#">Conques-en-Rouergue</a> 12km
Rhumatologue	X <a href="#">Aurillac</a> 31km
Sage-femme	X <a href="#">Espalion</a> 21km



## Éducation

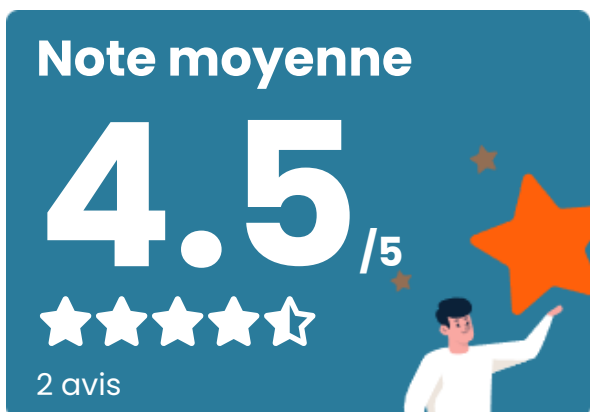
Crèche	X <a href="#">Le Nayrac</a> 9km
Ecole maternelle Public	X <a href="#">Labesserette</a> 13km
Ecole maternelle Privé	X <a href="#">Espalion</a> 21km
Ecole primaire Public	1
Ecole primaire Privé	1
Collège Public	X <a href="#">Montsalvy</a> 8km
Collège Privé	X <a href="#">Saint-Hippolyte</a> 7km
Lycée Public	X <a href="#">Decazeville</a> 26km
Lycée Privé	X <a href="#">Espalion</a> 21km

Sources : Base Sirene des entreprises et de leurs établissements selon les dernières parutions officielles de 2025 portant sur l'année 2024 ([data.gouv](#)). Liste, localisation et tarifs des professionnels de santé selon les dernières parutions officielles de 2025 portant sur l'année 2024 ([opendatasoft](#)) et FINISS Extraction du Fichier des établissements selon les dernières parutions officielles de 2025 portant sur l'année 2024 ([data.gouv](#)). Adresse et géolocalisation des établissements d'enseignement du premier et second degrés selon les dernières parutions officielles de 2025 portant sur l'année 2024 ([data.education.gouv](#))

## Villes autour de Entraygues-sur-Truyère

Ville	Habitants	Superficie	Pop densité	Pop active	Taux chômage	Revenu moyen	Prix immobilier
Le Fel	195	24 km <sup>2</sup>	8 h/km <sup>2</sup>	43.1%	1.5%	19 480 €/an	1 803 €/m <sup>2</sup>
Golinhac	370	32 km <sup>2</sup>	12 h/km <sup>2</sup>	37%	2.4%	20 670 €/an	751 €/m <sup>2</sup>
Campouriez	322	18 km <sup>2</sup>	18 h/km <sup>2</sup>	43.5%	3.1%	22 220 €/an	1 375 €/m <sup>2</sup>
Espeyrac	247	22 km <sup>2</sup>	11 h/km <sup>2</sup>	34.4%	2.8%	20 700 €/an	1 364 €/m <sup>2</sup>
Florentin-la-Capelle	286	36 km <sup>2</sup>	8 h/km <sup>2</sup>	37.1%	1.7%	18 510 €/an	1 345 €/m <sup>2</sup>
Saint-Hippolyte	428	36 km <sup>2</sup>	12 h/km <sup>2</sup>	36.2%	2.8%	18 090 €/an	1 217 €/m <sup>2</sup>
Lapeyrugue	90	8 km <sup>2</sup>	11 h/km <sup>2</sup>	36.7%	3.3%	NC	1 818 €/m <sup>2</sup>
Saint-Amans-des-Cots (1 avis)	709	41 km <sup>2</sup>	17 h/km <sup>2</sup>	39.1%	3.5%	19 080 €/an	2 100 €/m <sup>2</sup>
Montsalvy (1 avis)	842	20 km <sup>2</sup>	42 h/km <sup>2</sup>	36.7%	2.3%	21 330 €/an	833 €/m <sup>2</sup>
Campuac	449	19 km <sup>2</sup>	24 h/km <sup>2</sup>	46.8%	4.2%	21 670 €/an	1 733 €/m <sup>2</sup>
Montézic	226	18 km <sup>2</sup>	13 h/km <sup>2</sup>	46%	2.7%	23 130 €/an	778 €/m <sup>2</sup>
Sénergues	423	44 km <sup>2</sup>	10 h/km <sup>2</sup>	35.9%	1.4%	17 830 €/an	704 €/m <sup>2</sup>
Le Nayrac	555	36 km <sup>2</sup>	15 h/km <sup>2</sup>	31.7%	3.1%	21 230 €/an	658 €/m <sup>2</sup>
Saint-Félix-de-Lunel (1 avis)	387	19 km <sup>2</sup>	20 h/km <sup>2</sup>	33.9%	2.1%	19 180 €/an	598 €/m <sup>2</sup>
Junhac	286	27 km <sup>2</sup>	11 h/km <sup>2</sup>	41.3%	0.7%	17 200 €/an	1 382 €/m <sup>2</sup>

# Avis sur la ville de Entraygues-sur-Truyère



## Moyenne par critère



## Villes autour de Entraygues-sur-Truyère

Ville	Note globale	Sécurité	Éducation	Sport Loisir	Environnement	Vie pratique
Le Fel	-	-	-	-	-	-
Golinhac	-	-	-	-	-	-
Campouriez	-	-	-	-	-	-
Espeyrac	-	-	-	-	-	-
Florentin-la-Capelle	-	-	-	-	-	-
Saint-Hippolyte	-	-	-	-	-	-
Lapeyrugue	-	-	-	-	-	-
Saint-Amans-des-Cots (1 avis)	3.2	<b>4.0</b>	3.0	3.0	<b>4.0</b>	2.0
Montsalvy (1 avis)	<b>4.0</b>	<b>4.0</b>	<b>4.0</b>	<b>4.0</b>	<b>4.0</b>	<b>4.0</b>
Campuac	-	-	-	-	-	-
Montézic	-	-	-	-	-	-
Sénergues	-	-	-	-	-	-
Le Nayrac	-	-	-	-	-	-
Saint-Félix-de-Lunel (1 avis)	3.4	<b>5.0</b>	<b>4.0</b>	2.0	<b>4.0</b>	2.0
Junhac	-	-	-	-	-	-



# Vous aimez votre ville ? Notez-la !

Et faites-nous part de vos remarques constructives



Avec

**BIEN** dans ma **VILLE** 