



Version web

# Ville de Entrains-sur- Nohain

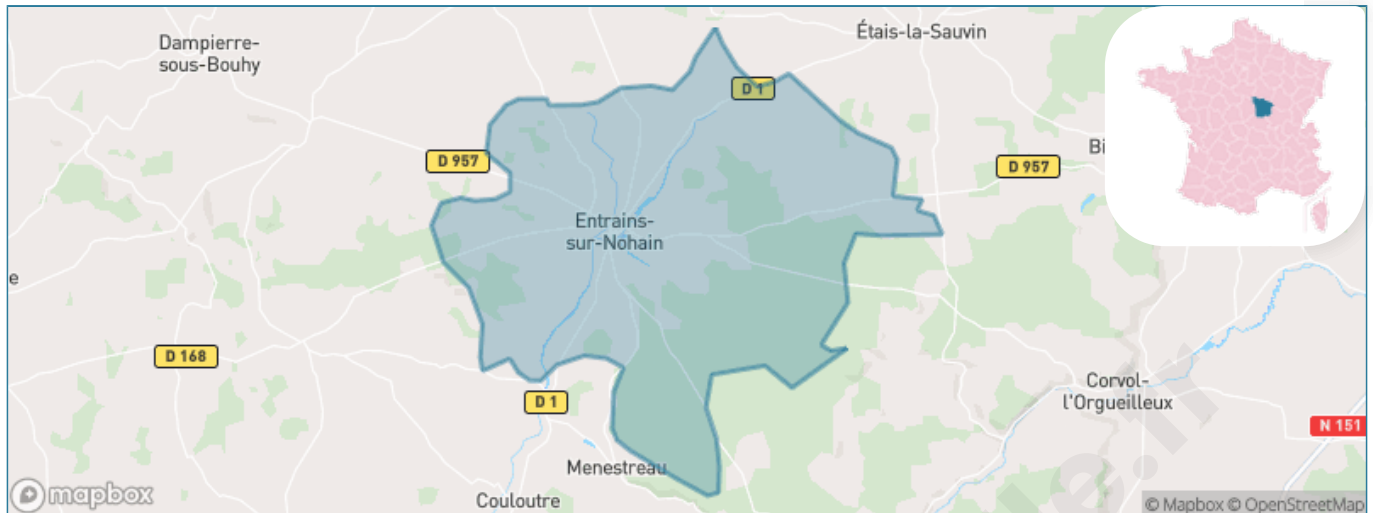
Présenté par

**BIEN** dans  
ma **VILLE** 

# Sommaire

Situation géographique .....	3
Statistiques sur la population .....	4
Evolution du nombre d'habitants .....	4
Tranche d'âge .....	5
0-14 ans .....	5
15-29 ans .....	5
30-44 ans .....	5
45-59 ans .....	5
60-74 ans .....	5
75-89 ans .....	5
90 ans et + .....	5
Activité professionnelle .....	5
Agriculteurs .....	5
Artisans, Commerçants .....	5
Cadres et sup. ....	5
Professions intermédiaires .....	5
Employé .....	5
Ouvrier .....	5
Retraité .....	5
Autres .....	5
Niveau de diplôme .....	6
Sans diplôme ou CEP .....	6
Brevet, BEPC, DNB .....	6
CAP-BEP ou équivalent .....	6
BAC ou équivalent .....	6
BAC+2 .....	6
BAC+3 ou +4 .....	6
BAC+5 ou plus .....	6
Composition des ménages .....	6
Couple sans enfant .....	6
Couple avec enfant(s) .....	6
Famille monoparentale .....	6
Colocation / Autre .....	6
Personnes seules .....	6
Profils électoraux .....	7
Premier tour .....	7
Sécurité .....	8
Evolution du nombre d'infractions .....	8
Pour comparer .....	9
Services à la population .....	10
Commerce .....	10
Éducation .....	10
Villes autour de Entrains-sur-Nohain .....	11

# Situation géographique



## i Informations clés

- **Région** : Bourgogne-Franche-Comté
- **Département** : Nièvre
- **Code postal** : 58410
- **Superficie** : 58 km<sup>2</sup>

**RÉGION**  
**BOURGOGNE**  
**FRANCHE**  
**COMTE**

**NIÈVRE**  
le département

# Statistiques sur la population



Nombre d'habitants

**740**



Age moyen

**53 ans**



Pop active

**37.6%**



Taux chômage

**8.8%**



Pop densité

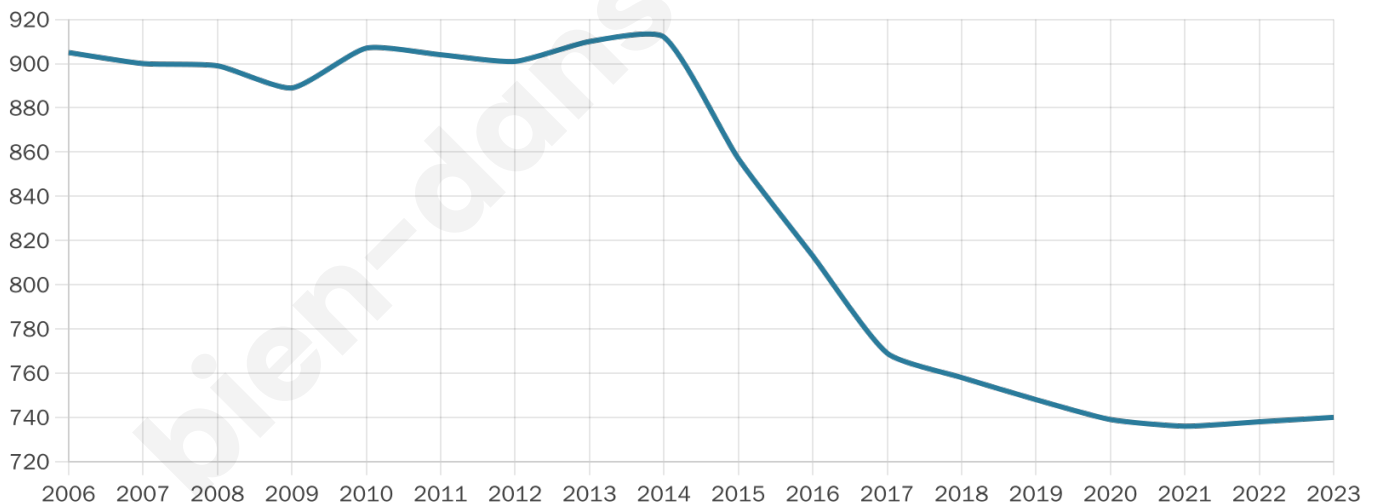
**13 h/km<sup>2</sup>**



Revenu moyen

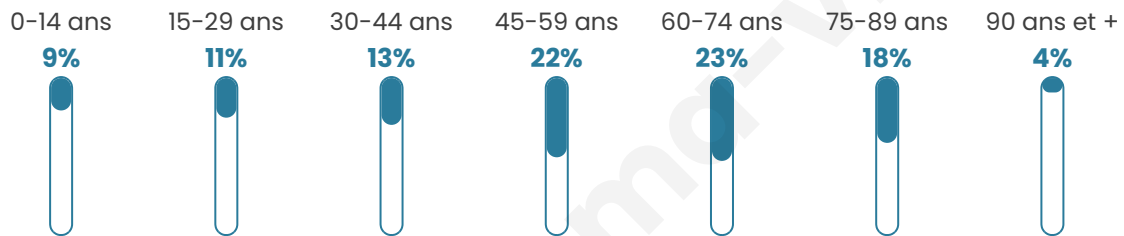
**20 400 €/an**

## Evolution du nombre d'habitants

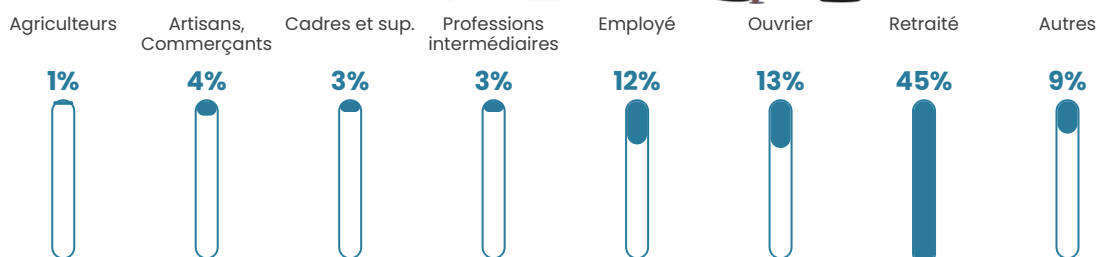


Sources : Institut national de la statistique et des études économiques (insee) selon Les dernières parutions officielles de 2024 portant sur les années 2020, 2021 et 2022.

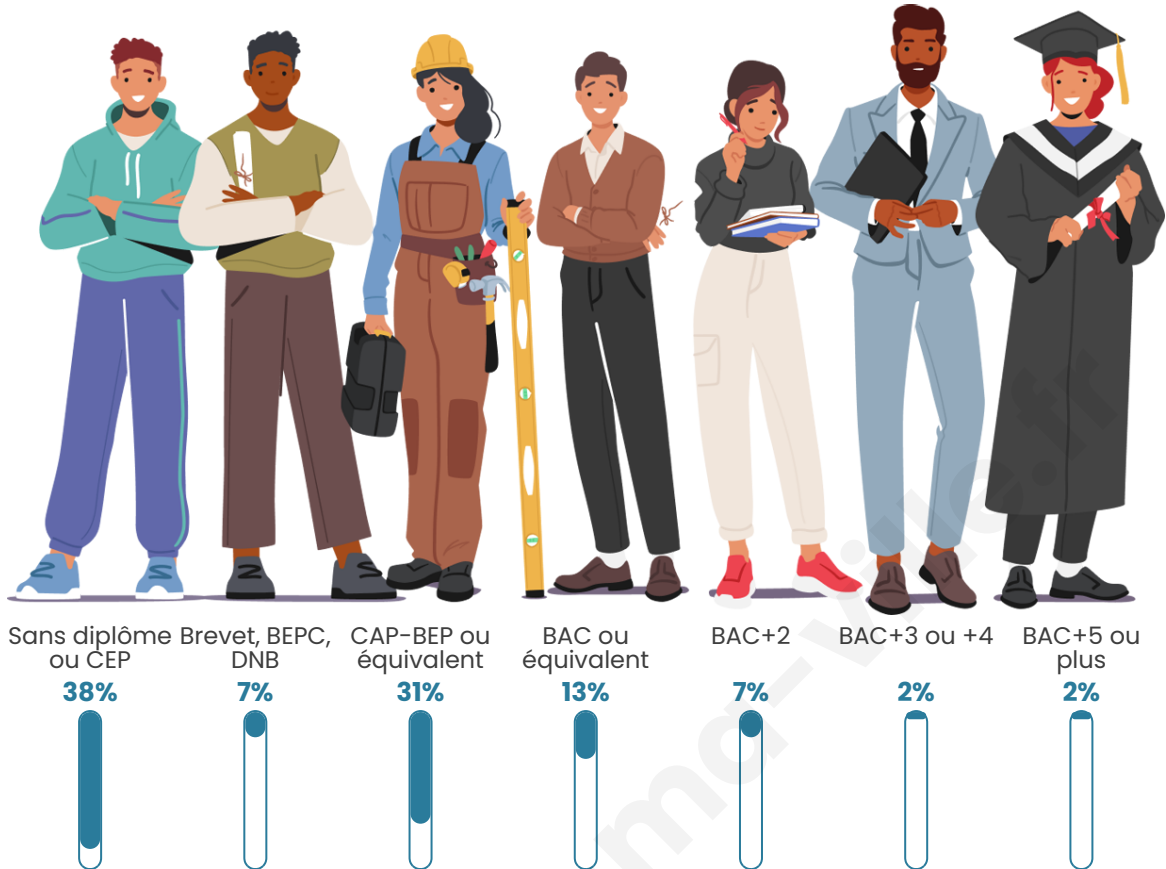
## Tranche d'âge




## Activité professionnelle



## Niveau de diplôme



## Composition des ménages



# Profils électoraux

## Premier tour

	Marine LE PEN	33.66 %
	Emmanuel MACRON	24.94 %
	Jean-Luc MÉLENCHON	15.25 %
	Valérie PÉCRESSE	7.02 %
	Éric ZEMMOUR	5.08 %
	Jean LASSALLE	4.84 %
	Yannick JADOT	2.66 %
	Nicolas DUPONT-AIGNAN	2.42 %
	Fabien ROUSSEL	2.18 %
	Anne HIDALGO	1.21 %
	Philippe POUTOU	0.48 %
	Nathalie ARTHAUD	0.24 %



### 556 inscrits

Participation : 76.08%

Votes blancs : 1.42%

Votes nuls : 0.95%

## Second tour

	Emmanuel MACRON	43,68 %
	Marine LE PEN	56,32 %

### 556 inscrits

Participation : 75.36%

Votes blancs : 6.44%

Votes nuls : 2.86%

# Sécurité



Agressions physiques / sexuelles

0



Cambriolages

0



Vols / dégradations

0



Stupéfiants

0

## Evolution du nombre d'infractions



## Pour comparer

(en proportion du nombre d'habitants)



Sources : Bases statistiques communale, départementale et régionale de la délinquance enregistrée par la police et la gendarmerie nationales selon les dernières parutions officielles de 2025 portant sur l'année 2024 ([data.gouv](https://data.gouv.fr)).

Agressions physiques / sexuelles : Violences sexuelles, coups et blessures volontaires intrafamiliaux, coups et blessures volontaires, autres coups, blessures volontaires et vols violents sans arme.

Cambriolages : Cambriolages de logements.

Vols : Vols avec armes, vols d'accessoires sur véhicules, vols dans les véhicules, vols de véhicules, vols sans violence contre des personnes, destructions, dégradations volontaires et escroqueries.

Stupéfiants : Trafic de stupéfiants dont (AFD) et usage de stupéfiants.

# Services à la population



## Commerce

Hypermarché	X <a href="#">Clamecy</a> 19km
Supermarché	X <a href="#">Donzy</a> 14km
Superette	<b>3</b>
Boulangerie	<b>3</b>
Boucherie	X <a href="#">Bouhy</a> 7km
Restaurant	X <a href="#">Étais-la-Sauvin</a> 9km
Garage	<b>2</b>
Station-service	<b>1</b>
Banque	<b>1</b>
La poste	X <a href="#">Châteauneuf-Val-de-Bargis</a> 17km
Coiffeur	<b>1</b>
Tabac	X <a href="#">Donzy</a> 13km
Bars / discothèque	<b>2</b>
Bibliothèque	X <a href="#">Clamecy</a> 20km
Cinéma	X <a href="#">Cosne-Cours-sur-Loire</a> 25km
Vétérinaire	<b>1</b>



## Santé

Pharmacie	<b>1</b>
Hôpital	X <a href="#">Clamecy</a> 19km
Laboratoire d'analyses médicales	X <a href="#">Clamecy</a> 20km
Etablissement pour handicapé	X <a href="#">Corvol-l'Orgueilleux</a> 12km
EHPA	<b>1</b>
Médecin	<b>1</b>
Dentiste	X <a href="#">Donzy</a> 13km
Chirurgien	X <a href="#">Cosne-Cours-sur-Loire</a> 25km
Dermatologue	X <a href="#">Léré</a> 29km
Anesthésiste	X <a href="#">Saint-Privé</a> 32km
Gastro-entérologue	X <a href="#">Cosne-Cours-sur-Loire</a> 25km
Gynécologue	X <a href="#">Cosne-Cours-sur-Loire</a> 25km
Cancérologue	X <a href="#">Cosne-Cours-sur-Loire</a> 25km
Neurologue	X <a href="#">Auxerre</a> 44km
Ophthalmologue	X <a href="#">Cosne-Cours-sur-Loire</a> 25km
ORL	X <a href="#">Corvol-l'Orgueilleux</a> 12km
Cardiologue	X <a href="#">Coulanges-sur-Yonne</a> 23km
Pédiatre	X <a href="#">Cosne-Cours-sur-Loire</a> 25km
Pneumologue	X <a href="#">Auxerre</a> 45km
Psychologue	X <a href="#">Cosne-Cours-sur-Loire</a> 25km
Radiologue	X <a href="#">Auxerre</a> 45km
Rhumatologue	X <a href="#">Pougues-les-Eaux</a> 44km
Sage-femme	X <a href="#">Cosne-Cours-sur-Loire</a> 25km



## Éducation

Crèche	X <a href="#">Treigny-Perreuse-Sainte-Colombe</a> 12km
Ecole maternelle Public	<b>1</b>
Ecole maternelle Privé	X <a href="#">Bourges</a> 78km
Ecole primaire Public	<b>1</b>
Ecole primaire Privé	X <a href="#">Couloutre</a> 5km
Collège Public	X <a href="#">Donzy</a> 13km
Collège Privé	X <a href="#">Couloutre</a> 5km
Lycée Public	X <a href="#">Varzy</a> 14km
Lycée Privé	X <a href="#">Couloutre</a> 5km

Sources : Base Sirene des entreprises et de leurs établissements selon le [data.gouv](#). Liste, localisation et tarifs des professionnels de santé selon 2024 ([opendatasoft](#)) et FINISS Extraction du Fichier des établissements selon les dernières parutions officielles de 2025 portant sur l'année 2024 ([data.gouv](#)). Adresse et géolocalisation des établissements d'enseignement du premier et second degrés selon les dernières parutions officielles de 2025 portant sur l'année 2024 ([data.education.gouv](#))

## Villes autour de Entrains-sur-Nohain

Ville	Habitants	Superficie	Pop densité	Pop active	Taux chômage	Revenu moyen	Prix immobilier
Menestreau	96	19 km <sup>2</sup>	5 h/km <sup>2</sup>	42.7%	9.4%	20 390 €/an	1 102 €/m <sup>2</sup>
Couloutre (2 avis)	234	21 km <sup>2</sup>	11 h/km <sup>2</sup>	24.8%	4.3%	22 510 €/an	589 €/m <sup>2</sup>
Ciez	378	28 km <sup>2</sup>	14 h/km <sup>2</sup>	37.6%	4%	22 620 €/an	842 €/m <sup>2</sup>
Bouhy	410	36 km <sup>2</sup>	11 h/km <sup>2</sup>	41.2%	2%	21 520 €/an	1 082 €/m <sup>2</sup>
Sainpuits	280	22 km <sup>2</sup>	13 h/km <sup>2</sup>	45.4%	4.3%	21 760 €/an	750 €/m <sup>2</sup>
Perroy (1 avis)	152	21 km <sup>2</sup>	7 h/km <sup>2</sup>	33.6%	4.6%	20 440 €/an	1 254 €/m <sup>2</sup>
Étais-la-Sauvin	631	44 km <sup>2</sup>	14 h/km <sup>2</sup>	35.7%	4.4%	20 510 €/an	667 €/m <sup>2</sup>
La Chapelle-Saint-André	313	27 km <sup>2</sup>	12 h/km <sup>2</sup>	33.5%	3.8%	20 070 €/an	963 €/m <sup>2</sup>
Menou	179	17 km <sup>2</sup>	11 h/km <sup>2</sup>	36.9%	4.5%	22 630 €/an	745 €/m <sup>2</sup>
Dampierre-sous-Bouhy	461	26 km <sup>2</sup>	18 h/km <sup>2</sup>	30.2%	4.1%	19 680 €/an	1 139 €/m <sup>2</sup>
Colméry	268	24 km <sup>2</sup>	11 h/km <sup>2</sup>	33.6%	7.1%	22 240 €/an	1 231 €/m <sup>2</sup>
Lainsecq	328	25 km <sup>2</sup>	13 h/km <sup>2</sup>	34.8%	5.2%	19 700 €/an	921 €/m <sup>2</sup>
Corvol-l'Orgueilleux	721	30 km <sup>2</sup>	24 h/km <sup>2</sup>	37.7%	3.3%	20 880 €/an	914 €/m <sup>2</sup>
Treigny-Perreuse-Sainte-Colombe	1 083	67 km <sup>2</sup>	16 h/km <sup>2</sup>	36.4%	6%	19 550 €/an	988 €/m <sup>2</sup>
Courcelles	233	9 km <sup>2</sup>	26 h/km <sup>2</sup>	39.9%	1.3%	22 460 €/an	615 €/m <sup>2</sup>

bien-dans-ma-ville.fr



# **Vous aimez votre ville ? Notez-la !**

Et faites-nous part de vos remarques constructives



Avec

**BIEN** dans ma **VILLE** 