



Version web

Ville de Ennetières-en-Weppes

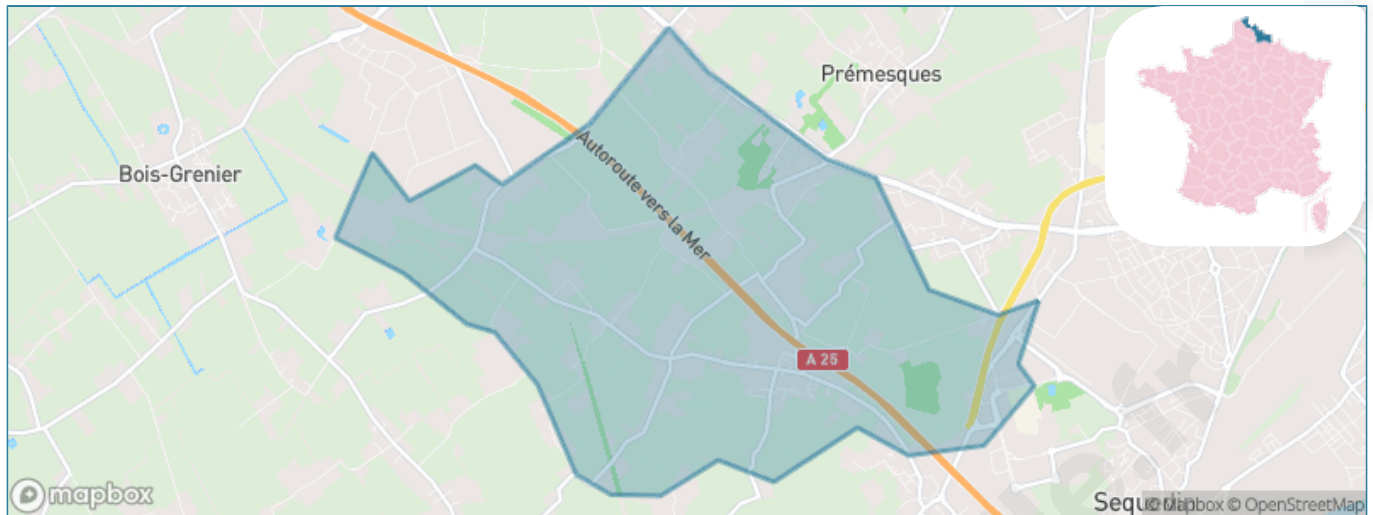
Présenté par

BIEN dans ma **VILLE** 

Sommaire

Situation géographique	3
Statistiques sur la population	4
Evolution du nombre d'habitants	4
Tranche d'âge	5
0-14 ans	5
15-29 ans	5
30-44 ans	5
45-59 ans	5
60-74 ans	5
75-89 ans	5
90 ans et +	5
Activité professionnelle	5
Agriculteurs	5
Artisans, Commerçants	5
Cadres et sup.	5
Professions intermédiaires	5
Employé	5
Ouvrier	5
Retraité	5
Autres	5
Niveau de diplôme	6
Sans diplôme ou CEP	6
Brevet, BEPC, DNB	6
CAP-BEP ou équivalent	6
BAC ou équivalent	6
BAC+2	6
BAC+3 ou +4	6
BAC+5 ou plus	6
Composition des ménages	6
Couple sans enfant	6
Couple avec enfant(s)	6
Famille monoparentale	6
Colocation / Autre	6
Personnes seules	6
Profils électoraux	7
Premier tour	7
Sécurité	8
Evolution du nombre d'infractions	8
Pour comparer	9
Services à la population	10
Commerce	10
Éducation	10
Villes autour de Ennetières-en-Weppes	11

Situation géographique



i Informations clés

- **Région** : Hauts-de-France
- **Département** : Nord
- **Métropole** : Métropole Européenne de Lille
- **Code postal** : 59320
- **Superficie** : 10 km²



Région
Hauts-de-France



Statistiques sur la population



Nombre d'habitants

1 280



Age moyen

44 ans



Pop active

48.1%



Taux chômage

4.4%



Pop densité

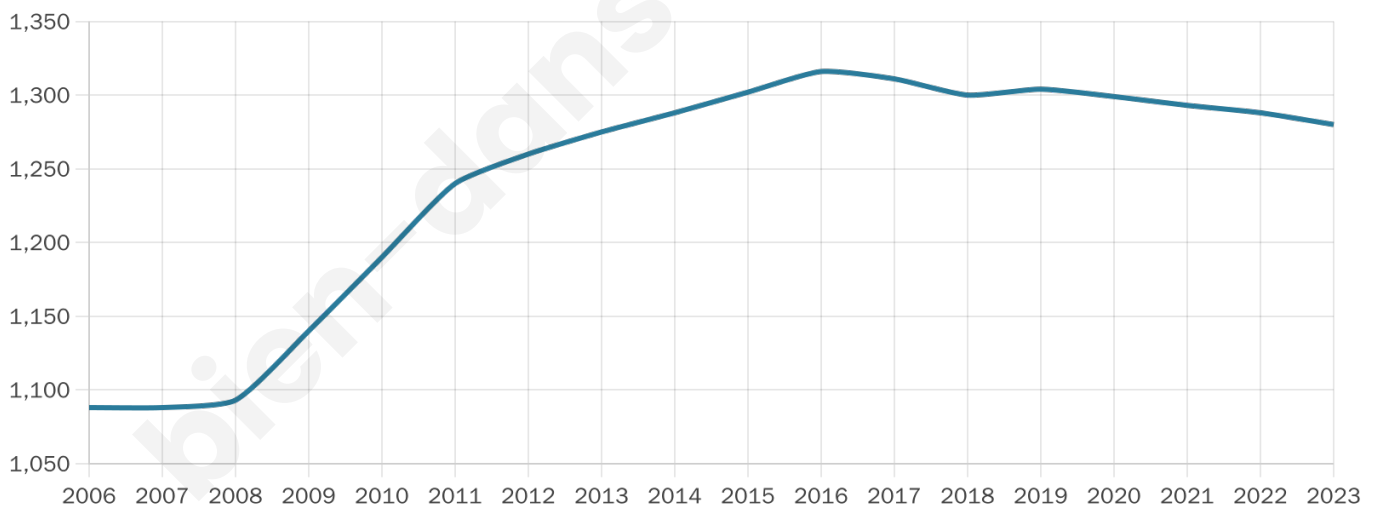
128 h/km²



Revenu moyen

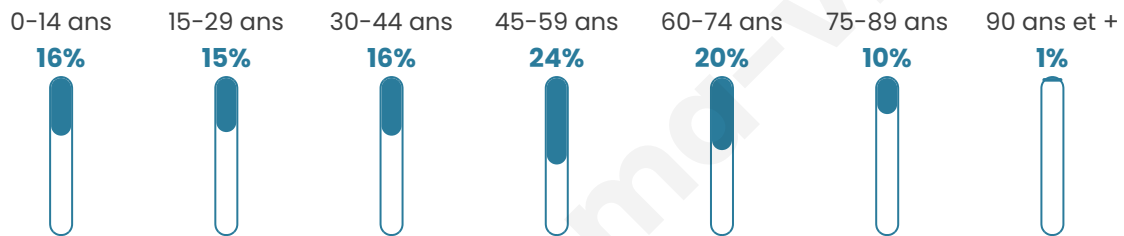
31 230 €/an

Evolution du nombre d'habitants

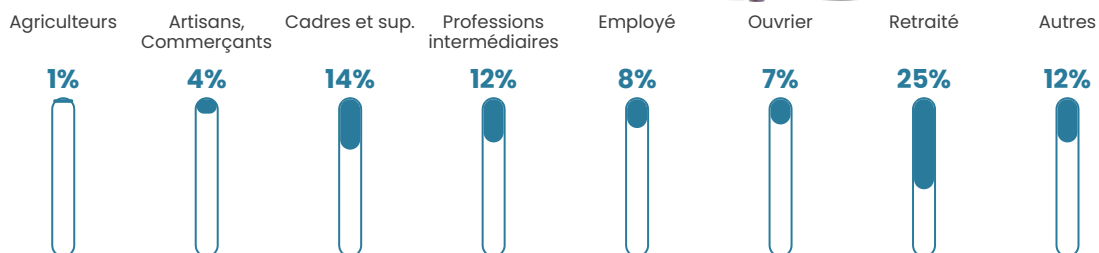


Sources : Institut national de la statistique et des études économiques (insee) selon Les dernières parutions officielles de 2024 portant sur les années 2020, 2021 et 2022.


Tranche d'âge




Activité professionnelle



Niveau de diplôme












Composition des ménages





Profils électoraux

Premier tour

	Emmanuel MACRON	43.38 %
	Marine LE PEN	16.30 %
	Jean-Luc MÉLENCHON	10.55 %
	Éric ZEMMOUR	8.91 %
	Valérie PÉCRESSÉ	6.80 %
	Yannick JADOT	5.28 %
	Jean LASSALLE	2.58 %
	Nicolas DUPONT- AIGNAN	2.58 %
	Fabien ROUSSEL	1.52 %
	Anne HIDALGO	1.17 %
	Nathalie ARTHAUD	0.47 %
	Philippe POUTOU	0.47 %

Second tour

	Emmanuel MACRON	71,05 %
	Marine LE PEN	28,95 %

1 081 inscrits

Participation : 80.48%

Votes blancs : 3.45%

Votes nuls : 2.07%

1 081 inscrits

Participation : 80.3%

Votes blancs : 0.92%

Votes nuls : 0.81%

Sécurité



Agressions physiques / sexuelles

0



Cambriolages

0



Vols / dégradations

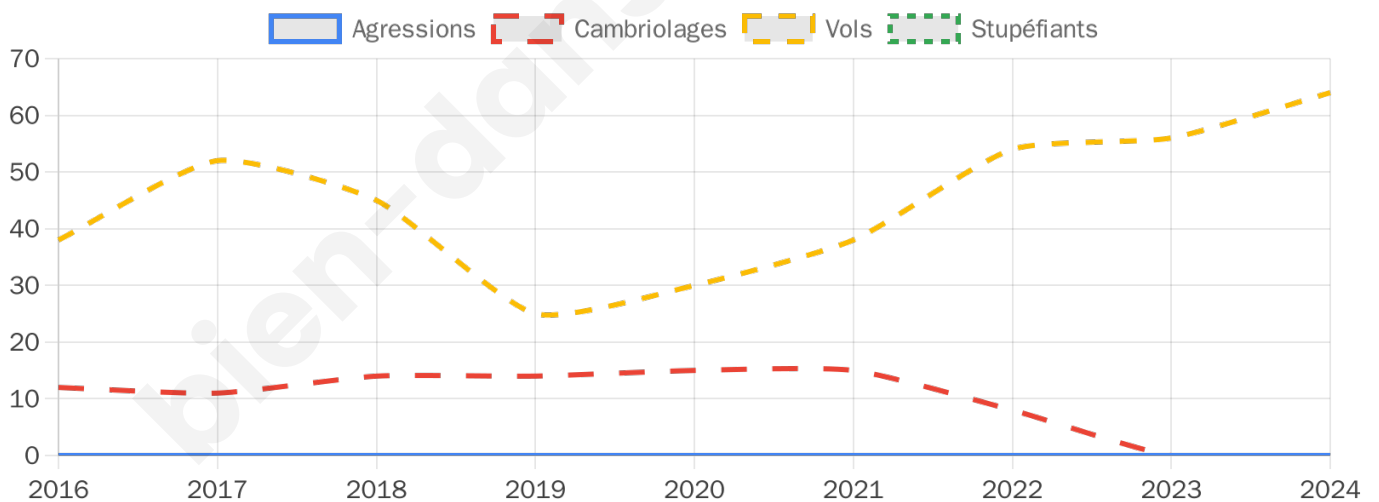
64



Stupéfiants

0

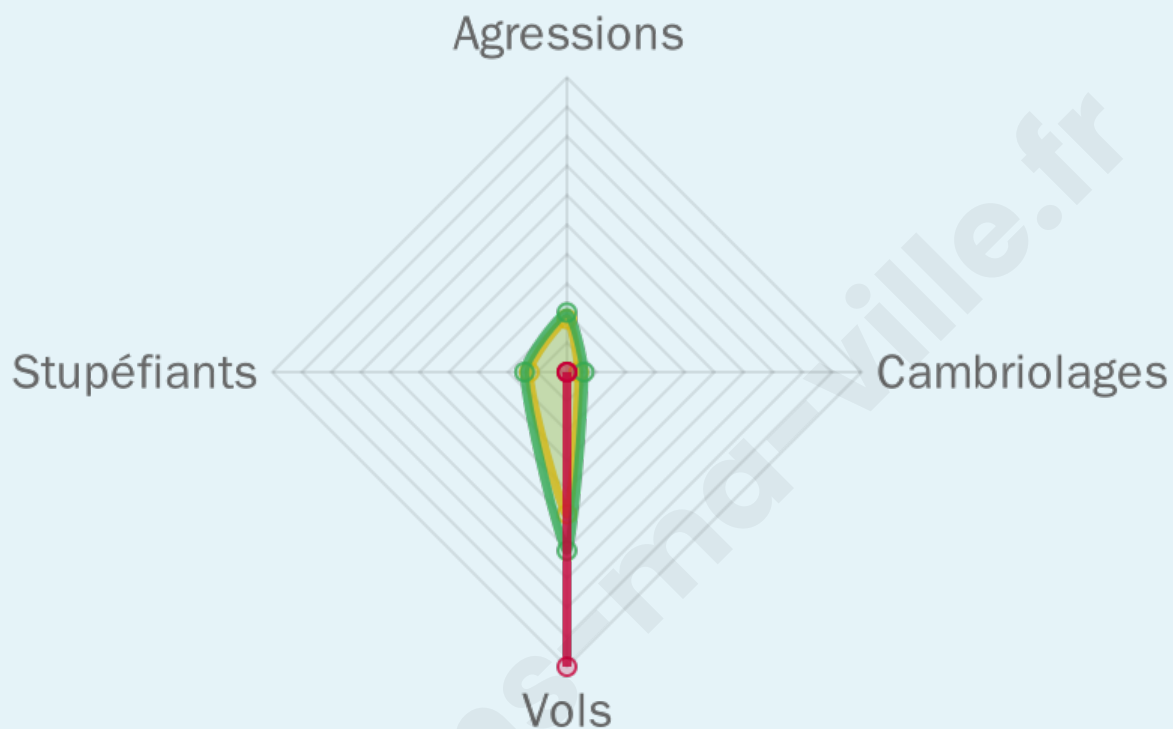
Evolution du nombre d'infractions



Pour comparer

(en proportion du nombre d'habitants)

■ Ville ■ Département ■ Région



Sources : Bases statistiques communale, départementale et régionale de la délinquance enregistrée par la police et la gendarmerie nationales selon les dernières parutions officielles de 2025 portant sur l'année 2024 ([data.gouv](https://data.gouv.fr)).

Agressions physiques / sexuelles : Violences sexuelles, coups et blessures volontaires intrafamiliaux, coups et blessures volontaires, autres coups, blessures volontaires et vols violents sans arme.

Cambriolages : Cambriolages de logements.

Vols : Vols avec armes, vols d'accessoires sur véhicules, vols dans les véhicules, vols de véhicules, vols sans violence contre des personnes, destructions, dégradations volontaires et escroqueries.

Stupéfiants : Trafic de stupéfiants dont (AFD) et usage de stupéfiants.

Services à la population



Commerce

Hypermarché	X Englos 1km
Supermarché	X Capinghem 2km
Superette	1
Boulangerie	X Capinghem 2km
Boucherie	X Capinghem 2km
Restaurant	5
Garage	1
Station-service	X Hallennes-lez-Haubourdin 2km
Banque	1
La poste	1
Coiffeur	X Englos 1km
Tabac	X Haubourdin 3km
Bars / discothèque	1
Bibliothèque	X Hallennes-lez-Haubourdin 3km
Cinéma	X Lille 3km
Vétérinaire	X Hallennes-lez-Haubourdin 3km



Santé

Pharmacie	1
Hôpital	X Haubourdin 4km
Laboratoire d'analyses médicales	X Hallennes-lez-Haubourdin 2km
Etablissement pour handicapé	X Capinghem 2km
EHPA	X Capinghem 2km
Médecin	1
Dentiste	X Hallennes-lez-Haubourdin 2km
Chirurgien	X Lille 3km
Dermatologue	X Lille 4km
Anesthésiste	X Lille 5km
Gastro-entérologue	X Loos 5km
Gynécologue	X Lille 2km
Cancérologue	X Lille 4km
Neurologue	X Lille 4km
Ophtalmologue	X Lille 3km
ORL	X Lille 4km
Cardiologue	X Lille 4km
Pédiatre	X Lille 4km
Pneumologue	X Lille 6km
Psychologue	X Lille 3km
Radiologue	X Capinghem 1km
Rhumatologue	X Loos 5km
Sage-femme	X Capinghem 2km



Éducation

Crèche	X Englos 1km
Ecole maternelle Public	X Hallennes-lez-Haubourdin 2km
Ecole maternelle Privé	X Hem 17km
Ecole primaire Public	1
Ecole primaire Privé	X Haubourdin 3km
Collège Public	X Haubourdin 3km
Collège Privé	X Haubourdin 3km
Lycée Public	X Lille 4km
Lycée Privé	X Beaucamps-Ligny 4km

Sources : Base Sirene des entreprises et de leurs établissements selon les dernières parutions officielles de 2025 portant sur l'année 2024 ([data.gouv](#)). Liste, localisation et tarifs des professionnels de santé selon les dernières parutions officielles de 2025 portant sur l'année 2024 ([opendatasoft](#)) et FINISS Extraction du Fichier des établissements selon les dernières parutions officielles de 2025 portant sur l'année 2024 ([data.gouv](#)). Adresse et géolocalisation des établissements d'enseignement du premier et second degrés selon les dernières parutions officielles de 2025 portant sur l'année 2024 ([data.education.gouv](#))

Villes autour de Ennetières-en-Weppes

Ville	Habitants	Superficie	Pop densité	Pop active	Taux chômage	Revenu moyen	Prix immobilier
Englos (1 avis)	618	1 km ²	618 h/km ²	49.5%	3.9%	30 440 €/an	2 852 €/m ²
Prêmesques (4 avis)	2 031	5 km ²	406 h/km ²	49.1%	2.3%	28 490 €/an	2 515 €/m ²
Escobecques	302	1 km ²	302 h/km ²	46.4%	1.7%	37 210 €/an	2 811 €/m ²
Erquinghem-le-Sec	620	1 km ²	620 h/km ²	50.8%	2.7%	30 070 €/an	3 575 €/m ²
Capinghem (3 avis)	2 728	1 km ²	2 728 h/km ²	48.1%	4.4%	26 300 €/an	2 646 €/m ²
Hallennes-lez-Haubourdin (5 avis)	4 683	4 km ²	1 171 h/km ²	51.1%	3.7%	24 380 €/an	2 447 €/m ²
Radinghem-en-Weppes (2 avis)	1 410	6 km ²	235 h/km ²	43.2%	2.4%	31 950 €/an	3 002 €/m ²
Sequedin (3 avis)	4 675	3 km ²	1 558 h/km ²	40.6%	3.4%	25 180 €/an	2 269 €/m ²
Santes	5 652	7 km ²	807 h/km ²	48%	2.9%	26 460 €/an	2 190 €/m ²
Pérenchies (6 avis)	8 455	3 km ²	2 818 h/km ²	49.4%	4.1%	23 810 €/an	2 281 €/m ²
Beaucamps-Ligny	845	5 km ²	169 h/km ²	48.3%	2.8%	30 650 €/an	2 441 €/m ²
Haubourdin (17 avis)	15 074	5 km ²	3 015 h/km ²	47.2%	6.1%	21 490 €/an	2 083 €/m ²
Le Maisnil	628	3 km ²	209 h/km ²	46.3%	1.3%	34 170 €/an	2 875 €/m ²
Loos (22 avis)	22 567	7 km ²	3 224 h/km ²	48.7%	8.6%	19 610 €/an	2 172 €/m ²
Bois-Grenier (3 avis)	1 775	7 km ²	254 h/km ²	48.2%	3.2%	29 050 €/an	2 206 €/m ²

bien-dans-ma-ville.fr



Vous aimez votre ville ? Notez-la !

Et faites-nous part de vos remarques constructives



Avec

BIEN dans ma **VILLE** 