



Version web

Ville de Englefontaine

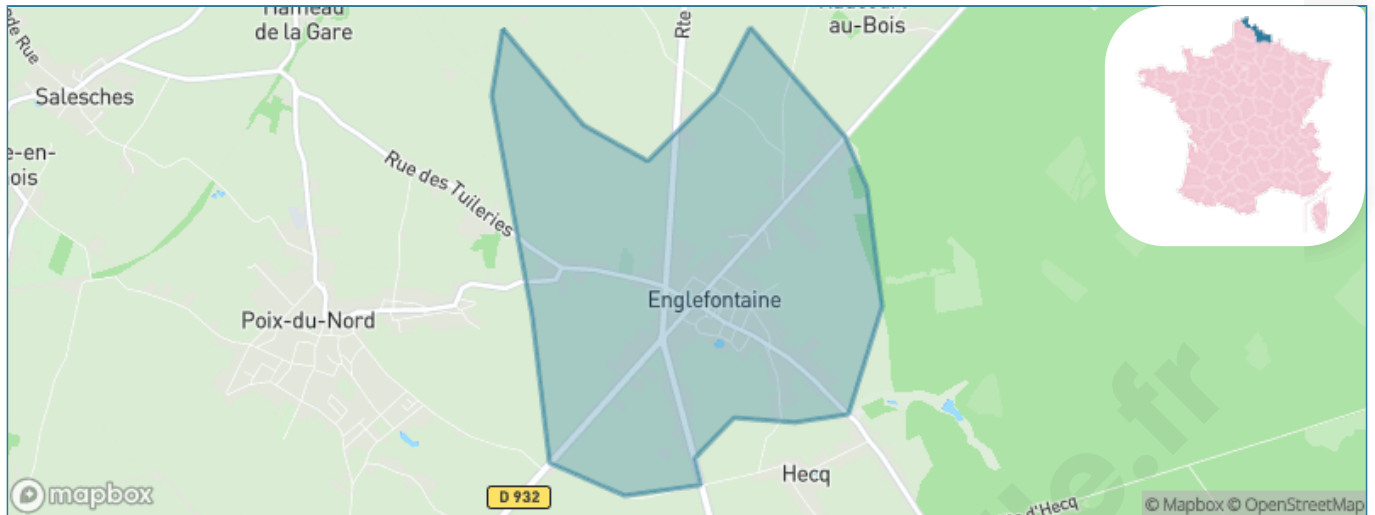
Présenté par

BIEN dans
ma **VILLE** 

Sommaire

Situation géographique	3
Statistiques sur la population	4
Evolution du nombre d'habitants	4
Tranche d'âge	5
0-14 ans	5
15-29 ans	5
30-44 ans	5
45-59 ans	5
60-74 ans	5
75-89 ans	5
90 ans et +	5
Activité professionnelle	5
Agriculteurs	5
Artisans, Commerçants	5
Cadres et sup.	5
Professions intermédiaires	5
Employé	5
Ouvrier	5
Retraité	5
Autres	5
Niveau de diplôme	6
Sans diplôme ou CEP	6
Brevet, BEPC, DNB	6
CAP-BEP ou équivalent	6
BAC ou équivalent	6
BAC+2	6
BAC+3 ou +4	6
BAC+5 ou plus	6
Composition des ménages	6
Couple sans enfant	6
Couple avec enfant(s)	6
Famille monoparentale	6
Colocation / Autre	6
Personnes seules	6
Profils électoraux	7
Premier tour	7
Sécurité	8
Evolution du nombre d'infractions	8
Pour comparer	9
Services à la population	10
Commerce	10
Éducation	10
Villes autour de Englefontaine	11

Situation géographique



i Informations clés

- **Région** : Hauts-de-France
- **Département** : Nord
- **Code postal** : 59530
- **Superficie** : 4 km²



Statistiques sur la population



Nombre d'habitants

1 291



Age moyen

41 ans



Pop active

45.3%



Taux chômage

11.9%



Pop densité

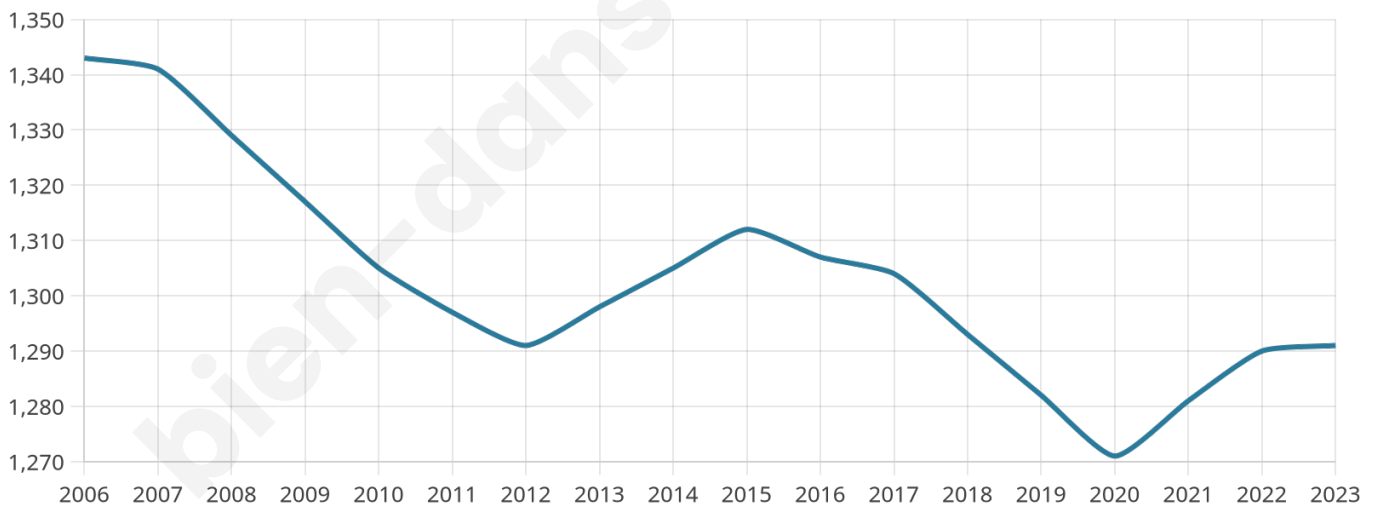
323 h/km²



Revenu moyen

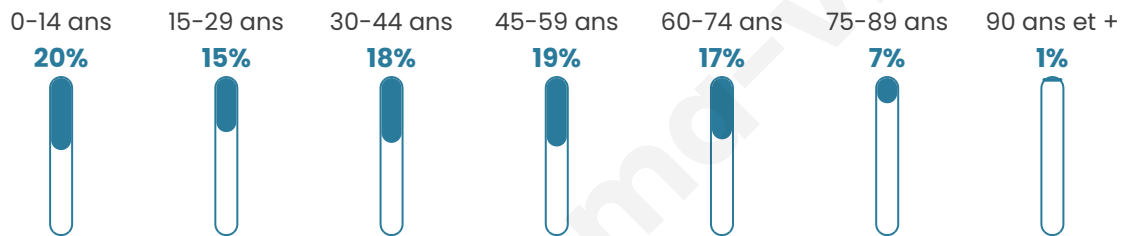
21 400 €/an

Evolution du nombre d'habitants

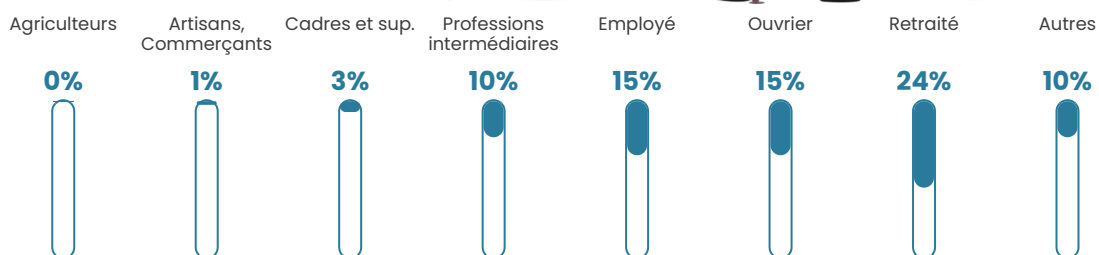


Sources : Institut national de la statistique et des études économiques (insee) selon Les dernières parutions officielles de 2024 portant sur les années 2020, 2021 et 2022.


Tranche d'âge




Activité professionnelle



Niveau de diplôme














Composition des ménages



Profils électoraux

Premier tour

	Marine LE PEN	38.03 %
	Emmanuel MACRON	23.26 %
	Jean-Luc MÉLENCHON	15.18 %
	Éric ZEMMOUR	6.57 %
	Fabien ROUSSEL	5.20 %
	Valérie PÉCRESSE	2.87 %
	Yannick JADOT	2.74 %
	Nicolas DUPONT-AIGNAN	2.19 %
	Jean LASSALLE	1.92 %
	Anne HIDALGO	0.96 %
	Philippe POUTOU	0.68 %
	Nathalie ARTHAUD	0.41 %



1 009 inscrits

Participation : 74.23%

Votes blancs : 1.60%

Votes nuls : 0.80%

Second tour

	Emmanuel MACRON	41,65 %
	Marine LE PEN	58,35 %

1 009 inscrits

Participation : 73.24%

Votes blancs : 4.6%

Votes nuls : 2.17%

Sécurité



Agressions physiques / sexuelles

0



Cambriolages

0



Vols / dégradations

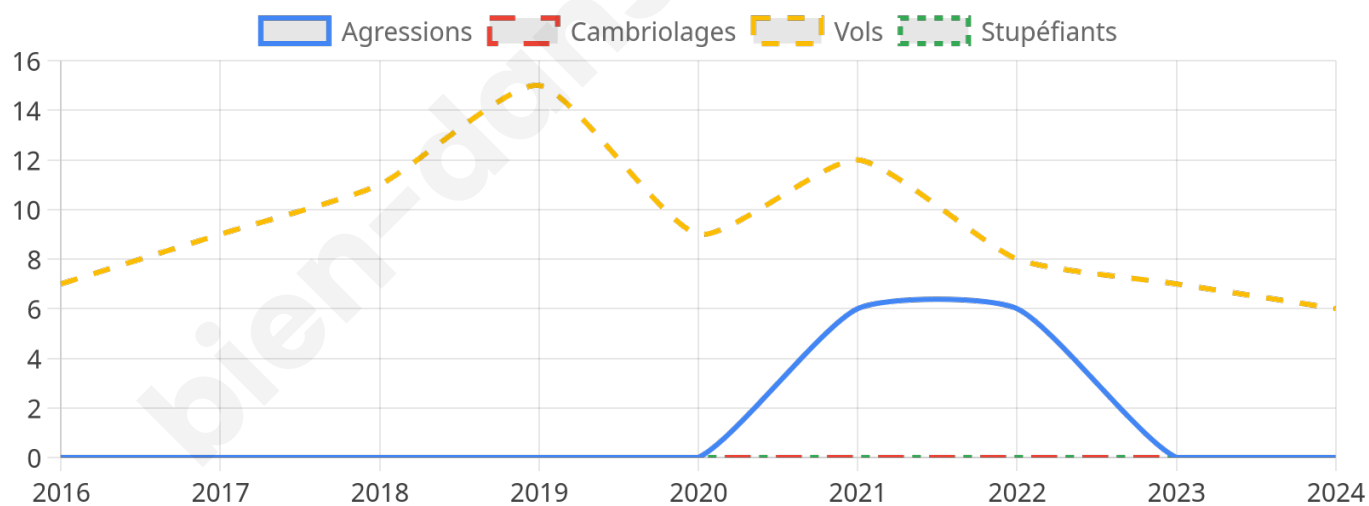
6



Stupéfiants

0

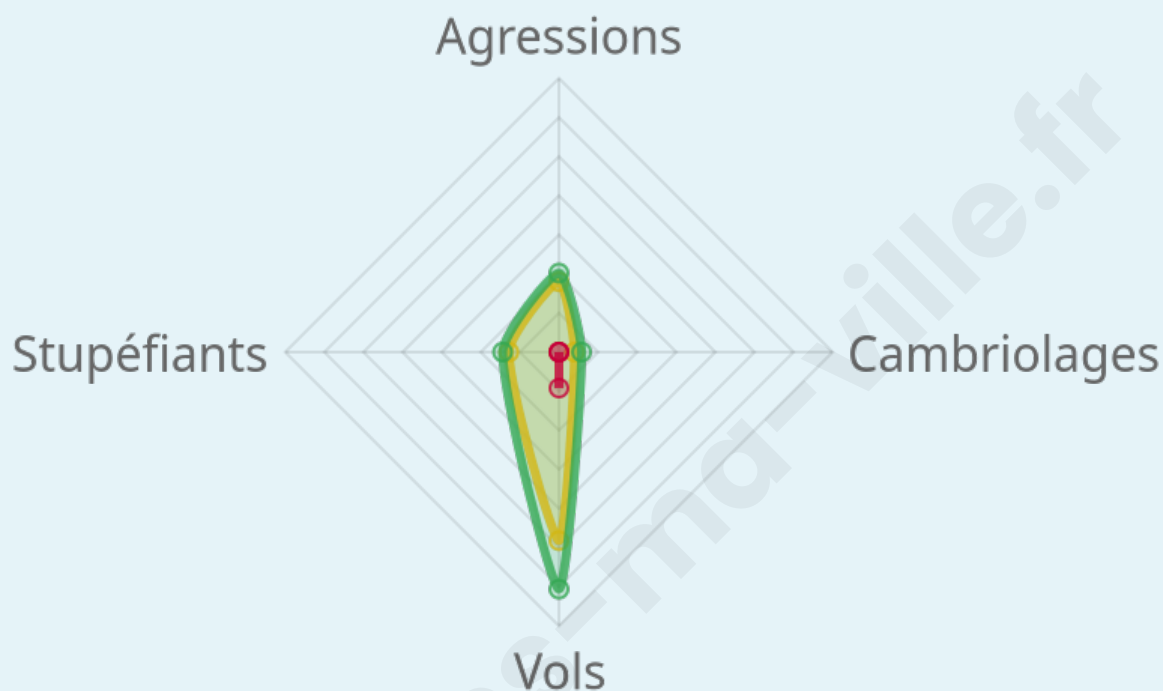
Evolution du nombre d'infractions



Pour comparer

(en proportion du nombre d'habitants)

Ville Département Région



Sources : Bases statistiques communale, départementale et régionale de la délinquance enregistrée par la police et la gendarmerie nationales selon les dernières parutions officielles de 2025 portant sur l'année 2024 ([data.gouv](https://data.gouv.fr)).

Agressions physiques / sexuelles : Violences sexuelles, coups et blessures volontaires intrafamiliaux, coups et blessures volontaires, autres coups, blessures volontaires et vols violents sans arme.

Cambriolages : Cambriolages de logements.

Vols : Vols avec armes, vols d'accessoires sur véhicules, vols dans les véhicules, vols de véhicules, vols sans violence contre des personnes, destructions, dégradations volontaires et escroqueries.

Stupéfiants : Trafic de stupéfiants dont (AFD) et usage de stupéfiants.

Services à la population



Commerce

Hypermarché	X <u>Le Quesnoy</u> 8km
Supermarché	X <u>Poix-du-Nord</u> 3km
Superette	X <u>Poix-du-Nord</u> 3km
Boulangerie	2
Boucherie	X <u>Poix-du-Nord</u> 3km
Restaurant	X <u>Hecq</u> 0km
Garage	2
Station-service	X <u>Bousies</u> 4km
Banque	X <u>Ghissignies</u> 5km
La poste	1
Coiffeur	1
Tabac	X <u>Landrecies</u> 7km
Bars / discothèque	1
Bibliothèque	X <u>Jolimetz</u> 5km
Cinéma	X <u>Caudry</u> 17km
Vétérinaire	X <u>Landrecies</u> 6km



Santé

Pharmacie	1
Hôpital	X <u>Le Quesnoy</u> 8km
Laboratoire d'analyses médicales	X <u>Le Quesnoy</u> 7km
Etablissement pour handicapé	X <u>Le Quesnoy</u> 6km
EHPA	X <u>Landrecies</u> 7km
Médecin	3
Dentiste	3
Chirurgien	X <u>Le Quesnoy</u> 7km
Dermatologue	X <u>Valenciennes</u> 22km
Anesthésiste	X <u>Valenciennes</u> 22km
Gastro-entérologue	X <u>Le Cateau-Cambrésis</u> 12km
Gynécologue	X <u>Valenciennes</u> 21km
Cancérologue	X <u>Valenciennes</u> 21km
Neurologue	X <u>Avesnes-les-Aubert</u> 19km
Ophthalmologue	X <u>Le Quesnoy</u> 7km
ORL	X <u>Le Quesnoy</u> 7km
Cardiologue	X <u>Le Quesnoy</u> 6km
Pédiatre	X <u>Caudry</u> 18km
Pneumologue	X <u>Le Quesnoy</u> 7km
Psychologue	X <u>Valenciennes</u> 21km
Radiologue	X <u>Berlaimont</u> 10km
Rhumatologue	X <u>Valenciennes</u> 23km
Sage-femme	X <u>Le Quesnoy</u> 7km



Éducation

Crèche	X <u>Poix-du-Nord</u> 3km
Ecole maternelle Public	X <u>Bousies</u> 4km
Ecole maternelle Privé	X <u>Genech</u> 49km
Ecole primaire Public	1
Ecole primaire Privé	1
Collège Public	X <u>Poix-du-Nord</u> 3km
Collège Privé	1
Lycée Public	X <u>Le Quesnoy</u> 7km
Lycée Privé	1

Sources : Base Sirene des entreprises et de leurs établissements selon les dernières parutions officielles de 2025 portant sur l'année 2024 ([data.gouv](#)). Liste, localisation et tarifs des professionnels de santé selon les dernières parutions officielles de 2025 portant sur l'année 2024 ([opendatasoft](#)) et FINISS Extraction du Fichier des établissements selon les dernières parutions officielles de 2025 portant sur l'année 2024 ([data.gouv](#)). Adresse et géolocalisation des établissements d'enseignement du premier et second degrés selon les dernières parutions officielles de 2025 portant sur l'année 2024 ([data.education.gouv](#))

Villes autour de Englefontaine

Ville	Habitants	Superficie	Pop densité	Pop active	Taux chômage	Revenu moyen	Prix immobilier
Hecq	353	1 km ²	353 h/km ²	54.1%	6.2%	23 060 €/an	1 447 €/m ²
Preux-au-Bois (1 avis)	832	4 km ²	208 h/km ²	47.4%	4.9%	21 360 €/an	902 €/m ²
Fontaine-au-Bois	687	7 km ²	98 h/km ²	47%	4.8%	22 680 €/an	1 387 €/m ²
Raucourt-au-Bois	150	1 km ²	150 h/km ²	50%	5.3%	24 100 €/an	725 €/m ²
Robersart	201	2 km ²	101 h/km ²	50.7%	3.5%	20 520 €/an	965 €/m ²
Poix-du-Nord (1 avis)	2 126	8 km ²	266 h/km ²	46.1%	5.1%	18 860 €/an	976 €/m ²
Bousies	1 769	9 km ²	197 h/km ²	45.2%	5%	20 580 €/an	1 101 €/m ²
Vendegies-au-Bois	482	10 km ²	48 h/km ²	55.8%	4.1%	23 330 €/an	1 401 €/m ²
Locquignol (2 avis)	301	97 km ²	3 h/km ²	43.9%	4%	22 170 €/an	1 732 €/m ²
Salesches	327	4 km ²	82 h/km ²	49.2%	6.1%	21 870 €/an	1 062 €/m ²
Neuville-en-Avesnois	298	3 km ²	99 h/km ²	46.3%	4%	23 800 €/an	1 699 €/m ²
Louvignies-Quesnoy	899	8 km ²	112 h/km ²	46.8%	4%	23 670 €/an	1 347 €/m ²
Potelle	439	4 km ²	110 h/km ²	43.3%	2.5%	27 370 €/an	1 288 €/m ²
Croix-Caluyau	238	4 km ²	60 h/km ²	49.2%	4.6%	23 580 €/an	1 366 €/m ²
Jolimetz	856	4 km ²	214 h/km ²	49.2%	3.3%	25 130 €/an	1 510 €/m ²

bien-dans-ma-ville.fr



Vous aimez votre ville ? Notez-la !

Et faites-nous part de vos remarques constructives



Avec

BIEN dans
ma **VILLE** 