



Version web

# Ville de Émiéville

Présenté par

**BIEN** dans  
ma **VILLE** 

# Sommaire

Situation géographique .....	3
Statistiques sur la population .....	4
Evolution du nombre d'habitants .....	4
Tranche d'âge .....	5
0-14 ans .....	5
15-29 ans .....	5
30-44 ans .....	5
45-59 ans .....	5
60-74 ans .....	5
75-89 ans .....	5
90 ans et + .....	5
Activité professionnelle .....	5
Agriculteurs .....	5
Artisans, Commerçants .....	5
Cadres et sup. ....	5
Professions intermédiaires .....	5
Employé .....	5
Ouvrier .....	5
Retraité .....	5
Autres .....	5
Niveau de diplôme .....	6
Sans diplôme ou CEP .....	6
Brevet, BEPC, DNB .....	6
CAP-BEP ou équivalent .....	6
BAC ou équivalent .....	6
BAC+2 .....	6
BAC+3 ou +4 .....	6
BAC+5 ou plus .....	6
Composition des ménages .....	6
Couple sans enfant .....	6
Couple avec enfant(s) .....	6
Famille monoparentale .....	6
Colocation / Autre .....	6
Personnes seules .....	6
Profil électoraux .....	7
Premier tour .....	7
Sécurité .....	8
Evolution du nombre d'infractions .....	8
Pour comparer .....	9
Services à la population .....	10
Commerce .....	10
Éducation .....	10
Villes autour de Émiéville .....	11
Avis sur la ville de Émiéville .....	12
Moyenne par critère .....	12
Villes autour de Émiéville .....	12
Répartition des avis par note .....	12
Répartition des avis par note .....	12

# Situation géographique



## i Informations clés

- **Région** : Normandie
- **Département** : Calvados
- **Code postal** : 14630
- **Superficie** : 3 km<sup>2</sup>



RÉGION  
NORMANDIE



# Statistiques sur la population



Nombre d'habitants

**626**



Age moyen

**35 ans**



Pop active

**53.2%**



Taux chômage

**5.3%**



Pop densité

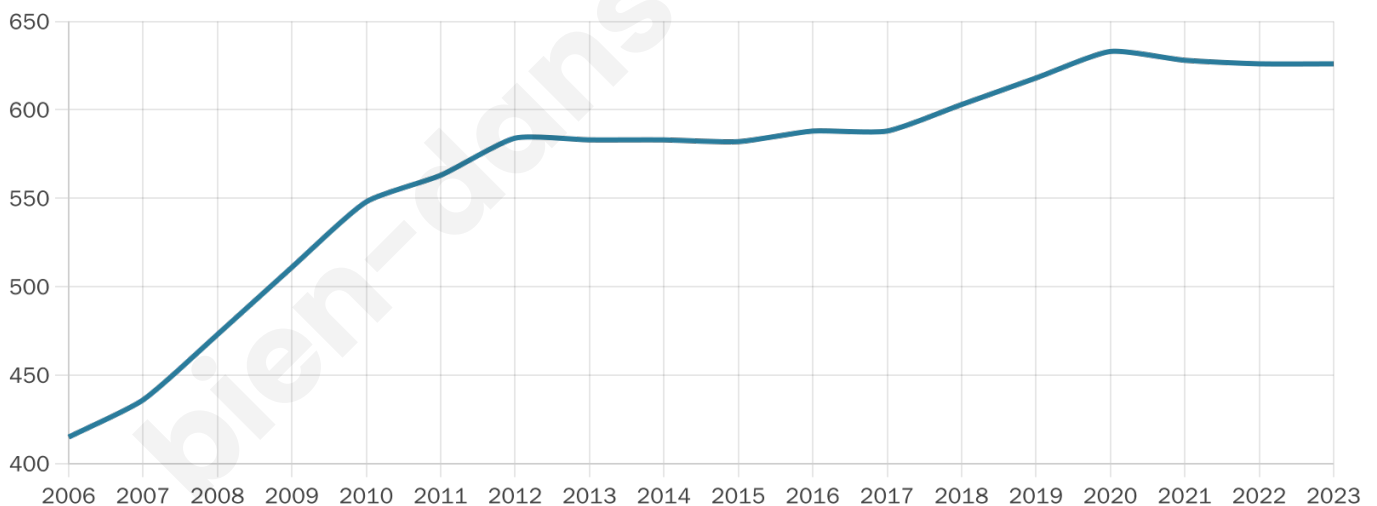
**209 h/km<sup>2</sup>**



Revenu moyen

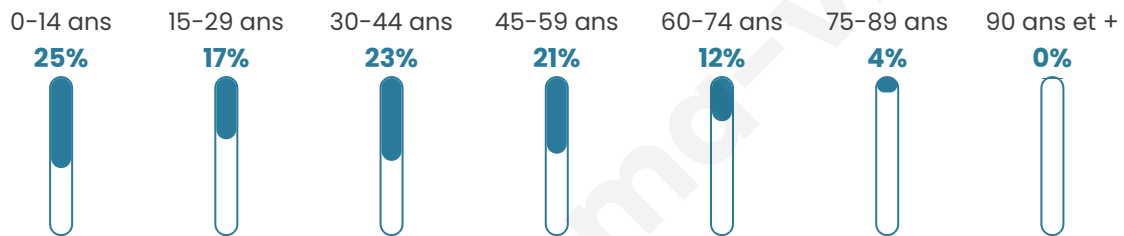
**25 440 €/an**

## Evolution du nombre d'habitants

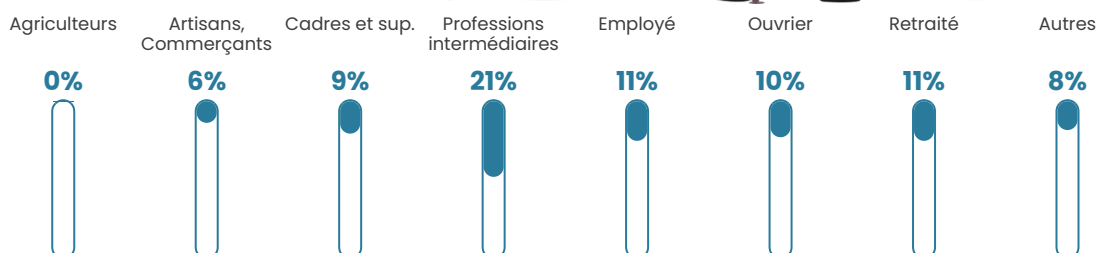


Sources : Institut national de la statistique et des études économiques (insee) selon Les dernières parutions officielles de 2024 portant sur les années 2020, 2021 et 2022.


## Tranche d'âge




## Activité professionnelle



## Niveau de diplôme








## Composition des ménages



# Profils électoraux

## Premier tour

	Emmanuel MACRON	35.45 %
	Jean-Luc MÉLENCHON	22.49 %
	Marine LE PEN	20.90 %
	Éric ZEMMOUR	6.35 %
	Yannick JADOT	4.50 %
	Valérie PÉCRESE	2.91 %
	Jean LASSALLE	1.85 %
	Anne HIDALGO	1.59 %
	Philippe POUTOU	1.59 %
	Fabien ROUSSEL	1.32 %
	Nicolas DUPONT- AIGNAN	0.79 %
	Nathalie ARTHAUD	0.26 %



### 458 inscrits

Participation : 84.93%

Votes blancs : 1.54%

Votes nuls : 1.29%

## Second tour

	Emmanuel MACRON	64,06 %
	Marine LE PEN	35,94 %

### 458 inscrits

Participation : 84.72%

Votes blancs : 6.7%

Votes nuls : 4.38%

# Sécurité



Agressions physiques / sexuelles

0



Cambriolages

0



Vols / dégradations

0



Stupéfiants

0

## Evolution du nombre d'infractions



## Pour comparer

(en proportion du nombre d'habitants)



Sources : Bases statistiques communale, départementale et régionale de la délinquance enregistrée par la police et la gendarmerie nationales selon les dernières parutions officielles de 2025 portant sur l'année 2024 ([data.gouv](https://data.gouv.fr)).

Agressions physiques / sexuelles : Violences sexuelles, coups et blessures volontaires intrafamiliaux, coups et blessures volontaires, autres coups, blessures volontaires et vols violents sans arme.

Cambriolages : Cambriolages de logements.

Vols : Vols avec armes, vols d'accessoires sur véhicules, vols dans les véhicules, vols de véhicules, vols sans violence contre des personnes, destructions, dégradations volontaires et escroqueries.

Stupéfiants : Trafic de stupéfiants dont (AFD) et usage de stupéfiants.

# Services à la population



## Commerce

Hypermarché	X <a href="#">Saline</a> 4km
Supermarché	X <a href="#">Moult-Chicheboville</a> 4km
Superette	X <a href="#">Bellengreville</a> 3km
Boulangerie	X <a href="#">Frénouville</a> 3km
Boucherie	X <a href="#">Cagny</a> 3km
Restaurant	X <a href="#">Frénouville</a> 2km
Garage	X <a href="#">Bellengreville</a> 2km
Station-service	X <a href="#">Cagny</a> 2km
Banque	X <a href="#">Cagny</a> 3km
La poste	1
Coiffeur	X <a href="#">Frénouville</a> 2km
Tabac	X <a href="#">Moult-Chicheboville</a> 5km
Bars / discothèque	X <a href="#">Cagny</a> 3km
Bibliothèque	X <a href="#">Grentheville</a> 5km
Cinéma	X <a href="#">Mondeville</a> 6km
Vétérinaire	X <a href="#">Saline</a> 4km



## Santé

Pharmacie	X <a href="#">Cagny</a> 3km
Hôpital	X <a href="#">Caen</a> 10km
Laboratoire d'analyses médicales	X <a href="#">Cagny</a> 3km
Etablissement pour handicapé	X <a href="#">Bellengreville</a> 3km
EHPA	X <a href="#">Cagny</a> 4km
Médecin	X <a href="#">Bellengreville</a> 3km
Dentiste	X <a href="#">Bellengreville</a> 3km
Chirurgien	X <a href="#">Caen</a> 10km
Dermatologue	X <a href="#">Caen</a> 9km
Anesthésiste	X <a href="#">Caen</a> 10km
Gastro-entérologue	X <a href="#">Caen</a> 10km
Gynécologue	X <a href="#">Cormelles-le-Royal</a> 8km
Cancérologue	X <a href="#">Le Havre</a> 45km
Neurologue	X <a href="#">Caen</a> 10km
Ophthalmologue	X <a href="#">Colombelles</a> 8km
ORL	X <a href="#">Caen</a> 10km
Cardiologue	X <a href="#">Caen</a> 10km
Pédiatre	X <a href="#">Hérouville-Saint-Clair</a> 10km
Pneumologue	X <a href="#">Caen</a> 10km
Psychologue	X <a href="#">Colombelles</a> 8km
Radiologue	X <a href="#">Caen</a> 10km
Rhumatologue	X <a href="#">Caen</a> 10km
Sage-femme	X <a href="#">Argences</a> 5km



## Éducation

Crèche	X <a href="#">Frénouville</a> 3km
Ecole maternelle Public	X <a href="#">Cuverville</a> 6km
Ecole maternelle Privé	X <a href="#">Caen</a> 10km
Ecole primaire Public	1
Ecole primaire Privé	X <a href="#">Argences</a> 5km
Collège Public	X <a href="#">Saline</a> 4km
Collège Privé	X <a href="#">Caen</a> 9km
Lycée Public	X <a href="#">Mondeville</a> 8km
Lycée Privé	X <a href="#">Colombelles</a> 8km

Sources : Base Sirene des entreprises et de leurs établissements selon les dernières parutions officielles de 2025 portant sur l'année 2024 ([data.gouv](#)). Liste, localisation et tarifs des professionnels de santé selon les dernières parutions officielles de 2025 portant sur l'année 2024 ([opendatasoft](#)) et FINISS Extraction du Fichier des établissements selon les dernières parutions officielles de 2025 portant sur l'année 2024 ([data.gouv](#)). Adresse et géolocalisation des établissements d'enseignement du premier et second degrés selon les dernières parutions officielles de 2025 portant sur l'année 2024 ([data.education.gouv](#))

## Villes autour de Émiéville

Ville	Habitants	Superficie	Pop densité	Pop active	Taux chômage	Revenu moyen	Prix immobilier
Bellengreville	1 598	10 km <sup>2</sup>	160 h/km <sup>2</sup>	43%	4.3%	22 520 €/an	2 074 €/m <sup>2</sup>
Cagny	2 066	8 km <sup>2</sup>	258 h/km <sup>2</sup>	45.5%	4.3%	21 620 €/an	1 272 €/m <sup>2</sup>
Frénouville	2 050	6 km <sup>2</sup>	342 h/km <sup>2</sup>	47.9%	3.6%	23 250 €/an	2 000 €/m <sup>2</sup>
Saint-Pair	245	3 km <sup>2</sup>	82 h/km <sup>2</sup>	46.5%	2%	24 960 €/an	2 539 €/m <sup>2</sup>
Banneville-la-Campagne	187	6 km <sup>2</sup>	31 h/km <sup>2</sup>	58.3%	3.7%	24 530 €/an	1 750 €/m <sup>2</sup>
Touffréville	392	5 km <sup>2</sup>	78 h/km <sup>2</sup>	44.9%	3.1%	23 860 €/an	4 409 €/m <sup>2</sup>
Vimont (2 avis)	887	9 km <sup>2</sup>	99 h/km <sup>2</sup>	43.7%	3.9%	22 700 €/an	1 911 €/m <sup>2</sup>
Argences (4 avis)	3 959	9 km <sup>2</sup>	440 h/km <sup>2</sup>	43.5%	5.6%	22 060 €/an	2 449 €/m <sup>2</sup>
Saline (3 avis)	3 439	11 km <sup>2</sup>	313 h/km <sup>2</sup>	46.7%	3.3%	23 510 €/an	2 154 €/m <sup>2</sup>
Grentheville	1 025	4 km <sup>2</sup>	256 h/km <sup>2</sup>	46.4%	2.2%	24 350 €/an	2 063 €/m <sup>2</sup>
Cuverville (3 avis)	2 267	2 km <sup>2</sup>	1 134 h/km <sup>2</sup>	50.4%	3.3%	23 550 €/an	3 323 €/m <sup>2</sup>
Démouville (4 avis)	3 035	3 km <sup>2</sup>	1 012 h/km <sup>2</sup>	43%	4.4%	23 070 €/an	1 916 €/m <sup>2</sup>
Janville	382	4 km <sup>2</sup>	96 h/km <sup>2</sup>	44.5%	2.9%	28 060 €/an	2 006 €/m <sup>2</sup>
Moult-Chicheboville	3 441	17 km <sup>2</sup>	202 h/km <sup>2</sup>	49.7%	4.7%	22 530 €/an	2 422 €/m <sup>2</sup>
Giberville (5 avis)	5 077	5 km <sup>2</sup>	1 015 h/km <sup>2</sup>	43.7%	6%	21 510 €/an	1 637 €/m <sup>2</sup>

# Avis sur la ville de Émiéville



## Moyenne par critère



## Villes autour de Émiéville

Ville	Note globale	Sécurité	Éducation	Sport Loisir	Environnement	Vie pratique
Bellengreville	-	-	-	-	-	-
Cagny	-	-	-	-	-	-
Frénoville	-	-	-	-	-	-
Saint-Pair	-	-	-	-	-	-
Banneville-la-Campagne	-	-	-	-	-	-
Touffréville	-	-	-	-	-	-
Vimont (2 avis)	3.1	<b>4.0</b>	3.5	2.5	3.5	2.0
Argences (4 avis)	<b>4.3</b>	<b>4.5</b>	<b>4.3</b>	<b>4.0</b>	<b>4.3</b>	<b>4.5</b>
Saline (3 avis)	<b>4.5</b>	<b>5.0</b>	<b>4.3</b>	<b>4.7</b>	<b>4.0</b>	<b>4.7</b>
Grentheville	-	-	-	-	-	-
Cuverville (3 avis)	3.4	3.7	<b>4.0</b>	3.0	3.3	3.0
Démouville (4 avis)	3.8	<b>4.0</b>	3.8	<b>4.0</b>	3.5	3.8
Janville	-	-	-	-	-	-
Moult-Chicheboville	-	-	-	-	-	-
Giberville (5 avis)	<b>4.0</b>	3.6	<b>4.4</b>	<b>4.4</b>	3.6	<b>4.2</b>



# Vous aimez votre ville ? Notez-la !

Et faites-nous part de vos remarques constructives



Avec

**BIEN** dans  
ma **VILLE** 