



Version web

Ville de Elliant

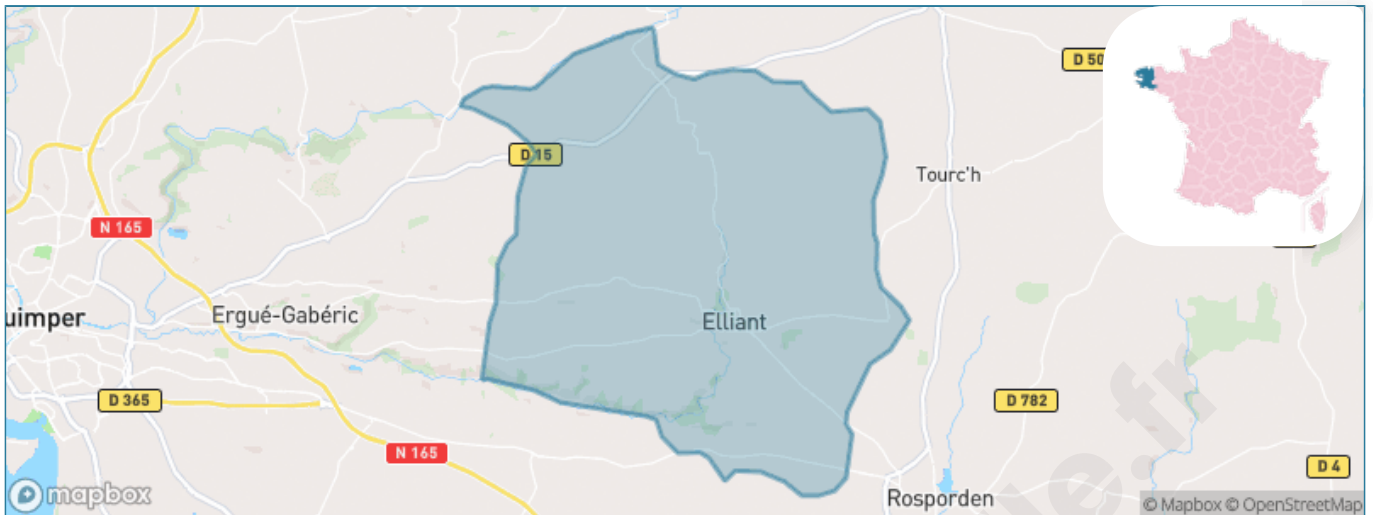
Présenté par

BIEN dans
ma **VILLE** 

Sommaire

Situation géographique	3
Statistiques sur la population	4
Evolution du nombre d'habitants	4
Tranche d'âge	5
0-14 ans	5
15-29 ans	5
30-44 ans	5
45-59 ans	5
60-74 ans	5
75-89 ans	5
90 ans et +	5
Activité professionnelle	5
Agriculteurs	5
Artisans, Commerçants	5
Cadres et sup.	5
Professions intermédiaires	5
Employé	5
Ouvrier	5
Retraité	5
Autres	5
Niveau de diplôme	6
Sans diplôme ou CEP	6
Brevet, BEPC, DNB	6
CAP-BEP ou équivalent	6
BAC ou équivalent	6
BAC+2	6
BAC+3 ou +4	6
BAC+5 ou plus	6
Composition des ménages	6
Couple sans enfant	6
Couple avec enfant(s)	6
Famille monoparentale	6
Colocation / Autre	6
Personnes seules	6
Profil électoraux	7
Premier tour	7
Sécurité	8
Evolution du nombre d'infractions	8
Pour comparer	9
Services à la population	10
Commerce	10
Éducation	10
Villes autour de Elliant	11
Avis sur la ville de Elliant	12
Moyenne par critère	12
Villes autour de Elliant	12
Répartition des avis par note	12
Répartition des avis par note	12

Situation géographique



i Informations clés

- **Région** : Bretagne
- **Département** : Finistère
- **Code postal** : 29370
- **Superficie** : 70 km²



Statistiques sur la population



Nombre d'habitants

3 427



Age moyen

41 ans



Pop active

47.7%



Taux chômage

6.9%



Pop densité

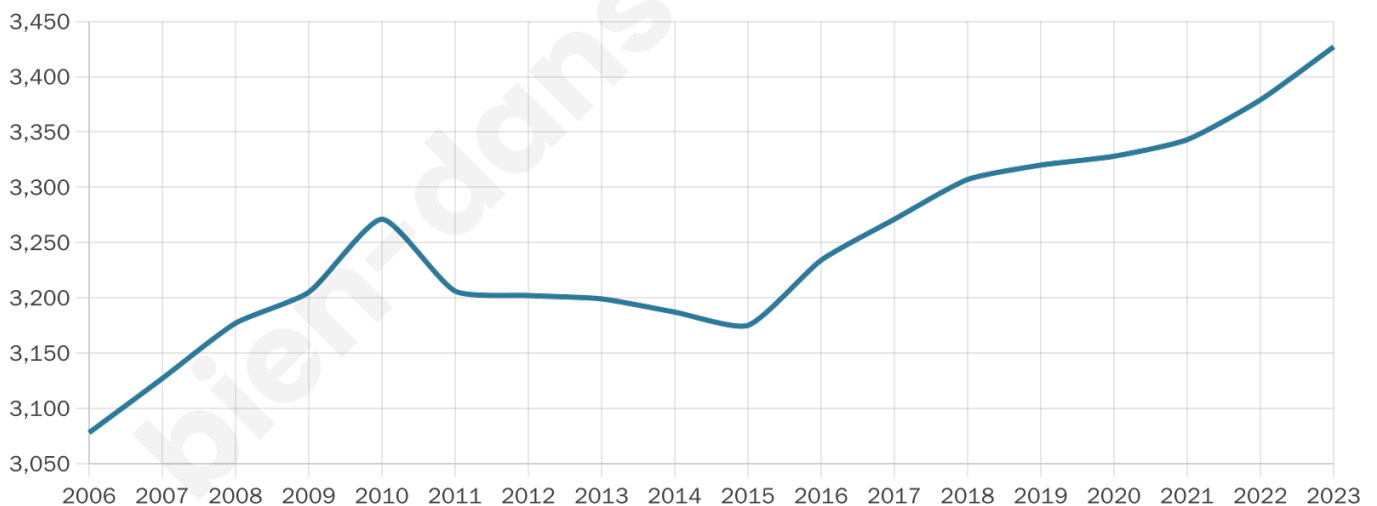
49 h/km²



Revenu moyen

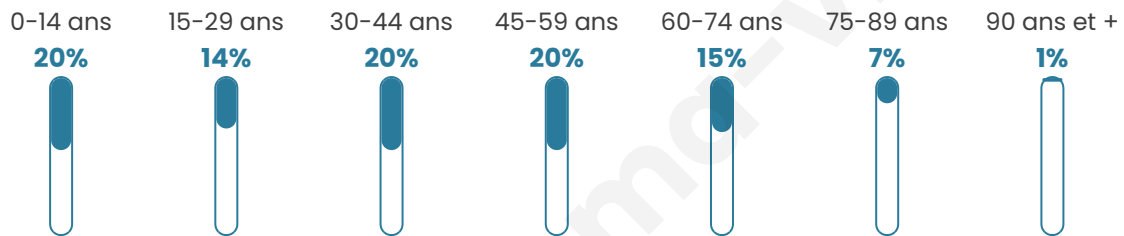
22 910 €/an

Evolution du nombre d'habitants

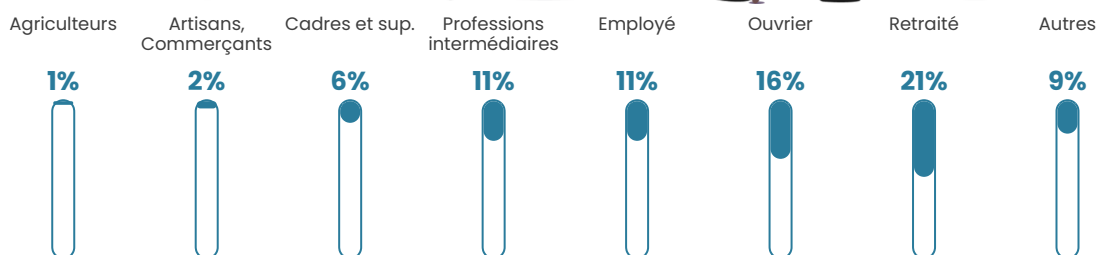


Sources : Institut national de la statistique et des études économiques (insee) selon Les dernières parutions officielles de 2024 portant sur les années 2020, 2021 et 2022.


Tranche d'âge




Activité professionnelle



Niveau de diplôme













Composition des ménages



Profils électoraux

Premier tour

	Emmanuel MACRON	27.50 %
	Marine LE PEN	22.37 %
	Jean-Luc MÉLENCHON	19.76 %
	Yannick JADOT	5.68 %
	Jean LASSALLE	5.48 %
	Éric ZEMMOUR	4.52 %
	Valérie PÉCRESE	4.42 %
	Anne HIDALGO	2.97 %
	Fabien ROUSSEL	2.77 %
	Nicolas DUPONT- AIGNAN	1.96 %
	Philippe POUTOU	1.36 %
	Nathalie ARTHAUD	1.21 %



2 454 inscrits

Participation : 82.97%

Votes blancs : 1.62%

Votes nuls : 0.69%

Second tour

	Emmanuel MACRON	60,43 %
	Marine LE PEN	39,57 %

2 456 inscrits

Participation : 81.56%

Votes blancs : 8.14%

Votes nuls : 3.05%

Sécurité



Agressions physiques / sexuelles

0



Cambriolages

14



Vols / dégradations

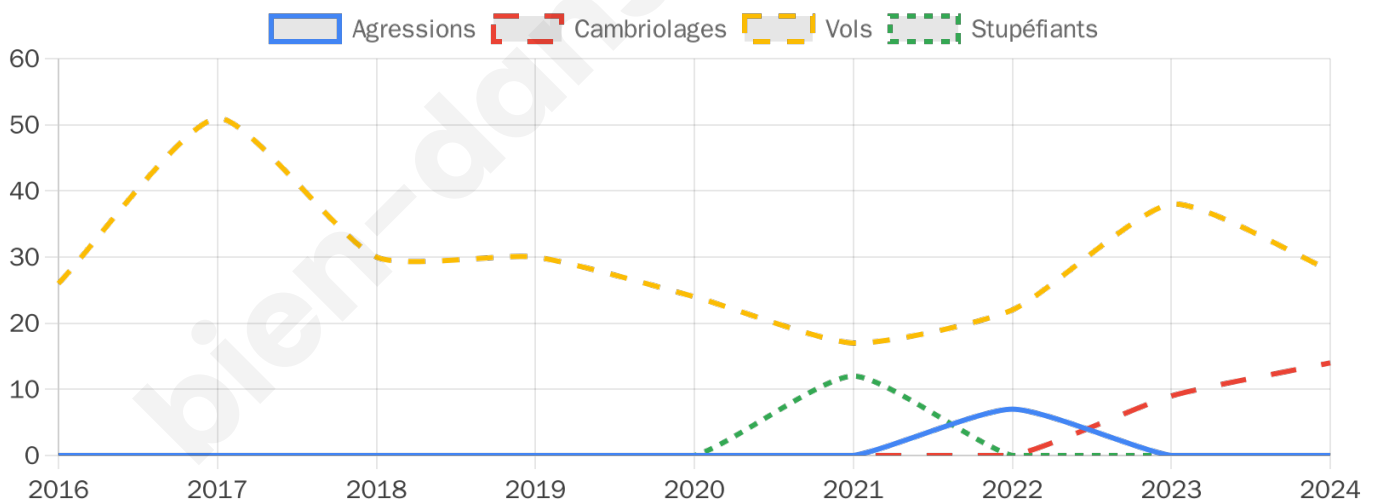
28



Stupéfiants

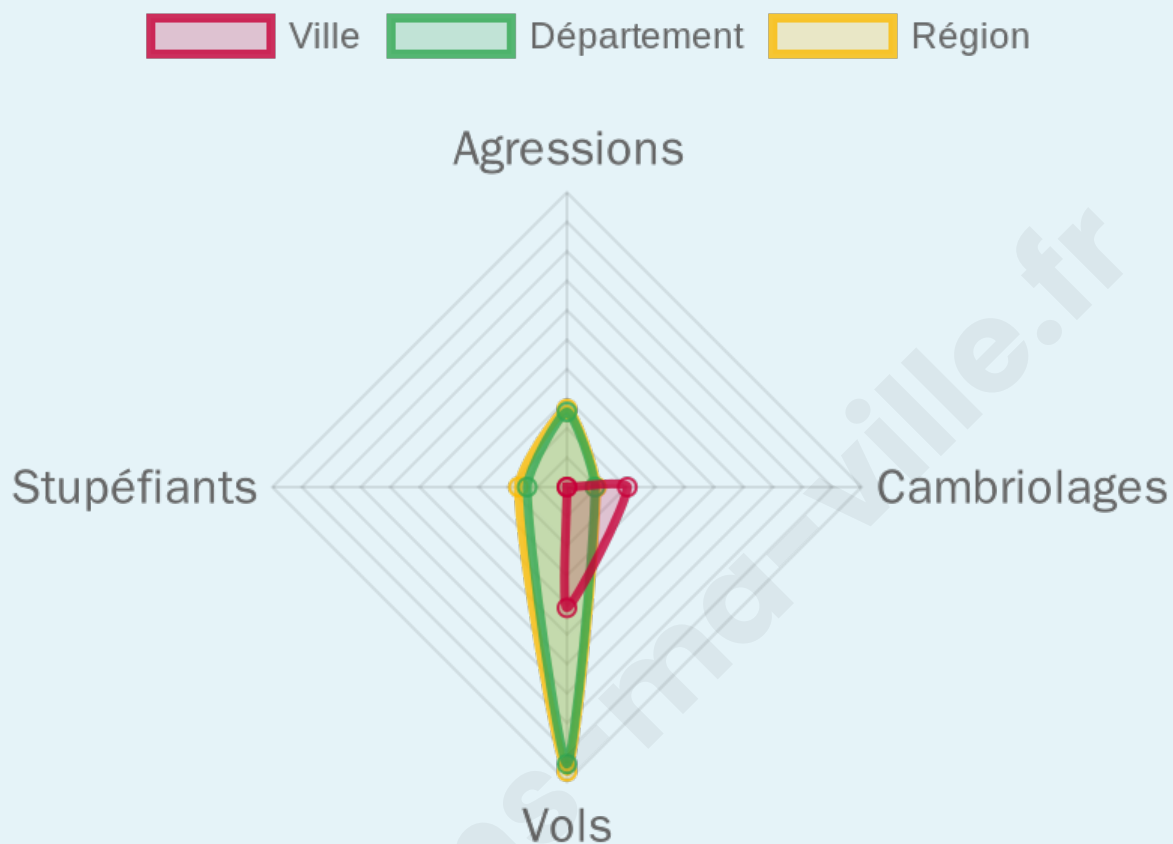
0

Evolution du nombre d'infractions



Pour comparer

(en proportion du nombre d'habitants)



Sources : Bases statistiques communale, départementale et régionale de la délinquance enregistrée par la police et la gendarmerie nationales selon les dernières parutions officielles de 2025 portant sur l'année 2024 ([data.gouv](https://data.gouv.fr)).

Agressions physiques / sexuelles : Violences sexuelles, coups et blessures volontaires intrafamiliaux, coups et blessures volontaires, autres coups, blessures volontaires et vols violents sans arme.

Cambriolages : Cambriolages de logements.

Vols : Vols avec armes, vols d'accessoires sur véhicules, vols dans les véhicules, vols de véhicules, vols sans violence contre des personnes, destructions, dégradations volontaires et escroqueries.

Stupéfiants : Trafic de stupéfiants dont (AFD) et usage de stupéfiants.

Services à la population



Commerce

Hypermarché	X <u>Villers-Semeuse</u> 4km
Supermarché	X <u>Rosporden</u> 5km
Superette	1
Boulangerie	1
Boucherie	1
Restaurant	1
Garage	5
Station-service	X <u>Saint-Yvi</u> 5km
Banque	1
La poste	X <u>Rosporden</u> 6km
Coiffeur	2
Tabac	X <u>Concarneau</u> 13km
Bars / discothèque	4
Bibliothèque	X <u>La Forêt-Fouesnant</u> 12km
Cinéma	X <u>La Forêt-Fouesnant</u> 10km
Vétérinaire	X <u>Rosporden</u> 5km



Santé

Pharmacie	1
Hôpital	X <u>Concarneau</u> 15km
Laboratoire d'analyses médicales	X <u>Rosporden</u> 6km
Etablissement pour handicapé	X <u>Rosporden</u> 5km
EHPA	1
Médecin	3
Dentiste	2
Chirurgien	X <u>Quimper</u> 14km
Dermatologue	X <u>Fouesnant</u> 15km
Anesthésiste	X <u>La Forêt-Fouesnant</u> 13km
Gastro-entérologue	X <u>Quimper</u> 14km
Gynécologue	X <u>Concarneau</u> 14km
Cancérologue	X <u>Brest</u> 62km
Neurologue	X <u>Quimper</u> 14km
Ophthalmologue	X <u>Ergué-Gabéric</u> 9km
ORL	X <u>Quimper</u> 14km
Cardiologue	X <u>Quimper</u> 16km
Pédiatre	X <u>Quimper</u> 15km
Pneumologue	X <u>Quimper</u> 16km
Psychologue	X <u>Concarneau</u> 15km
Radiologue	X <u>Quimper</u> 14km
Rhumatologue	X <u>Quimper</u> 17km
Sage-femme	X <u>Rosporden</u> 6km



Éducation

Crèche	1
Ecole maternelle Public	1
Ecole maternelle Privé	X <u>Douarnenez</u> 34km
Ecole primaire Public	1
Ecole primaire Privé	1
Collège Public	X <u>Rosporden</u> 6km
Collège Privé	X <u>Rosporden</u> 6km
Lycée Public	X <u>Quimper</u> 15km
Lycée Privé	X <u>Concarneau</u> 14km

Sources : Base Sirene des entreprises et de leurs établissements selon les dernières parutions officielles de 2025 portant sur l'année 2024 ([data.gouv](https://data.gouv.fr)). Liste, localisation et tarifs des professionnels de santé selon les dernières parutions officielles de 2025 portant sur l'année 2024 ([opendatasoft](https://opendatasoft.com)) et FINISS Extraction du Fichier des établissements selon les dernières parutions officielles de 2025 portant sur l'année 2024 ([data.gouv](https://data.gouv.fr)). Adresse et géolocalisation des établissements d'enseignement du premier et second degrés selon les dernières parutions officielles de 2025 portant sur l'année 2024 ([data.education.gouv](https://data.education.gouv.fr))

Villes autour de Elliant

Ville	Habitants	Superficie	Pop densité	Pop active	Taux chômage	Revenu moyen	Prix immobilier
Tourch (2 avis)	1 002	19 km ²	53 h/km ²	48.1%	4.4%	22 410 €/an	1 125 €/m ²
Saint-Yvi (4 avis)	3 431	27 km ²	127 h/km ²	45.7%	3.9%	23 430 €/an	1 380 €/m ²
Rosporden (14 avis)	7 550	57 km ²	132 h/km ²	45.8%	4.7%	21 710 €/an	1 235 €/m ²
Langolen (1 avis)	836	16 km ²	52 h/km ²	53.9%	4.5%	23 230 €/an	1 463 €/m ²
Coray	1 856	31 km ²	60 h/km ²	48.7%	4%	21 930 €/an	1 339 €/m ²
Landudal	930	16 km ²	58 h/km ²	50.6%	4.4%	22 770 €/an	1 134 €/m ²
Ergué-Gabéric (6 avis)	8 606	39 km ²	221 h/km ²	45.4%	3.8%	24 500 €/an	1 604 €/m ²
Trégourez (2 avis)	947	17 km ²	56 h/km ²	48.3%	7.3%	21 830 €/an	1 208 €/m ²
Melgven (2 avis)	3 371	51 km ²	66 h/km ²	45.7%	2.8%	23 660 €/an	1 480 €/m ²
La Forêt-Fouesnant (5 avis)	3 508	18 km ²	195 h/km ²	41.3%	4.4%	26 860 €/an	2 470 €/m ²
Saint-Évarzec (2 avis)	3 574	24 km ²	149 h/km ²	46.3%	3.2%	24 800 €/an	1 868 €/m ²
Ederm	2 186	40 km ²	55 h/km ²	50.7%	2.8%	23 250 €/an	1 422 €/m ²
Leuhan	846	32 km ²	26 h/km ²	44.6%	4.5%	19 640 €/an	747 €/m ²
Briec (6 avis)	5 816	67 km ²	87 h/km ²	47.5%	5%	21 910 €/an	1 234 €/m ²
Scaër (9 avis)	5 178	117 km ²	44 h/km ²	43.3%	4.8%	21 360 €/an	1 062 €/m ²

Avis sur la ville de Elliant



Moyenne par critère



Villes autour de Elliant

Ville	Note globale	Sécurité	Éducation	Sport Loisir	Environnement	Vie pratique
Tourch (2 avis)	2.7	3.5	3.0	2.0	3.0	2.0
Saint-Yvi (4 avis)	3.0	4.3	2.8	2.0	4.5	1.5
Rosporden (14 avis)	3.3	2.9	3.6	3.6	3.5	3.1
Langolen (1 avis)	4.0	4.0	4.0	4.0	4.0	4.0
Coray	-	-	-	-	-	-
Landudal	-	-	-	-	-	-
Ergué-Gabéric (6 avis)	3.8	4.2	3.8	3.5	4.0	3.5
Trégourez (2 avis)	3.2	2.5	3.0	2.0	4.5	4.0
Melgven (2 avis)	3.9	4.5	4.0	3.5	4.0	3.5
La Forêt-Fouesnant (5 avis)	4.1	4.6	4.2	3.6	4.6	3.6
Saint-Évarzec (2 avis)	4.8	5.0	5.0	5.0	4.0	5.0
Edern	-	-	-	-	-	-
Leuhan	-	-	-	-	-	-
Briec (6 avis)	3.8	4.0	3.8	3.8	3.8	3.5
Scaër (9 avis)	2.8	3.1	2.7	2.6	3.4	2.3



Vous aimez votre ville ? Notez-la !

Et faites-nous part de vos remarques constructives



Avec

BIEN dans ma **VILLE** 