



Version web

# Ville de Élincourt-Sainte-Marguerite

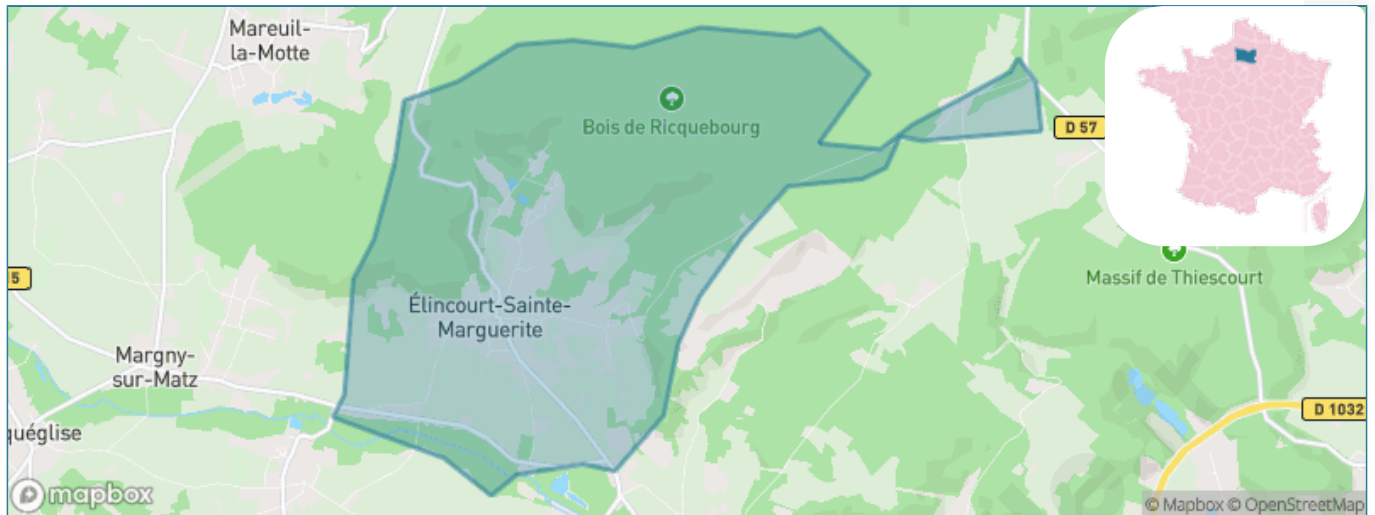
Présenté par

**BIEN** dans ma **VILLE** 

# Sommaire

Situation géographique .....	3
Statistiques sur la population .....	4
Evolution du nombre d'habitants .....	4
Tranche d'âge .....	5
0-14 ans .....	5
15-29 ans .....	5
30-44 ans .....	5
45-59 ans .....	5
60-74 ans .....	5
75-89 ans .....	5
90 ans et + .....	5
Activité professionnelle .....	5
Agriculteurs .....	5
Artisans, Commerçants .....	5
Cadres et sup. ....	5
Professions intermédiaires .....	5
Employé .....	5
Ouvrier .....	5
Retraité .....	5
Autres .....	5
Niveau de diplôme .....	6
Sans diplôme ou CEP .....	6
Brevet, BEPC, DNB .....	6
CAP-BEP ou équivalent .....	6
BAC ou équivalent .....	6
BAC+2 .....	6
BAC+3 ou +4 .....	6
BAC+5 ou plus .....	6
Composition des ménages .....	6
Couple sans enfant .....	6
Couple avec enfant(s) .....	6
Famille monoparentale .....	6
Colocation / Autre .....	6
Personnes seules .....	6
Profils électoraux .....	7
Premier tour .....	7
Sécurité .....	8
Evolution du nombre d'infractions .....	8
Pour comparer .....	9
Services à la population .....	10
Commerce .....	10
Éducation .....	10
Villes autour de Élincourt-Sainte-Marguerite .....	12

# Situation géographique



## i Informations clés

- **Région** : Hauts-de-France
- **Département** : Oise
- **Code postal** : 60157
- **Superficie** : 11 km<sup>2</sup>



# Statistiques sur la population



Nombre d'habitants

**922**



Age moyen

**41 ans**



Pop active

**47.2%**



Taux chômage

**6.1%**



Pop densité

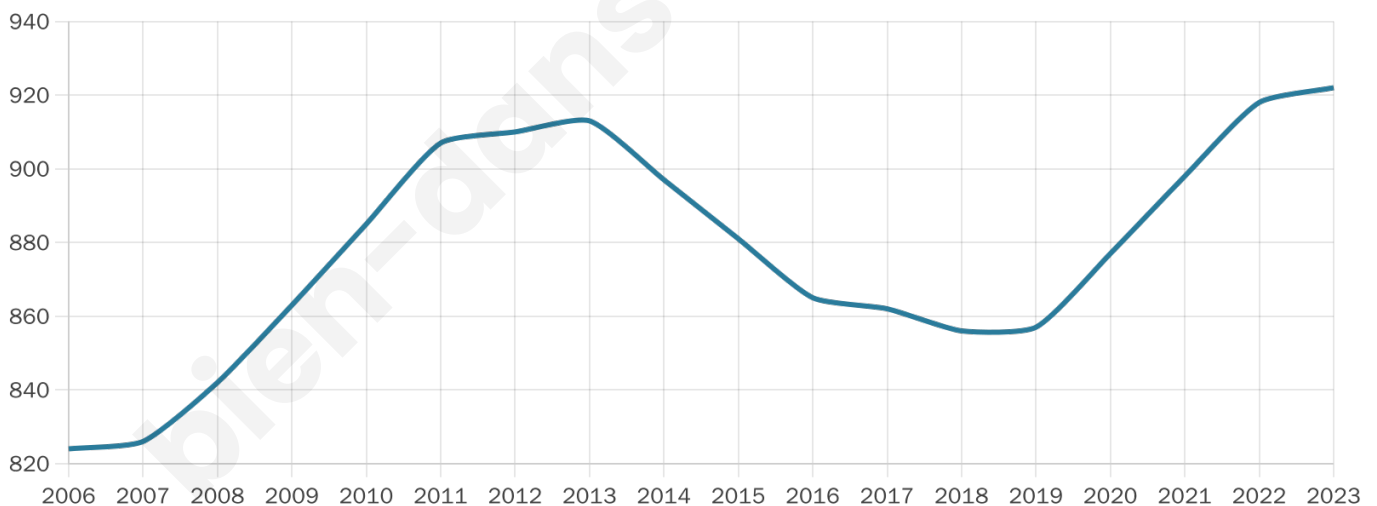
**84 h/km<sup>2</sup>**



Revenu moyen

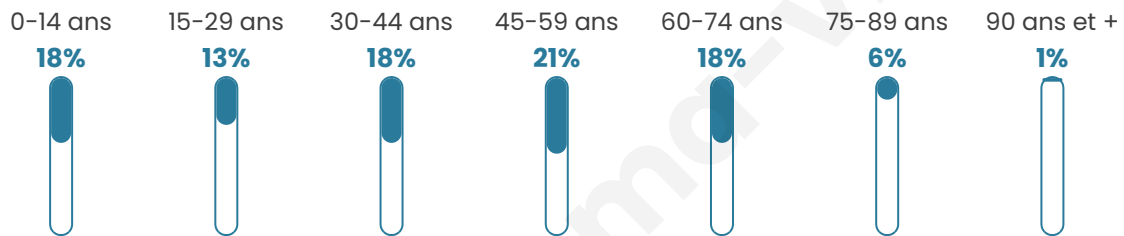
**25 880 €/an**

## Evolution du nombre d'habitants

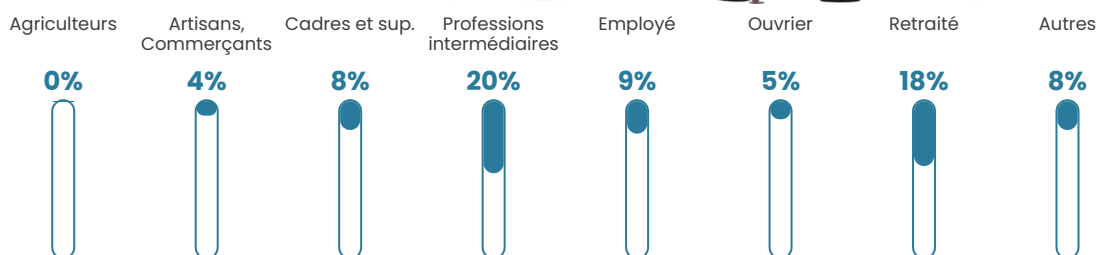


Sources : Institut national de la statistique et des études économiques (insee) selon Les dernières parutions officielles de 2024 portant sur les années 2020, 2021 et 2022.


## Tranche d'âge




## Activité professionnelle



## Niveau de diplôme



## Composition des ménages



# Profils électoraux

## Premier tour

	Marine LE PEN	30.42 %
	Emmanuel MACRON	25.68 %
	Jean-Luc MÉLENCHON	16.94 %
	Éric ZEMMOUR	8.74 %
	Yannick JADOT	6.92 %
	Valérie PÉCRESE	3.64 %
	Jean LASSALLE	2.37 %
	Nicolas DUPONT-AIGNAN	2.00 %
	Fabien ROUSSEL	1.28 %
	Philippe POUTOU	1.09 %
	Anne HIDALGO	0.55 %
	Nathalie ARTHAUD	0.36 %



### 708 inscrits

Participation : 80.37%

Votes blancs : 3.16%

Votes nuls : 0.35%

## Second tour

	Emmanuel MACRON	47,4 %
	Marine LE PEN	52,6 %

### 708 inscrits

Participation : 82.77%

Votes blancs : 6.66%

Votes nuls : 1.54%

# Sécurité



Agressions physiques / sexuelles

0



Cambriolages

0



Vols / dégradations

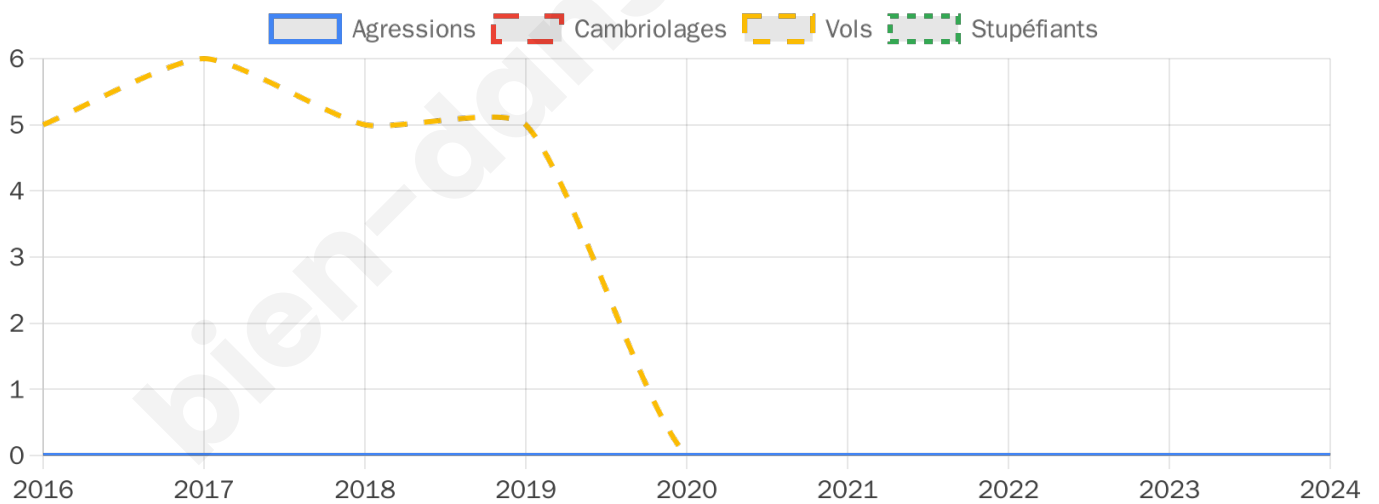
0



Stupéfiants

0

## Evolution du nombre d'infractions



## Pour comparer

(en proportion du nombre d'habitants)



Sources : Bases statistiques communale, départementale et régionale de la délinquance enregistrée par la police et la gendarmerie nationales selon les dernières parutions officielles de 2025 portant sur l'année 2024 ([data.gouv](https://data.gouv.fr)).

Agressions physiques / sexuelles : Violences sexuelles, coups et blessures volontaires intrafamiliaux, coups et blessures volontaires, autres coups, blessures volontaires et vols violents sans arme.

Cambriolages : Cambriolages de logements.

Vols : Vols avec armes, vols d'accessoires sur véhicules, vols dans les véhicules, vols de véhicules, vols sans violence contre des personnes, destructions, dégradations volontaires et escroqueries.

Stupéfiants : Trafic de stupéfiants dont (AFD) et usage de stupéfiants.

# Services à la population



## Commerce

Hypermarché	X <u>Thourotte</u> 7km
Supermarché	X <u>La Neuville-sur-Ressons</u> 5km
Superette	X <u>Marest-sur-Matz</u> 3km
Boulangerie	X <u>Thiescourt</u> 4km
Boucherie	X <u>Ressons-sur-Matz</u> 5km
Restaurant	X <u>Mareuil-la-Motte</u> 2km
Garage	2
Station-service	X <u>La Neuville-sur-Ressons</u> 5km
Banque	X <u>Ressons-sur-Matz</u> 5km
La poste	1
Coiffeur	1
Tabac	X <u>Compiègne</u> 12km
Bars / discothèque	1
Bibliothèque	X <u>Margny-sur-Matz</u> 3km
Cinéma	X <u>Ressons-sur-Matz</u> 5km
Vétérinaire	X <u>Ressons-sur-Matz</u> 5km



## Santé

Pharmacie	X <u>Ressons-sur-Matz</u> 5km
Hôpital	X <u>Noyon</u> 14km
Laboratoire d'analyses médicales	X <u>Thourotte</u> 8km
Etablissement pour handicapé	X <u>Ribécourt-Dreslincourt</u> 8km
EHPA	X <u>Lassigny</u> 6km
Médecin	X <u>Ressons-sur-Matz</u> 5km
Dentiste	X <u>Ressons-sur-Matz</u> 5km
Chirurgien	X <u>Noyon</u> 14km
Dermatologue	X <u>Compiègne</u> 14km
Anesthésiste	X <u>Compiègne</u> 14km
Gastro-entérologue	X <u>Compiègne</u> 14km
Gynécologue	X <u>Margny-lès-Compiègne</u> 12km
Cancérologue	X <u>Compiègne</u> 14km
Neurologue	X <u>Compiègne</u> 13km
Ophtalmologue	X <u>Choisy-au-Bac</u> 11km
ORL	X <u>Compiègne</u> 14km
Cardiologue	X <u>Compiègne</u> 13km
Pédiatre	X <u>Compiègne</u> 13km
Pneumologue	X <u>Compiègne</u> 14km
Psychologue	X <u>Compiègne</u> 13km
Radiologue	X <u>Noyon</u> 14km
Rhumatologue	X <u>Compiègne</u> 14km
Sage-femme	X <u>Ribécourt-Dreslincourt</u> 8km



## Éducation

Crèche	X <u>Villers-sur-Coudun</u> 4km
Ecole maternelle Public	X <u>Margny-sur-Matz</u> 3km
Ecole maternelle Privé	X <u>Soissons</u> 41km
Ecole primaire Public	1
Ecole primaire Privé	X <u>Villers-sur-Coudun</u> 5km
Collège Public	X <u>Ressons-sur-Matz</u> 5km
Collège Privé	X <u>Compiègne</u> 13km

Lycée Public

X Ribécourt-  
Dreslincourt 8km

Lycée Privé

X Compiègne 13km

Sources : Base Sirene des entreprises et de leurs établissements selon les dernières parutions officielles de 2025 portant sur l'année 2024 ([data.gouv](#)). Liste, localisation et tarifs des professionnels de santé selon les dernières parutions officielles de 2025 portant sur l'année 2024 ([opendatasoft](#)) et FINESS Extraction du Fichier des établissements selon les dernières parutions officielles de 2025 portant sur l'année 2024 ([data.gouv](#)). Adresse et géolocalisation des établissements d'enseignement du premier et second degrés selon les dernières parutions officielles de 2025 portant sur l'année 2024 ([data.education.gouv](#))

bien-dans-ma-ville.fr

## Villes autour de Élincourt-Sainte-Marguerite

Ville	Habitants	Superficie	Pop densité	Pop active	Taux chômage	Revenu moyen	Prix immobilier
Marest-sur-Matz	375	3 km <sup>2</sup>	125 h/km <sup>2</sup>	52.3%	4.5%	25 310 €/an	1 776 €/m <sup>2</sup>
Mareuil-la-Motte	616	9 km <sup>2</sup>	68 h/km <sup>2</sup>	51.6%	6.3%	24 210 €/an	1 545 €/m <sup>2</sup>
Margny-sur-Matz	531	7 km <sup>2</sup>	76 h/km <sup>2</sup>	48.4%	4.3%	25 390 €/an	1 743 €/m <sup>2</sup>
Gury	232	5 km <sup>2</sup>	46 h/km <sup>2</sup>	50.9%	2.2%	25 520 €/an	1 646 €/m <sup>2</sup>
Vandélicourt (1 avis)	254	4 km <sup>2</sup>	64 h/km <sup>2</sup>	49.2%	2.8%	24 570 €/an	1 842 €/m <sup>2</sup>
Marquéglise	484	6 km <sup>2</sup>	81 h/km <sup>2</sup>	48.1%	3.5%	24 580 €/an	1 711 €/m <sup>2</sup>
Mélicocq (1 avis)	789	6 km <sup>2</sup>	132 h/km <sup>2</sup>	51.1%	8.1%	24 940 €/an	1 904 €/m <sup>2</sup>
Chevincourt	772	8 km <sup>2</sup>	97 h/km <sup>2</sup>	49.9%	4.1%	26 080 €/an	1 559 €/m <sup>2</sup>
Vignemont	417	4 km <sup>2</sup>	104 h/km <sup>2</sup>	50.1%	2.4%	26 760 €/an	1 708 €/m <sup>2</sup>
La Neuville-sur-Ressons	200	2 km <sup>2</sup>	100 h/km <sup>2</sup>	50%	3%	25 390 €/an	1 619 €/m <sup>2</sup>
Ressons-sur-Matz (2 avis)	1 727	9 km <sup>2</sup>	192 h/km <sup>2</sup>	44.6%	5.8%	20 510 €/an	1 759 €/m <sup>2</sup>
Machemont	830	6 km <sup>2</sup>	138 h/km <sup>2</sup>	49.3%	5.8%	24 740 €/an	1 823 €/m <sup>2</sup>
Plessis-de-Roye	245	6 km <sup>2</sup>	41 h/km <sup>2</sup>	49.4%	7.8%	24 880 €/an	1 450 €/m <sup>2</sup>
Villers-sur-Coudun	1 421	6 km <sup>2</sup>	237 h/km <sup>2</sup>	45.7%	3%	31 330 €/an	1 860 €/m <sup>2</sup>
Lassigny	1 469	16 km <sup>2</sup>	92 h/km <sup>2</sup>	44.5%	5.7%	22 710 €/an	1 833 €/m <sup>2</sup>

bien-dans-ma-ville.fr



# Vous aimez votre ville ? Notez-la !

Et faites-nous part de vos remarques constructives



Avec

**BIEN** dans ma **VILLE** 