



Version web

# Ville de Életot

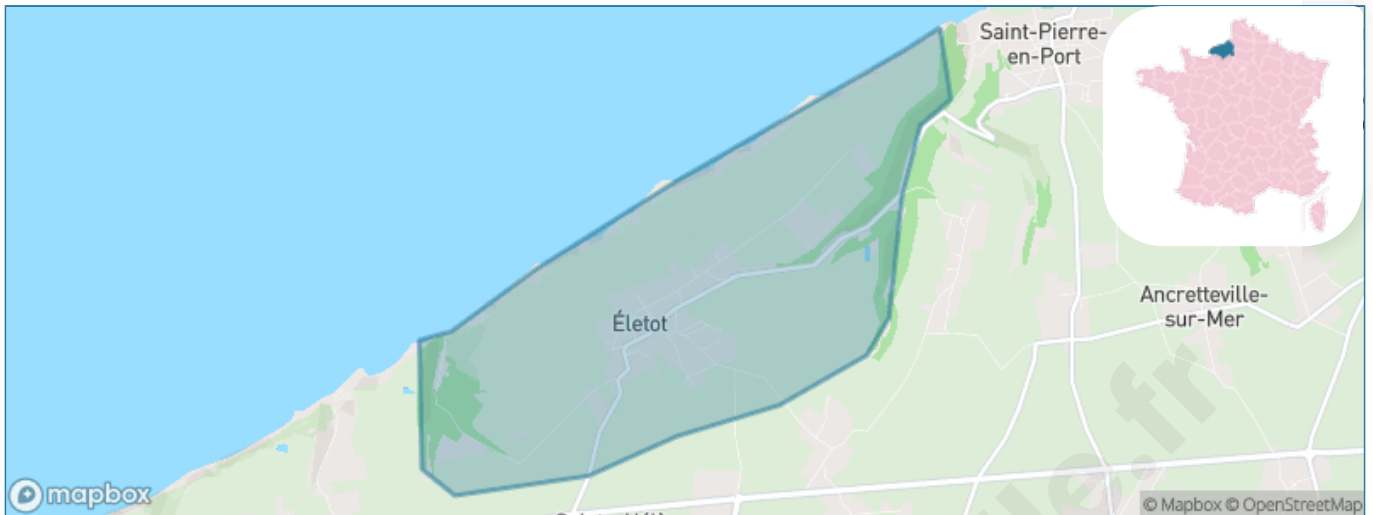
Présenté par

**BIEN** dans  
ma **VILLE** 

# Sommaire

Situation géographique .....	3
Statistiques sur la population .....	4
Evolution du nombre d'habitants .....	4
Tranche d'âge .....	5
0-14 ans .....	5
15-29 ans .....	5
30-44 ans .....	5
45-59 ans .....	5
60-74 ans .....	5
75-89 ans .....	5
90 ans et + .....	5
Activité professionnelle .....	5
Agriculteurs .....	5
Artisans, Commerçants .....	5
Cadres et sup. ....	5
Professions intermédiaires .....	5
Employé .....	5
Ouvrier .....	5
Retraité .....	5
Autres .....	5
Niveau de diplôme .....	6
Sans diplôme ou CEP .....	6
Brevet, BEPC, DNB .....	6
CAP-BEP ou équivalent .....	6
BAC ou équivalent .....	6
BAC+2 .....	6
BAC+3 ou +4 .....	6
BAC+5 ou plus .....	6
Composition des ménages .....	6
Couple sans enfant .....	6
Couple avec enfant(s) .....	6
Famille monoparentale .....	6
Colocation / Autre .....	6
Personnes seules .....	6
Profils électoraux .....	7
Premier tour .....	7
Sécurité .....	8
Evolution du nombre d'infractions .....	8
Pour comparer .....	9
Services à la population .....	10
Commerce .....	10
Éducation .....	10
Villes autour de Életot .....	12

# Situation géographique



## i Informations clés

- **Région** : Normandie
- **Département** : Seine-Maritime
- **Code postal** : 76540
- **Superficie** : 6 km<sup>2</sup>



# Statistiques sur la population



Nombre d'habitants

**626**



Age moyen

**40 ans**



Pop active

**48.1%**



Taux chômage

**6.5%**



Pop densité

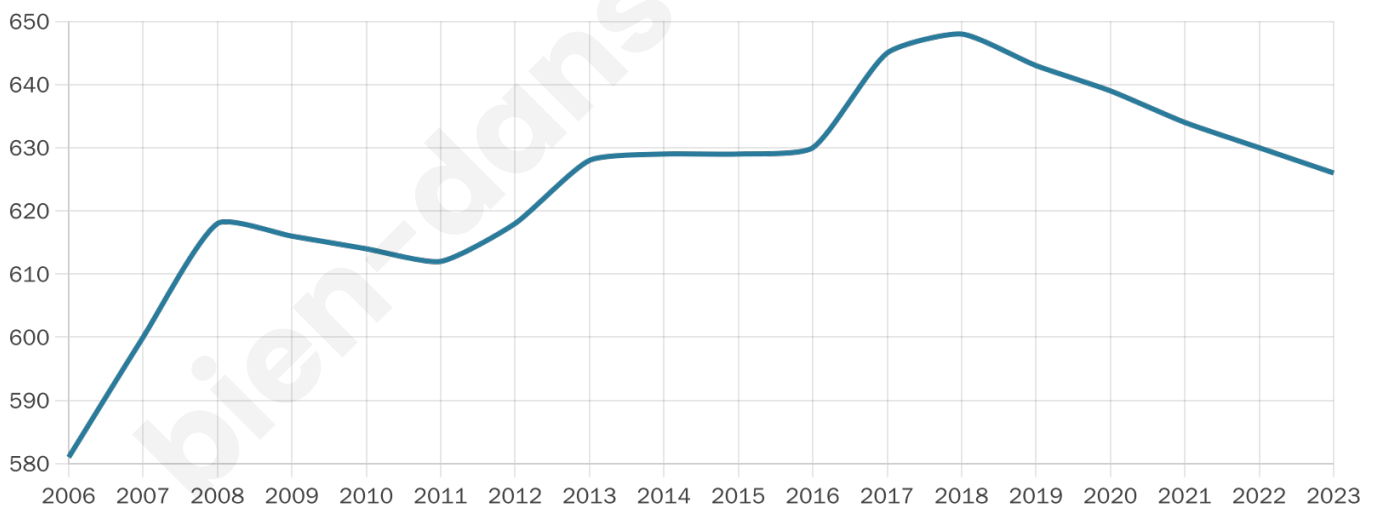
**104 h/km<sup>2</sup>**



Revenu moyen

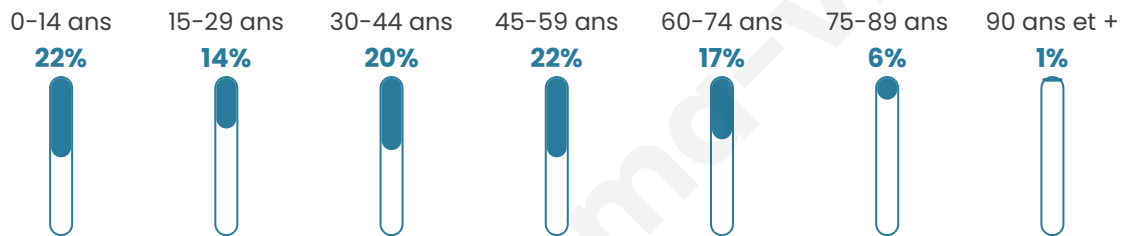
**21 350 €/an**

## Evolution du nombre d'habitants

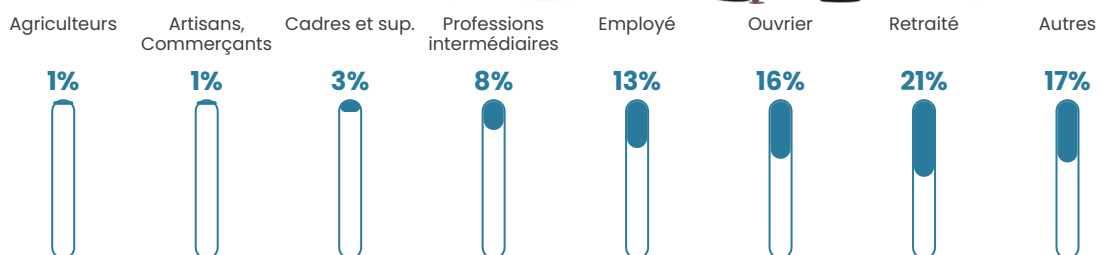


Sources : Institut national de la statistique et des études économiques (insee) selon Les dernières parutions officielles de 2024 portant sur les années 2020, 2021 et 2022.


## Tranche d'âge




## Activité professionnelle



## Niveau de diplôme









## Composition des ménages



# Profils électoraux

## Premier tour

	Marine LE PEN	40.50 %
	Emmanuel MACRON	19.00 %
	Jean-Luc MÉLENCHON	17.00 %
	Valérie PÉCRESSÉ	5.00 %
	Fabien ROUSSEL	4.50 %
	Éric ZEMMOUR	3.50 %
	Yannick JADOT	3.25 %
	Jean LASSALLE	2.50 %
	Anne HIDALGO	1.50 %
	Nathalie ARTHAUD	1.25 %
	Philippe POUTOU	1.00 %
	Nicolas DUPONT- AIGNAN	1.00 %



### 511 inscrits

Participation : 79.45%

Votes blancs : 1.23%

Votes nuls : 0.25%

## Second tour

	Emmanuel MACRON	38,08 %
	Marine LE PEN	61,92 %

### 512 inscrits

Participation : 80.47%

Votes blancs : 4.37%

Votes nuls : 1.94%

# Sécurité



Agressions physiques / sexuelles

0



Cambriolages

0



Vols / dégradations

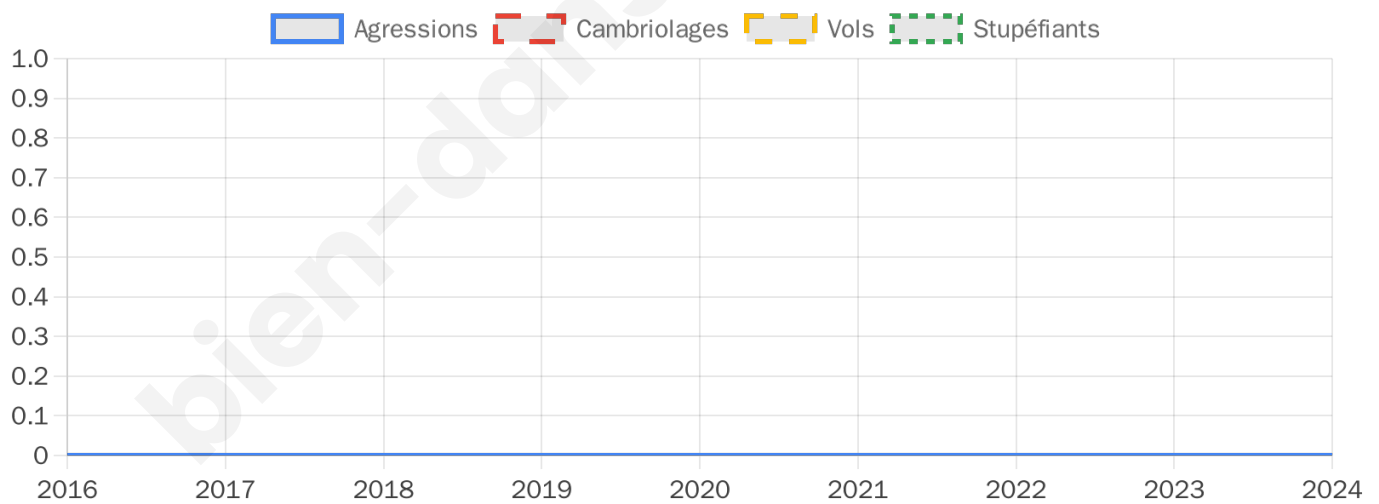
0



Stupéfiants

0

## Evolution du nombre d'infractions



## Pour comparer

(en proportion du nombre d'habitants)



Sources : Bases statistiques communale, départementale et régionale de la délinquance enregistrée par la police et la gendarmerie nationales selon les dernières parutions officielles de 2025 portant sur l'année 2024 ([data.gouv](https://data.gouv.fr)).

Agressions physiques / sexuelles : Violences sexuelles, coups et blessures volontaires intrafamiliaux, coups et blessures volontaires, autres coups, blessures volontaires et vols violents sans arme.

Cambriolages : Cambriolages de logements.

Vols : Vols avec armes, vols d'accessoires sur véhicules, vols dans les véhicules, vols de véhicules, vols sans violence contre des personnes, destructions, dégradations volontaires et escroqueries.

Stupéfiants : Trafic de stupéfiants dont (AFD) et usage de stupéfiants.

# Services à la population



## Commerce

Hypermarché	X <a href="#">Fécamp</a> 6km
Supermarché	X <a href="#">Fécamp</a> 5km
Superette	X <a href="#">Saint-Pierre-en-Port</a> 4km
Boulangerie	X <a href="#">Saint-Pierre-en-Port</a> 4km
Boucherie	X <a href="#">Saint-Pierre-en-Port</a> 4km
Restaurant	X <a href="#">Saint-Pierre-en-Port</a> 4km
Garage	X <a href="#">Angerville-la-Martel</a> 3km
Station-service	X <a href="#">Fécamp</a> 7km
Banque	X <a href="#">Fécamp</a> 6km
La poste	X <a href="#">Fécamp</a> 5km
Coiffeur	1
Tabac	X <a href="#">Veulettes-sur-Mer</a> 13km
Bars / discothèque	X <a href="#">Colleville</a> 4km
Bibliothèque	X <a href="#">Tourville-les-Ifs</a> 8km
Cinéma	X <a href="#">Fécamp</a> 6km
Vétérinaire	X <a href="#">Fécamp</a> 5km



## Santé

Pharmacie	X <a href="#">Saint-Pierre-en-Port</a> 4km
Hôpital	X <a href="#">Fécamp</a> 5km
Laboratoire d'analyses médicales	X <a href="#">Fécamp</a> 6km
Etablissement pour handicapé	X <a href="#">Fécamp</a> 5km
EHPA	X <a href="#">Fécamp</a> 5km
Médecin	X <a href="#">Angerville-la-Martel</a> 5km
Dentiste	X <a href="#">Fécamp</a> 6km
Chirurgien	X <a href="#">Fécamp</a> 6km
Dermatologue	X <a href="#">Toussaint</a> 6km
Anesthésiste	X <a href="#">Fécamp</a> 6km
Gastro-entérologue	X <a href="#">Yvetot</a> 28km
Gynécologue	X <a href="#">Criquetot-l'Esneval</a> 21km
Cancérologue	X <a href="#">Le Havre</a> 38km
Neurologue	X <a href="#">Le Havre</a> 38km
Ophtalmologue	X <a href="#">Fécamp</a> 6km
ORL	X <a href="#">Fécamp</a> 6km
Cardiologue	X <a href="#">Yvetot</a> 28km
Pédiatre	X <a href="#">Saint-Jean-de-la-Neuville</a> 23km
Pneumologue	X <a href="#">Le Havre</a> 38km
Psychologue	X <a href="#">Fécamp</a> 7km
Radiologue	X <a href="#">Fécamp</a> 6km
Rhumatologue	X <a href="#">Bolbec</a> 24km
Sage-femme	X <a href="#">Fécamp</a> 4km



## Éducation

Crèche	1
Ecole maternelle Public	X <a href="#">Fécamp</a> 5km
Ecole maternelle Privé	X <a href="#">Le Havre</a> 39km
Ecole primaire Public	1
Ecole primaire Privé	X <a href="#">Fécamp</a> 6km
Collège Public	X <a href="#">Fécamp</a> 5km
Collège Privé	X <a href="#">Fécamp</a> 6km
Lycée Public	X <a href="#">Fécamp</a> 6km
Lycée Privé	X <a href="#">Fécamp</a> 5km

Sources : Base Sirene des entreprises et de leurs établissements selon les dernières parutions officielles de 2025 portant sur l'année 2024 ([data.gouv](#)). Liste, localisation et tarifs des professionnels de santé selon les dernières parutions officielles de 2025 portant sur l'année

2024 ([opendatasoft](#)) et FINISS Extraction du Fichier des établissements selon les dernières parutions officielles de 2025 portant sur l'année 2024 ([data.gouv](#)). Adresse et géolocalisation des établissements d'enseignement du premier et second degrés selon les dernières parutions officielles de 2025 portant sur l'année 2024 ([data.education.gouv](#))

bien-dans-ma-ville.fr

## Villes autour de Életot

Ville	Habitants	Superficie	Pop densité	Pop active	Taux chômage	Revenu moyen	Prix immobilier
Sainte-Hélène-Bondeville	681	6 km <sup>2</sup>	114 h/km <sup>2</sup>	46%	3.5%	23 810 €/an	1 830 €/m <sup>2</sup>
Senneville-sur-Fécamp	868	4 km <sup>2</sup>	217 h/km <sup>2</sup>	49%	3.5%	26 220 €/an	1 781 €/m <sup>2</sup>
Saint-Pierre-en-Port	826	3 km <sup>2</sup>	275 h/km <sup>2</sup>	40.6%	4.5%	23 200 €/an	1 569 €/m <sup>2</sup>
Écretteville-sur-Mer	140	1 km <sup>2</sup>	140 h/km <sup>2</sup>	53.6%	4.3%	24 610 €/an	1 553 €/m <sup>2</sup>
Colleville	746	7 km <sup>2</sup>	107 h/km <sup>2</sup>	47.1%	2.7%	22 920 €/an	1 450 €/m <sup>2</sup>
Angerville-la-Martel	1 079	10 km <sup>2</sup>	108 h/km <sup>2</sup>	50.2%	3.4%	23 290 €/an	1 592 €/m <sup>2</sup>
Ancretteville-sur-Mer	143	3 km <sup>2</sup>	48 h/km <sup>2</sup>	50.3%	4.2%	23 160 €/an	1 750 €/m <sup>2</sup>
Thérouldeville	664	4 km <sup>2</sup>	166 h/km <sup>2</sup>	49.2%	3.8%	22 340 €/an	1 637 €/m <sup>2</sup>
Toussaint	692	4 km <sup>2</sup>	173 h/km <sup>2</sup>	42.9%	3.9%	24 820 €/an	1 846 €/m <sup>2</sup>
Contremoulins	167	4 km <sup>2</sup>	42 h/km <sup>2</sup>	49.1%	4.8%	26 050 €/an	1 300 €/m <sup>2</sup>
Ganzeville	454	4 km <sup>2</sup>	114 h/km <sup>2</sup>	47.6%	3.7%	26 120 €/an	1 441 €/m <sup>2</sup>
Sassetot-le-Mauconduit	997	8 km <sup>2</sup>	125 h/km <sup>2</sup>	38%	3.7%	22 220 €/an	1 505 €/m <sup>2</sup>
Vinnemerville	217	4 km <sup>2</sup>	54 h/km <sup>2</sup>	53.9%	4.6%	21 980 €/an	1 458 €/m <sup>2</sup>
Saint-Léonard (1 avis)	1 693	11 km <sup>2</sup>	154 h/km <sup>2</sup>	44.4%	3.5%	24 030 €/an	2 255 €/m <sup>2</sup>
Fécamp (26 avis)	17 313	15 km <sup>2</sup>	1 154 h/km <sup>2</sup>	41.5%	7.7%	19 850 €/an	1 746 €/m <sup>2</sup>

bien-dans-ma-ville.fr



# Vous aimez votre ville ? Notez-la !

Et faites-nous part de vos remarques constructives



Avec

**BIEN** dans ma **VILLE** 