



Version web

Ville de Elbeuf

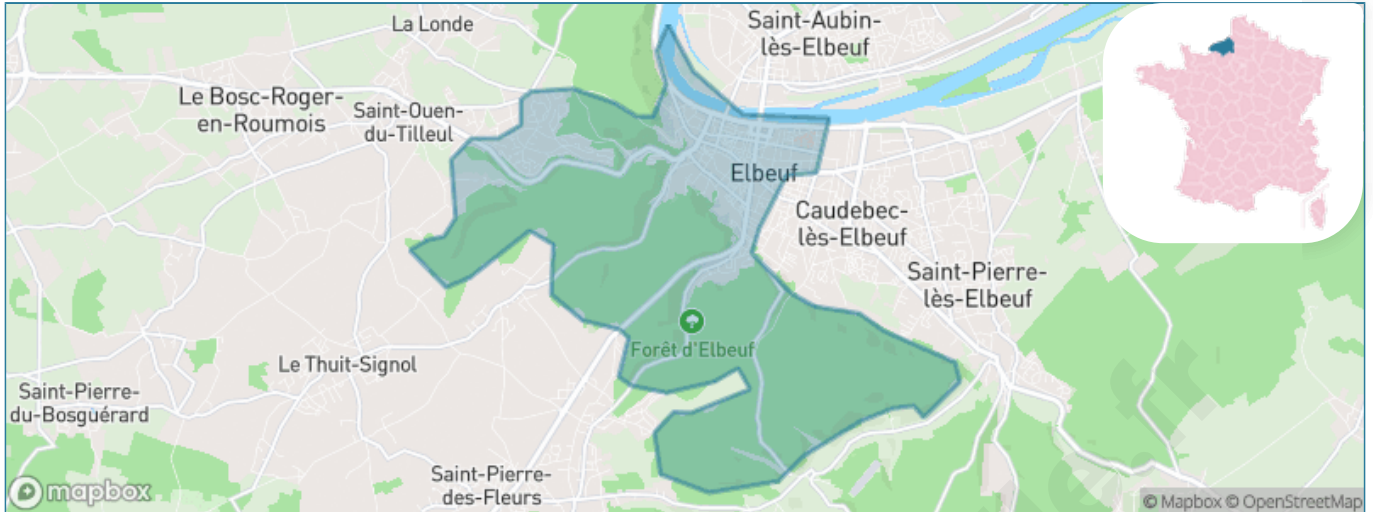
Présenté par

BIEN dans
ma **VILLE** 

Sommaire

Situation géographique	3
Statistiques sur la population	4
Evolution du nombre d'habitants	4
Tranche d'âge	5
0-14 ans	5
15-29 ans	5
30-44 ans	5
45-59 ans	5
60-74 ans	5
75-89 ans	5
90 ans et +	5
Activité professionnelle	5
Agriculteurs	5
Artisans, Commerçants	5
Cadres et sup.	5
Professions intermédiaires	5
Employé	5
Ouvrier	5
Retraité	5
Autres	5
Niveau de diplôme	6
Sans diplôme ou CEP	6
Brevet, BEPC, DNB	6
CAP-BEP ou équivalent	6
BAC ou équivalent	6
BAC+2	6
BAC+3 ou +4	6
BAC+5 ou plus	6
Composition des ménages	6
Couple sans enfant	6
Couple avec enfant(s)	6
Famille monoparentale	6
Colocation / Autre	6
Personnes seules	6
Profil électoraux	7
Premier tour	7
Sécurité	8
Evolution du nombre d'infractions	8
Pour comparer	9
Services à la population	10
Commerce	10
Éducation	10
Villes autour de Elbeuf	11
Avis sur la ville de Elbeuf	12
Moyenne par critère	12
Villes autour de Elbeuf	12
Répartition des avis par note	12
Répartition des avis par note	12

Situation géographique



i Informations clés

- **Région** : Normandie
- **Département** : Seine-Maritime
- **Métropole** : Métropole Rouen Normandie
- **Code postal** : 76500
- **Superficie** : 16 km²



Statistiques sur la population



Nombre d'habitants

15 474



Age moyen

38 ans



Pop active

46.1%



Taux chômage

18.6%



Pop densité

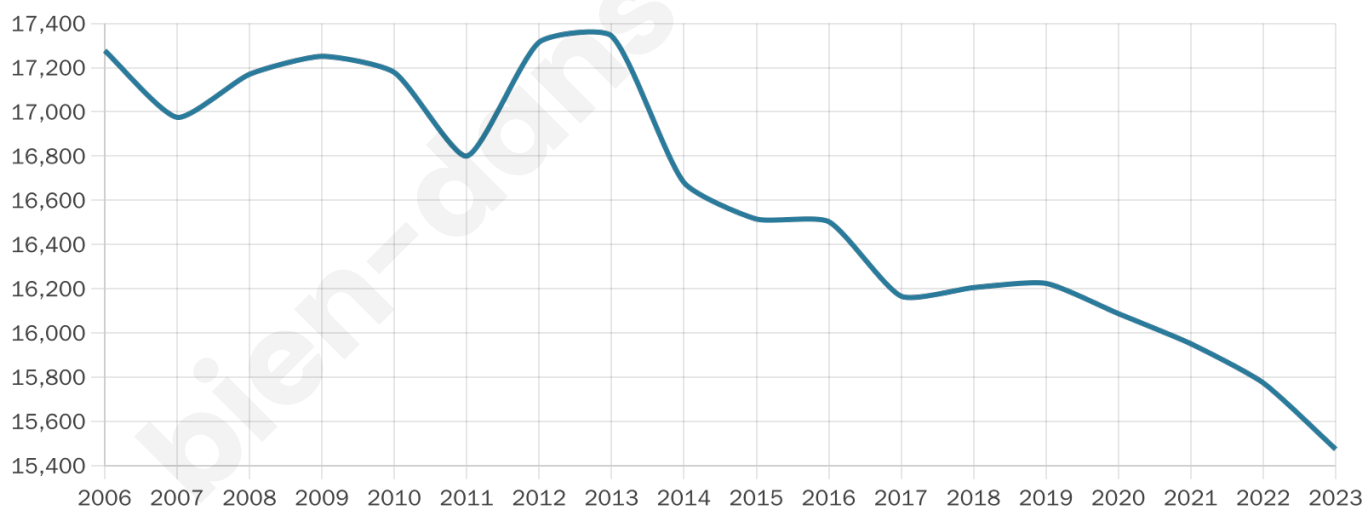
967 h/km²



Revenu moyen

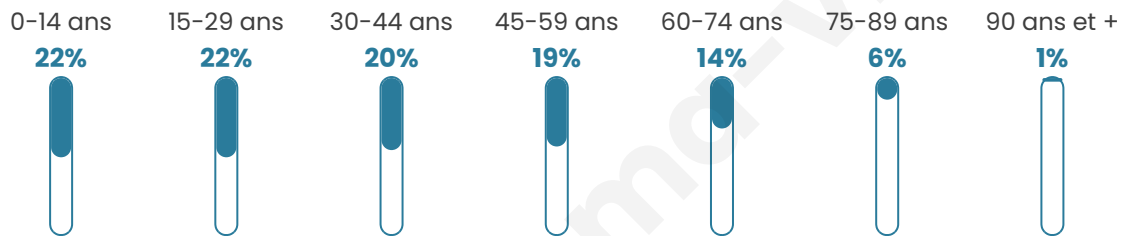
17 120 €/an

Evolution du nombre d'habitants

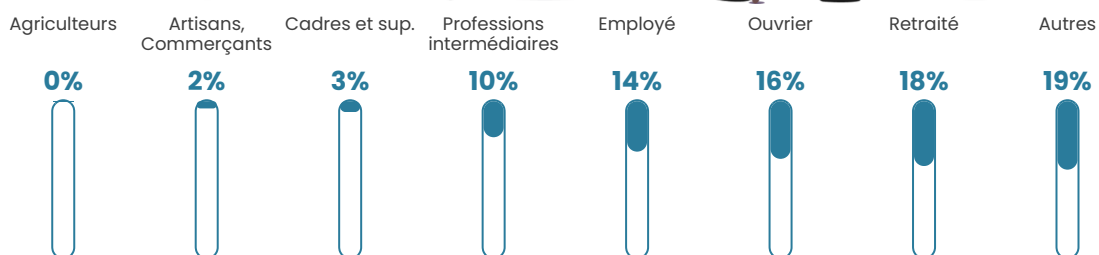


Sources : Institut national de la statistique et des études économiques (insee) selon Les dernières parutions officielles de 2024 portant sur les années 2020, 2021 et 2022.


Tranche d'âge




Activité professionnelle



Niveau de diplôme















Composition des ménages



Profils électoraux

Premier tour

	Jean-Luc MÉLENCHON	30.14 %
	Marine LE PEN	27.04 %
	Emmanuel MACRON	22.32 %
	Éric ZEMMOUR	5.18 %
	Anne HIDALGO	2.81 %
	Yannick JADOT	2.67 %
	Valérie PÉCRESSE	2.39 %
	Fabien ROUSSEL	2.25 %
	Nicolas DUPONT- AIGNAN	1.63 %
	Jean LASSALLE	1.51 %
	Philippe POUTOU	1.18 %
	Nathalie ARTHAUD	0.91 %



9 016 inscrits

Participation : 64.63%

Votes blancs : 1.51%

Votes nuls : 0.67%

Second tour

	Emmanuel MACRON	53,87 %
	Marine LE PEN	46,13 %

9 022 inscrits

Participation : 63.07%

Votes blancs : 6.92%

Votes nuls : 2.37%

Sécurité



Agressions physiques / sexuelles

305



Cambriolages

35



Vols / dégradations

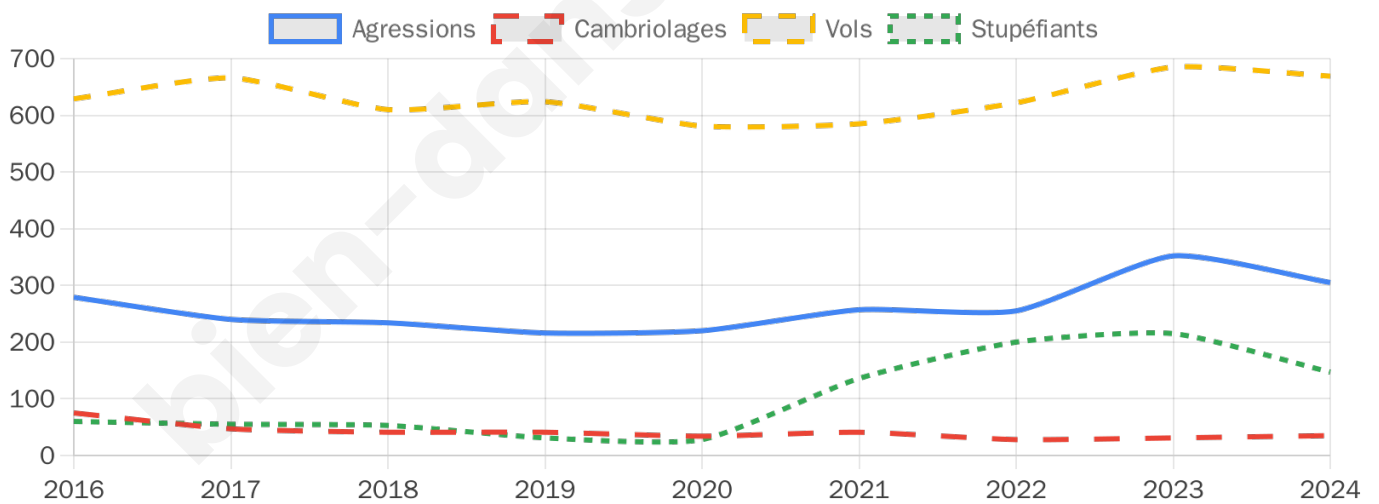
669



Stupéfiants

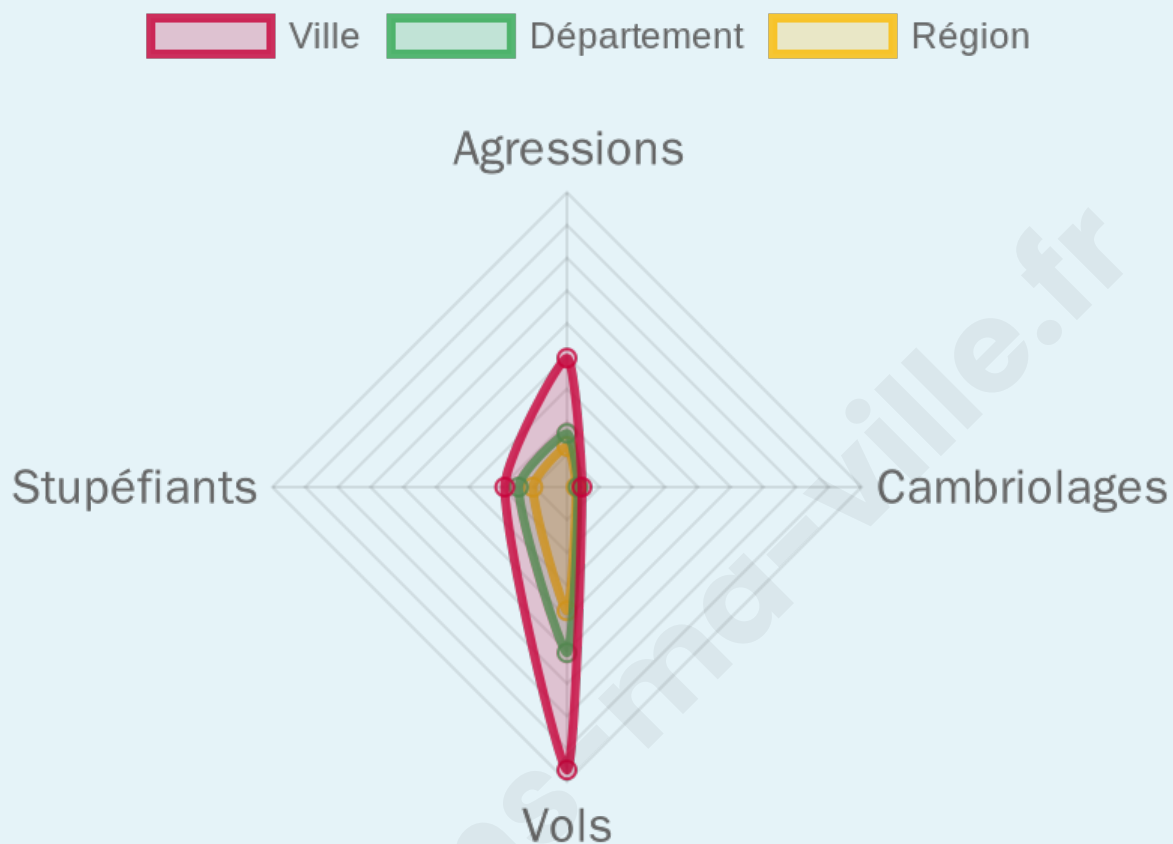
147

Evolution du nombre d'infractions



Pour comparer

(en proportion du nombre d'habitants)



Sources : Bases statistiques communale, départementale et régionale de la délinquance enregistrée par la police et la gendarmerie nationales selon les dernières parutions officielles de 2025 portant sur l'année 2024 ([data.gouv](https://data.gouv.fr)).

Agressions physiques / sexuelles : Violences sexuelles, coups et blessures volontaires intrafamiliaux, coups et blessures volontaires, autres coups, blessures volontaires et vols violents sans arme.

Cambriolages : Cambriolages de logements.

Vols : Vols avec armes, vols d'accessoires sur véhicules, vols dans les véhicules, vols de véhicules, vols sans violence contre des personnes, destructions, dégradations volontaires et escroqueries.

Stupéfiants : Trafic de stupéfiants dont (AFD) et usage de stupéfiants.

Services à la population



Commerce

Hypermarché	X <u>Saint-Pierre-lès-Elbeuf</u> 4km
Supermarché	2
Superette	21
Boulangerie	20
Boucherie	12
Restaurant	40
Garage	22
Station-service	2
Banque	11
La poste	79
Coiffeur	38
Tabac	X <u>Caudebec-lès-Elbeuf</u> 1km
Bars / discothèque	28
Bibliothèque	2
Cinéma	1
Vétérinaire	3



Santé

Pharmacie	5
Hôpital	1
Laboratoire d'analyses médicales	1
Etablissement pour handicapé	1
EHPA	3
Médecin	16
Dentiste	4
Chirurgien	X <u>Saint-Aubin-lès-Elbeuf</u> 3km
Dermatologue	X <u>Le Grand-Quevilly</u> 15km
Anesthésiste	X <u>Rouen</u> 17km
Gastro-entérologue	X <u>Louviers</u> 14km
Gynécologue	X <u>Louviers</u> 14km
Cancérologue	X <u>Rouen</u> 18km
Neurologue	X <u>Cléon</u> 4km
Ophthalmologue	X <u>Tourville-la-Rivière</u> 9km
ORL	X <u>Saint-Aubin-lès-Elbeuf</u> 2km
Cardiologue	1
Pédiatre	X <u>Cléon</u> 4km
Pneumologue	1
Psychologue	X <u>Grand-Couronne</u> 7km
Radiologue	X <u>Saint-Aubin-lès-Elbeuf</u> 3km
Rhumatologue	1
Sage-femme	X <u>Saint-Aubin-lès-Elbeuf</u> 2km



Éducation

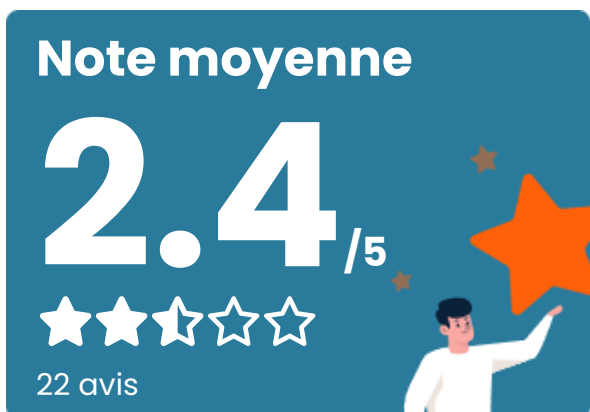
Crèche	5
Ecole maternelle Public	5
Ecole maternelle Privé	X <u>Morainville-Jouveaux</u> 41km
Ecole primaire Public	6
Ecole primaire Privé	1
Collège Public	1
Collège Privé	1
Lycée Public	2
Lycée Privé	2

Sources : Base Sirene des entreprises et de leurs établissements selon les dernières parutions officielles de 2025 portant sur l'année 2024 ([data.gouv](https://data.gouv.fr)). Liste, localisation et tarifs des professionnels de santé selon les dernières parutions officielles de 2025 portant sur l'année 2024 ([opendatasoft](https://opendatasoft.com)) et FINISS Extraction du Fichier des établissements selon les dernières parutions officielles de 2025 portant sur l'année 2024 ([data.gouv](https://data.gouv.fr)). Adresse et géolocalisation des établissements d'enseignement du premier et second degrés selon les dernières parutions officielles de 2025 portant sur l'année 2024 ([data.education.gouv](https://data.education.gouv.fr))

Villes autour de Elbeuf

Ville	Habitants	Superficie	Pop densité	Pop active	Taux chômage	Revenu moyen	Prix immobilier
La Saussaye (2 avis)	1 941	3 km ²	647 h/km ²	44.6%	3%	26 290 €/an	1 874 €/m ²
Orival	818	9 km ²	91 h/km ²	50.2%	5.6%	23 850 €/an	1 446 €/m ²
Saint-Aubin-lès-Elbeuf (10 avis)	8 443	5 km ²	1 689 h/km ²	42.2%	6.5%	21 590 €/an	1 547 €/m ²
Caudebec-lès-Elbeuf (12 avis)	10 476	3 km ²	3 492 h/km ²	42.4%	7.5%	19 660 €/an	1 486 €/m ²
La Londe	2 372	31 km ²	77 h/km ²	48.4%	3.5%	27 440 €/an	1 763 €/m ²
Saint-Ouen-du-Tilleul	1 792	4 km ²	448 h/km ²	42.3%	2.5%	25 710 €/an	1 520 €/m ²
Saint-Germain-de-Pasquier	122	2 km ²	61 h/km ²	44.3%	4.1%	30 160 €/an	1 833 €/m ²
Saint-Cyr-la-Campagne	431	2 km ²	216 h/km ²	45.7%	2.3%	27 550 €/an	1 941 €/m ²
Saint-Pierre-lès-Elbeuf (9 avis)	8 306	6 km ²	1 384 h/km ²	42.7%	5.4%	21 990 €/an	1 682 €/m ²
Saint-Pierre-des-Fleurs (3 avis)	1 714	2 km ²	857 h/km ²	44.9%	4%	25 540 €/an	2 081 €/m ²
Cléon (3 avis)	4 795	6 km ²	799 h/km ²	40%	10.1%	19 240 €/an	1 606 €/m ²
Le Thuit de l'Oison (1 avis)	3 827	15 km ²	255 h/km ²	44.7%	3.8%	25 220 €/an	1 958 €/m ²
Martot (1 avis)	464	8 km ²	58 h/km ²	47.6%	3.7%	25 720 €/an	1 755 €/m ²
La Harengère	588	3 km ²	196 h/km ²	53.2%	4.4%	25 380 €/an	1 765 €/m ²
Bosroumois (1 avis)	3 872	13 km ²	298 h/km ²	44.7%	2.8%	25 320 €/an	1 793 €/m ²

Avis sur la ville de Elbeuf



Moyenne par critère



Villes autour de Elbeuf

Ville	Note globale	Sécurité	Éducation	Sport Loisir	Environnement	Vie pratique
La Saussaye (2 avis)	3.7	4.0	4.0	4.0	3.5	3.0
Orival	-	-	-	-	-	-
Saint-Aubin-lès-Elbeuf (10 avis)	3.3	3.1	3.7	3.2	3.1	3.3
Caudebec-lès-Elbeuf (12 avis)	3.1	2.9	3.2	3.3	2.9	3.3
La Londe	-	-	-	-	-	-
Saint-Ouen-du-Tilleul	-	-	-	-	-	-
Saint-Germain-de-Pasquier	-	-	-	-	-	-
Saint-Cyr-la-Campagne	-	-	-	-	-	-
Saint-Pierre-lès-Elbeuf (9 avis)	3.1	2.8	3.1	3.6	2.6	3.4
Saint-Pierre-des-Fleurs (3 avis)	3.4	2.7	4.0	3.3	3.7	3.3
Cléon (3 avis)	2.9	3.0	3.3	3.0	3.0	2.3
Le Thuit de l'Oison (1 avis)	4.8	5.0	5.0	5.0	4.0	5.0
Martot (1 avis)	4.8	5.0	5.0	4.0	5.0	5.0
La Harengère	-	-	-	-	-	-
Bosroumois (1 avis)	4.6	4.0	4.0	5.0	5.0	5.0



Vous aimez votre ville ? Notez-la !

Et faites-nous part de vos remarques constructives



Avec

BIEN dans
ma **VILLE** 