



Version web

Ville de Égly

Présenté par

BIEN dans
ma **VILLE** 

Sommaire

| | |
|---|----|
| Situation géographique | 3 |
| Statistiques sur la population | 4 |
| Evolution du nombre d'habitants | 4 |
| Tranche d'âge | 5 |
| 0-14 ans | 5 |
| 15-29 ans | 5 |
| 30-44 ans | 5 |
| 45-59 ans | 5 |
| 60-74 ans | 5 |
| 75-89 ans | 5 |
| 90 ans et + | 5 |
| Activité professionnelle | 5 |
| Agriculteurs | 5 |
| Artisans, Commerçants | 5 |
| Cadres et sup. | 5 |
| Professions intermédiaires | 5 |
| Employé | 5 |
| Ouvrier | 5 |
| Retraité | 5 |
| Autres | 5 |
| Niveau de diplôme | 6 |
| Sans diplôme ou CEP | 6 |
| Brevet, BEPC, DNB | 6 |
| CAP-BEP ou équivalent | 6 |
| BAC ou équivalent | 6 |
| BAC+2 | 6 |
| BAC+3 ou +4 | 6 |
| BAC+5 ou plus | 6 |
| Composition des ménages | 6 |
| Couple sans enfant | 6 |
| Couple avec enfant(s) | 6 |
| Famille monoparentale | 6 |
| Colocation / Autre | 6 |
| Personnes seules | 6 |
| Profil électoraux | 7 |
| Premier tour | 7 |
| Sécurité | 8 |
| Evolution du nombre d'infractions | 8 |
| Pour comparer | 9 |
| Services à la population | 10 |
| Commerce | 10 |
| Éducation | 10 |
| Villes autour de Égly | 11 |
| Avis sur la ville de Égly | 12 |
| Moyenne par critère | 12 |
| Villes autour de Égly | 12 |
| Répartition des avis par note | 12 |
| Répartition des avis par note | 12 |

Situation géographique



i Informations clés

- **Région** : Île-de-France
- **Département** : Essonne
- **Code postal** : 91520
- **Superficie** : 4 km²



— TERRE D'AVENIRS —

Statistiques sur la population



Nombre d'habitants

7 166



Age moyen

36 ans



Pop active

44.7%



Taux chômage

9.1%



Pop densité

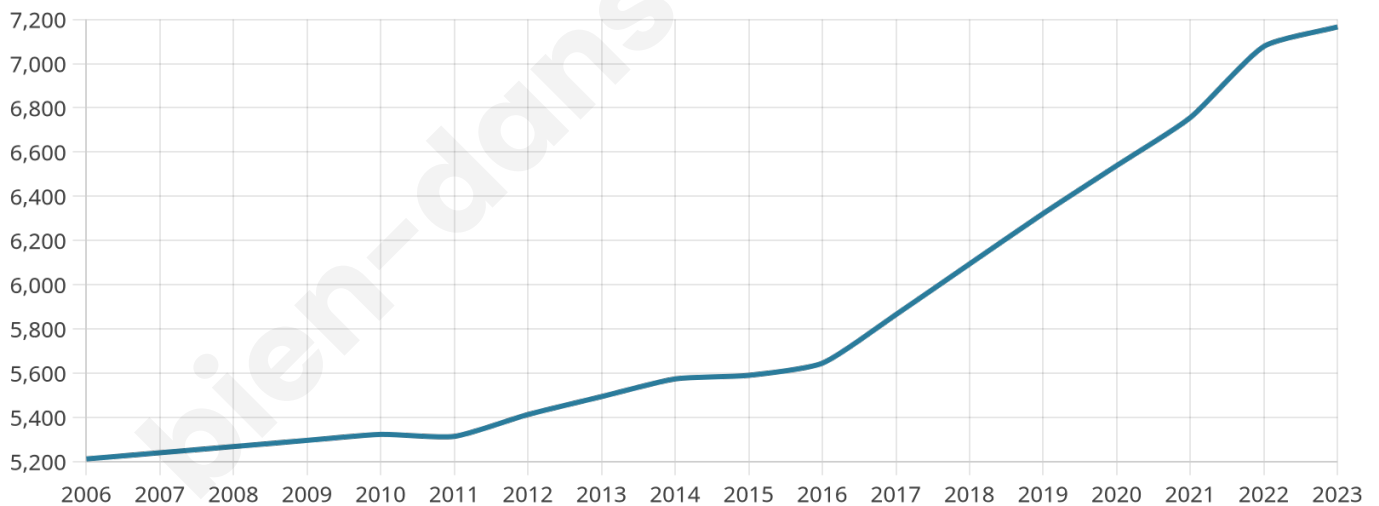
1 792 h/km²



Revenu moyen

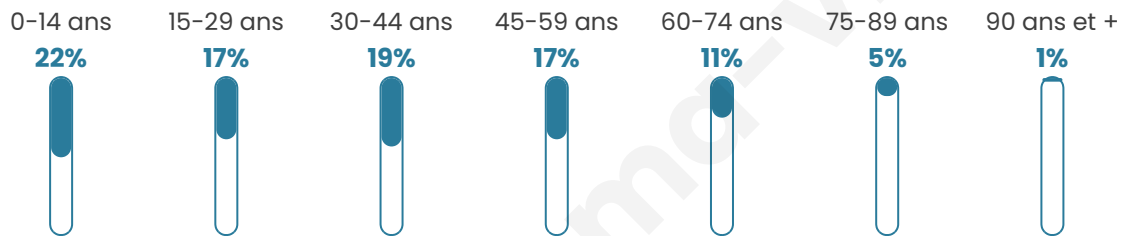
23 770 €/an

Evolution du nombre d'habitants

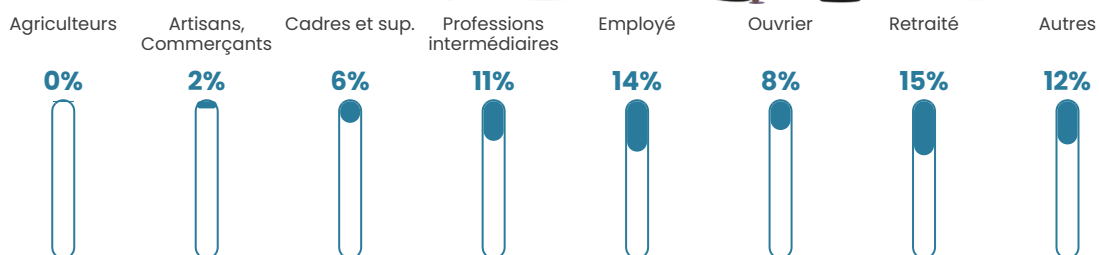


Sources : Institut national de la statistique et des études économiques (insee) selon Les dernières parutions officielles de 2024 portant sur les années 2020, 2021 et 2022.


Tranche d'âge



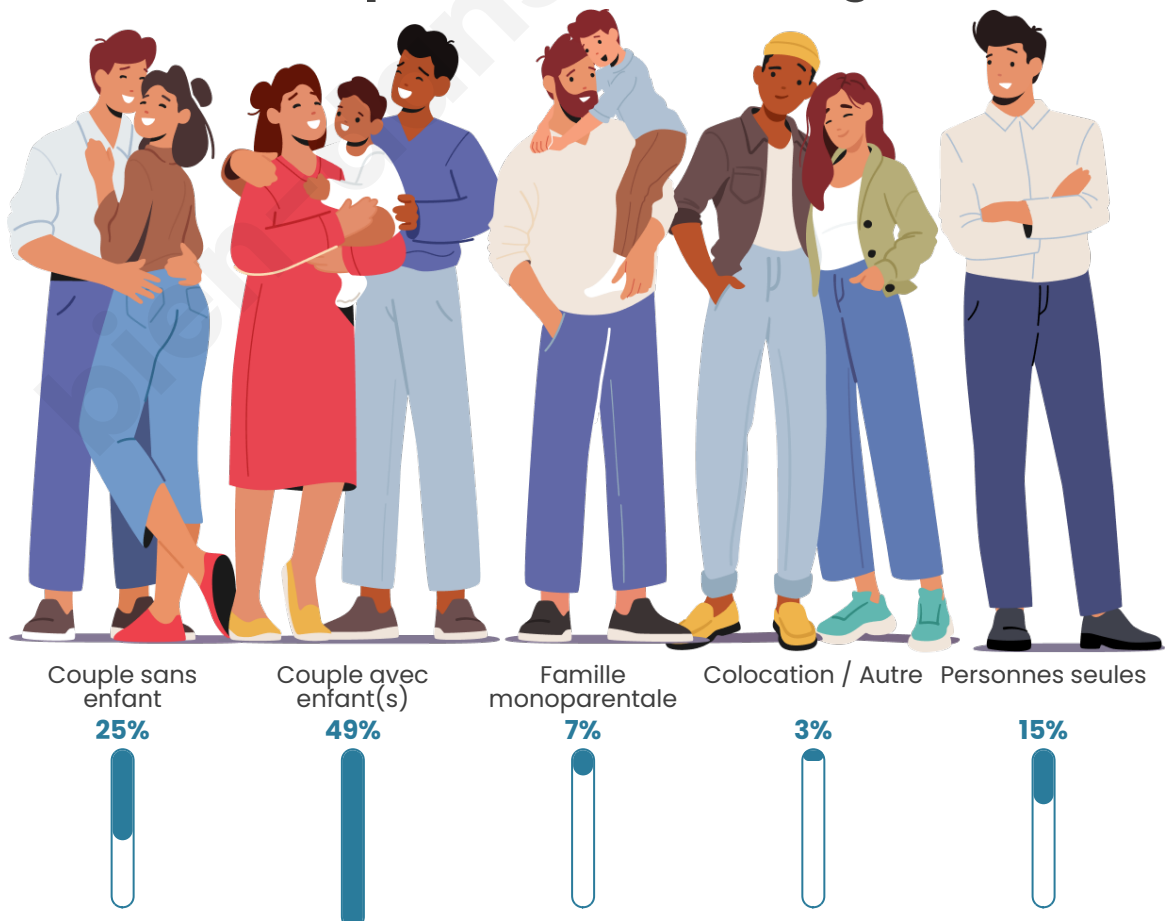
Activité professionnelle



Niveau de diplôme




Composition des ménages



Profils électoraux

Premier tour

| | | |
|---|---------------------------|---------|
|  | Jean-Luc MÉLENCHON | 28.90 % |
|  | Emmanuel MACRON | 25.09 % |
|  | Marine LE PEN | 20.95 % |
|  | Éric ZEMMOUR | 6.01 % |
|  | Valérie PÉCRESE | 5.86 % |
|  | Yannick JADOT | 3.70 % |
|  | Fabien ROUSSEL | 2.84 % |
|  | Nicolas DUPONT- AIGNAN | 2.17 % |
|  | Jean LASSALLE | 2.05 % |
|  | Anne HIDALGO | 0.93 % |
|  | Nathalie ARTHAUD | 0.86 % |
|  | Philippe POUTOU | 0.63 % |



3 657 inscrits

Participation : 74.68%

Votes blancs : 1.35%

Votes nuls : 0.59%

Second tour

| | | |
|---|--------------------|---------|
|  | Emmanuel MACRON | 59,88 % |
|  | Marine LE PEN | 40,12 % |

3 661 inscrits

Participation : 70.45%

Votes blancs : 5.66%

Votes nuls : 3.1%

Sécurité



Agressions physiques / sexuelles

43



Cambriolages

13



Vols / dégradations

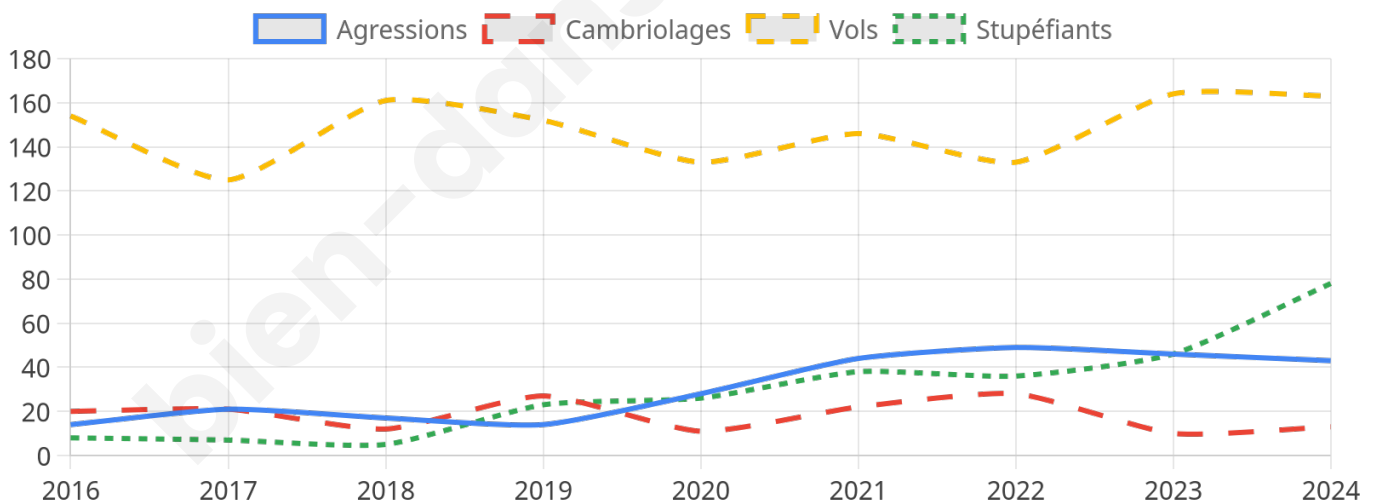
163



Stupéfiants

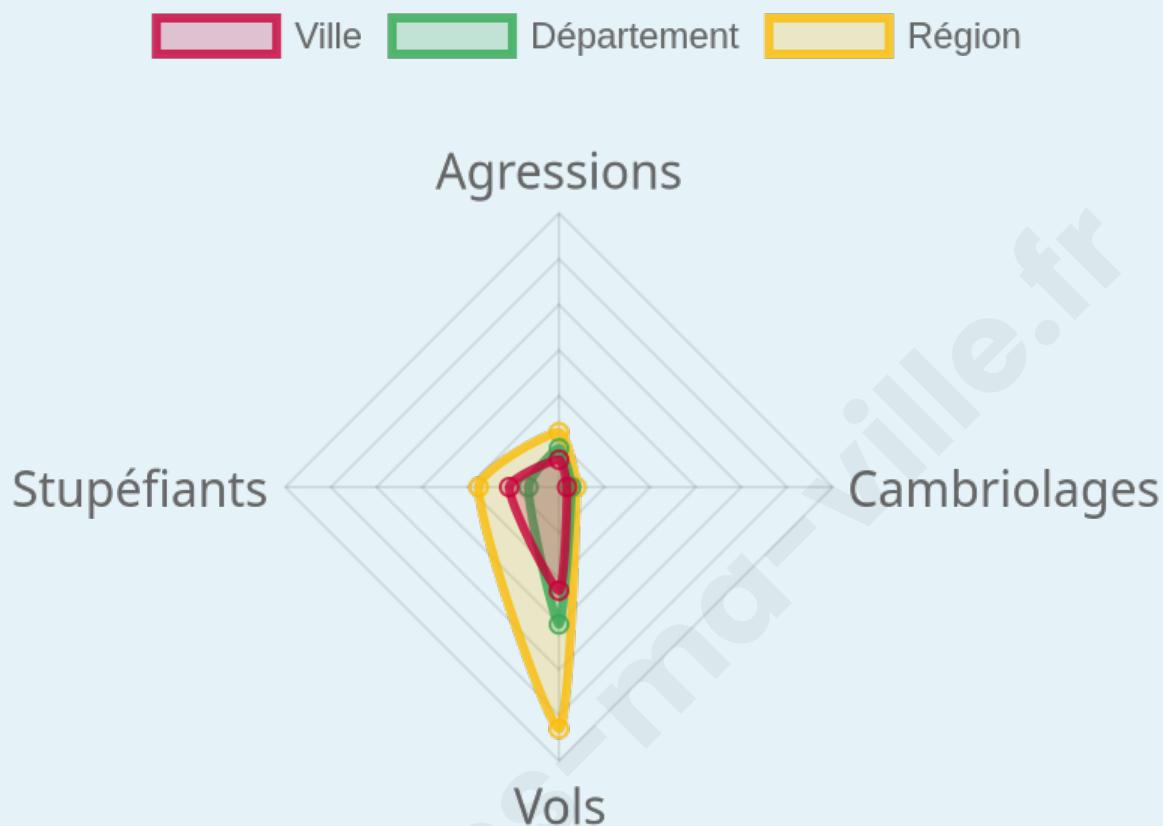
78

Evolution du nombre d'infractions



Pour comparer

(en proportion du nombre d'habitants)



Sources : Bases statistiques communale, départementale et régionale de la délinquance enregistrée par la police et la gendarmerie nationales selon les dernières parutions officielles de 2025 portant sur l'année 2024 ([data.gouv](https://data.gouv.fr)).

Agresions physiques / sexuelles : Violences sexuelles, coups et blessures volontaires intrafamiliaux, coups et blessures volontaires, autres coups, blessures volontaires et vols violents sans arme.

Cambriolages : Cambriolages de logements.

Vols : Vols avec armes, vols d'accessoires sur véhicules, vols dans les véhicules, vols de véhicules, vols sans violence contre des personnes, destructions, dégradations volontaires et escroqueries.

Stupéfiants : Trafic de stupéfiants dont (AFD) et usage de stupéfiants.

Services à la population



Commerce

| | |
|--------------------|---|
| Hypermarché | 1 |
| Supermarché | X Breuillet 2km |
| Superette | 3 |
| Boulangerie | 2 |
| Boucherie | X Ollainville 1km |
| Restaurant | 4 |
| Garage | 14 |
| Station-service | 1 |
| Banque | X Arpajon 2km |
| La poste | 25 |
| Coiffeur | 14 |
| Tabac | X Ollainville 1km |
| Bars / discothèque | X Breuillet 2km |
| Bibliothèque | X Bryères-le-Châtel 2km |
| Cinéma | X Arpajon 3km |
| Vétérinaire | X Avrainville 2km |



Santé

| | |
|----------------------------------|---|
| Pharmacie | 1 |
| Hôpital | 1 |
| Laboratoire d'analyses médicales | X Arpajon 2km |
| Etablissement pour handicapé | 1 |
| EHPA | X Bryères-le-Châtel 2km |
| Médecin | 4 |
| Dentiste | X Ollainville 1km |
| Chirurgien | X Arpajon 2km |
| Dermatologue | X Boissy-sous-Saint-Yon 2km |
| Anesthésiste | X Arpajon 2km |
| Gastro-entérologue | X Arpajon 3km |
| Gynécologue | X Arpajon 3km |
| Cancérologue | X Ris-Orangis 16km |
| Neurologue | X Arpajon 2km |
| Ophtalmologue | X Arpajon 3km |
| ORL | X Arpajon 2km |
| Cardiologue | X Arpajon 2km |
| Pédiatre | X Arpajon 2km |
| Pneumologue | X Brétigny-sur-Orge 7km |
| Psychologue | X Arpajon 3km |
| Radiologue | X Arpajon 3km |
| Rhumatologue | X Arpajon 2km |
| Sage-femme | X Leuville-sur-Orge 5km |



Éducation

| | |
|-------------------------|---|
| Crèche | 1 |
| Ecole maternelle Public | 3 |
| Ecole maternelle Privé | X Orsay 13km |
| Ecole primaire Public | 3 |
| Ecole primaire Privé | X Arpajon 3km |
| Collège Public | X Ollainville 1km |
| Collège Privé | X Brétigny-sur-Orge 7km |
| Lycée Public | X Arpajon 2km |
| Lycée Privé | X Brétigny-sur-Orge 7km |

Sources : Base Sirene des entreprises et de leurs établissements selon les dernières parutions officielles de 2025 portant sur l'année 2024 ([data.gouv](#)). Liste, localisation et tarifs des professionnels de santé selon les dernières parutions officielles de 2025 portant sur l'année 2024 ([opendatasoft](#)) et FINISS Extraction du Fichier des établissements selon les dernières parutions officielles de 2025 portant sur l'année 2024 ([data.gouv](#)). Adresse et géolocalisation des établissements d'enseignement du premier et second degrés selon les dernières parutions officielles de 2025 portant sur l'année 2024 ([data.education.gouv](#))



Villes autour de Égly

| Ville | Habitants | Superficie | Pop densité | Pop active | Taux chômage | Revenu moyen | Prix immobilier |
|------------------------------------|-----------|--------------------|-------------------------|------------|--------------|--------------|------------------------|
| Ollainville (6 avis) | 5 455 | 11 km ² | 496 h/km ² | 50% | 3.3% | 26 790 €/an | 3 064 €/m ² |
| Bruyères-le-Châtel (8 avis) | 3 788 | 12 km ² | 316 h/km ² | 48.1% | 3.6% | 27 530 €/an | 3 105 €/m ² |
| Arpajon (26 avis) | 11 698 | 2 km ² | 5 849 h/km ² | 50.3% | 5.6% | 21 980 €/an | 3 042 €/m ² |
| Avrainville | 1 052 | 9 km ² | 117 h/km ² | 53% | 2.9% | 30 610 €/an | 3 494 €/m ² |
| Saint-Yon | 923 | 4 km ² | 231 h/km ² | 51% | 4.2% | 31 620 €/an | 2 341 €/m ² |
| Saint-Germain-lès-Arpajon (7 avis) | 11 623 | 6 km ² | 1 937 h/km ² | 47.5% | 5.1% | 24 340 €/an | 2 874 €/m ² |
| La Norville (5 avis) | 4 268 | 4 km ² | 1 067 h/km ² | 48.2% | 3.2% | 28 720 €/an | 2 793 €/m ² |
| Boissy-sous-Saint-Yon (4 avis) | 3 882 | 8 km ² | 485 h/km ² | 50.2% | 2.6% | 27 770 €/an | 3 079 €/m ² |
| Breuillet (16 avis) | 9 157 | 6 km ² | 1 526 h/km ² | 47.7% | 4.3% | 26 570 €/an | 2 933 €/m ² |
| Guibeville (1 avis) | 923 | 2 km ² | 462 h/km ² | 54.4% | 3.5% | 28 690 €/an | 3 989 €/m ² |
| Leuville-sur-Orge (3 avis) | 4 271 | 2 km ² | 2 136 h/km ² | 53.6% | 4.5% | 27 910 €/an | 3 223 €/m ² |
| Cheptainville (3 avis) | 2 204 | 7 km ² | 315 h/km ² | 53% | 3% | 28 720 €/an | 2 899 €/m ² |
| Courson-Monteloup | 563 | 3 km ² | 188 h/km ² | 52.4% | 2.5% | 32 560 €/an | 3 338 €/m ² |
| Breux-Jouy (2 avis) | 1 285 | 4 km ² | 321 h/km ² | 48.9% | 3.3% | 27 460 €/an | 2 736 €/m ² |
| Plourin-lès-Morlaix (1 avis) | 4 548 | 40 km ² | 114 h/km ² | 41.6% | 4.1% | 23 290 €/an | 1 189 €/m ² |

Avis sur la ville de Égly



Moyenne par critère



Villes autour de Égly

| Ville | Note globale | Sécurité | Éducation | Sport Loisir | Environnement | Vie pratique |
|------------------------------------|--------------|------------|------------|--------------|---------------|--------------|
| Ollainville (6 avis) | 3.7 | 4.0 | 3.8 | 3.5 | 3.8 | 3.5 |
| Bruyères-le-Châtel (8 avis) | 3.6 | 3.8 | 3.5 | 3.4 | 4.0 | 3.1 |
| Arpajon (26 avis) | 3.1 | 2.5 | 3.3 | 3.2 | 3.3 | 3.2 |
| Avrainville | - | - | - | - | - | - |
| Saint-Yon | - | - | - | - | - | - |
| Saint-Germain-lès-Arpajon (7 avis) | 3.3 | 3.3 | 3.6 | 3.1 | 3.9 | 2.4 |
| La Norville (5 avis) | 3.8 | 3.8 | 4.0 | 4.0 | 4.0 | 3.4 |
| Boissy-sous-Saint-Yon (4 avis) | 4.2 | 4.5 | 4.5 | 3.5 | 4.8 | 3.5 |
| Breuillet (16 avis) | 3.4 | 3.4 | 3.3 | 3.4 | 3.8 | 3.3 |
| Guibeville (1 avis) | 5.0 | 5.0 | 5.0 | 5.0 | 5.0 | 5.0 |
| Leuville-sur-Orge (3 avis) | 3.2 | 4.0 | 4.3 | 3.0 | 2.3 | 2.3 |
| Cheptainville (3 avis) | 3.9 | 4.3 | 4.0 | 4.0 | 4.3 | 3.0 |
| Courson-Monteloup | - | - | - | - | - | - |
| Breux-Jouy (2 avis) | 3.1 | 4.0 | 3.5 | 1.5 | 3.5 | 3.0 |
| Plourin-lès-Morlaix (1 avis) | 2.4 | 2.0 | 2.0 | 2.0 | 4.0 | 2.0 |



Vous aimez votre ville ? Notez-la !

Et faites-nous part de vos remarques constructives



Avec

BIEN dans ma **VILLE** 