



Version web

# Ville de Égletons

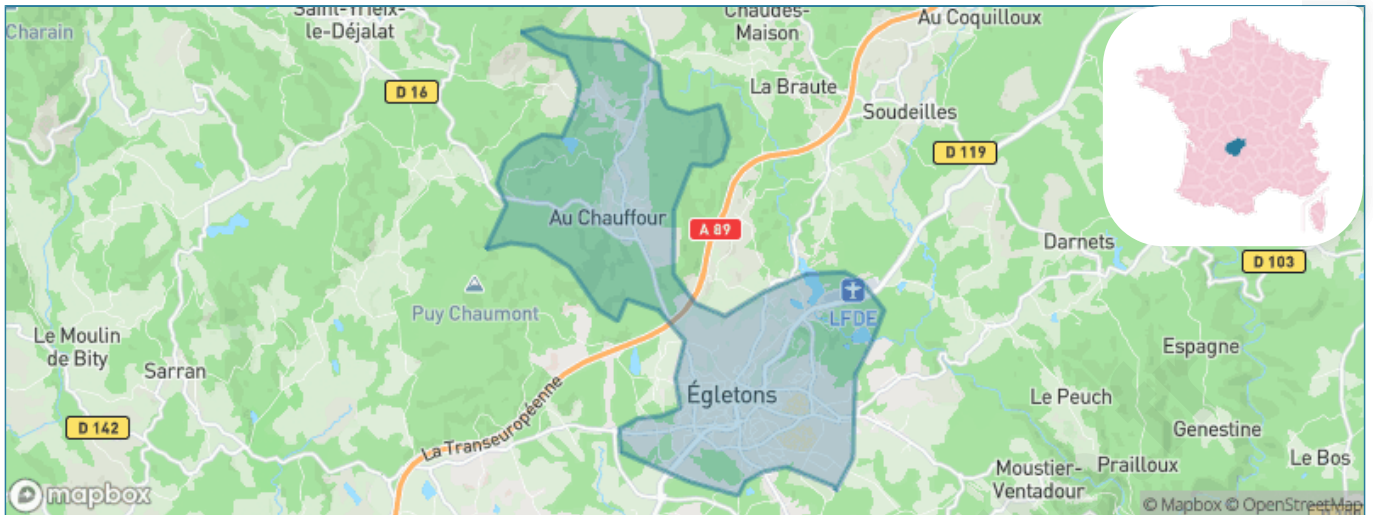
Présenté par

**BIEN** dans  
ma **VILLE** 

# Sommaire

Situation géographique .....	3
Statistiques sur la population .....	4
Evolution du nombre d'habitants .....	4
Tranche d'âge .....	5
0-14 ans .....	5
15-29 ans .....	5
30-44 ans .....	5
45-59 ans .....	5
60-74 ans .....	5
75-89 ans .....	5
90 ans et + .....	5
Activité professionnelle .....	5
Agriculteurs .....	5
Artisans, Commerçants .....	5
Cadres et sup. ....	5
Professions intermédiaires .....	5
Employé .....	5
Ouvrier .....	5
Retraité .....	5
Autres .....	5
Niveau de diplôme .....	6
Sans diplôme ou CEP .....	6
Brevet, BEPC, DNB .....	6
CAP-BEP ou équivalent .....	6
BAC ou équivalent .....	6
BAC+2 .....	6
BAC+3 ou +4 .....	6
BAC+5 ou plus .....	6
Composition des ménages .....	6
Couple sans enfant .....	6
Couple avec enfant(s) .....	6
Famille monoparentale .....	6
Colocation / Autre .....	6
Personnes seules .....	6
Profil électoraux .....	7
Premier tour .....	7
Sécurité .....	8
Evolution du nombre d'infractions .....	8
Pour comparer .....	9
Services à la population .....	10
Commerce .....	10
Éducation .....	10
Villes autour de Égletons .....	11
Avis sur la ville de Égletons .....	12
Moyenne par critère .....	12
Villes autour de Égletons .....	12
Répartition des avis par note .....	12
Répartition des avis par note .....	12

# Situation géographique



## i Informations clés

- **Région** : Nouvelle-Aquitaine
- **Département** : Corrèze
- **Code postal** : 19300
- **Superficie** : 16 km<sup>2</sup>



# Statistiques sur la population



Nombre d'habitants

**4 341**



Age moyen

**41 ans**



Pop active

**41.9%**



Taux chômage

**7%**



Pop densité

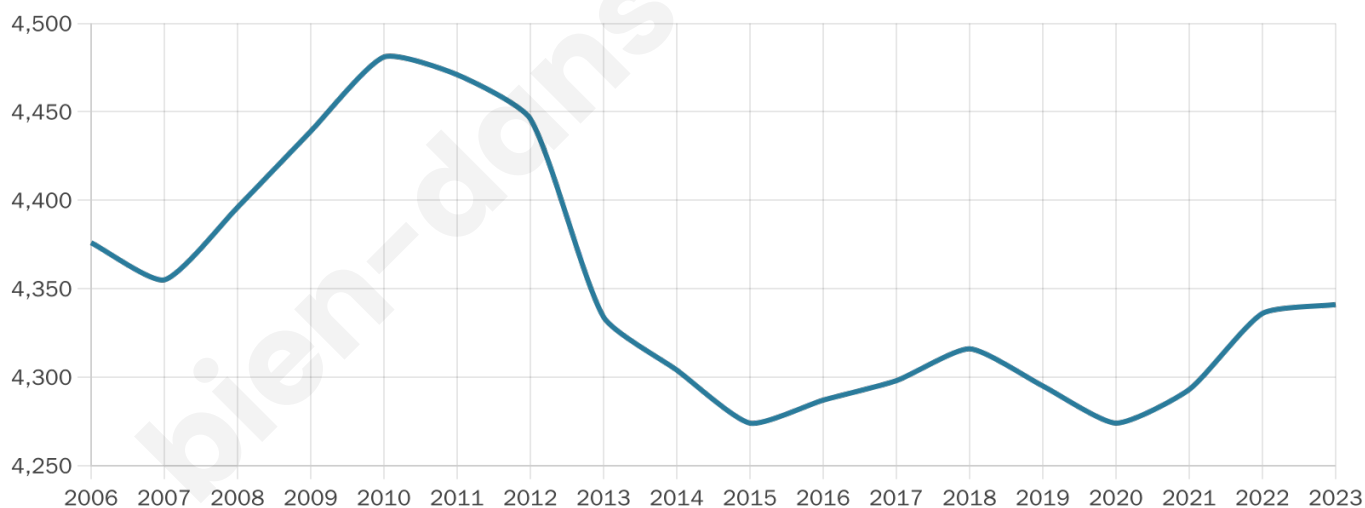
**271 h/km<sup>2</sup>**



Revenu moyen

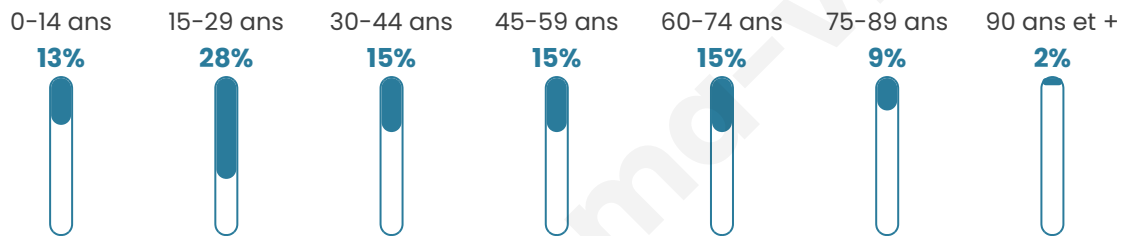
**20 110 €/an**

## Evolution du nombre d'habitants

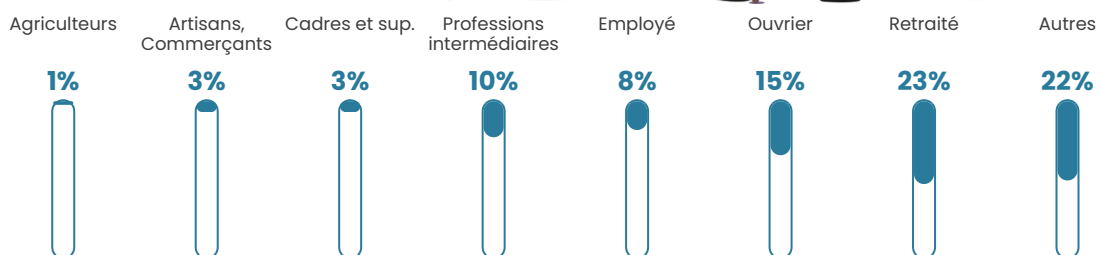


Sources : Institut national de la statistique et des études économiques (insee) selon Les dernières parutions officielles de 2024 portant sur les années 2020, 2021 et 2022.


## Tranche d'âge




## Activité professionnelle



## Niveau de diplôme



## Composition des ménages



# Profils électoraux

## Premier tour

	Emmanuel MACRON	26.47 %
	Marine LE PEN	19.57 %
	Jean-Luc MÉLENCHON	17.01 %
	Valérie PÉCRESSÉ	12.14 %
	Jean LASSALLE	6.19 %
	Éric ZEMMOUR	4.28 %
	Fabien ROUSSEL	3.69 %
	Yannick JADOT	3.27 %
	Anne HIDALGO	3.21 %
	Nicolas DUPONT- AIGNAN	1.61 %
	Philippe POUTOU	1.49 %
	Nathalie ARTHAUD	1.07 %



### 2 242 inscrits

Participation : 77.39%

Votes blancs : 1.84%

Votes nuls : 1.27%

## Second tour

	Emmanuel MACRON	62,56 %
	Marine LE PEN	37,44 %

### 2 245 inscrits

Participation : 76.17%

Votes blancs : 8.89%

Votes nuls : 4.27%

# Sécurité



Agressions physiques / sexuelles

**47**



Cambriolages

**0**



Vols / dégradations

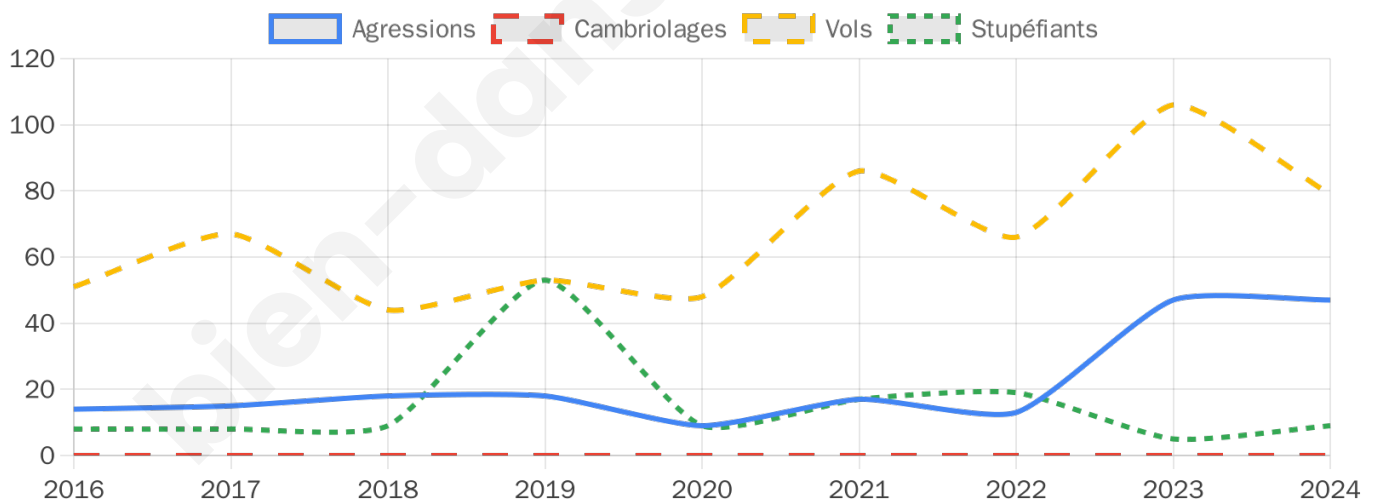
**79**



Stupéfiants

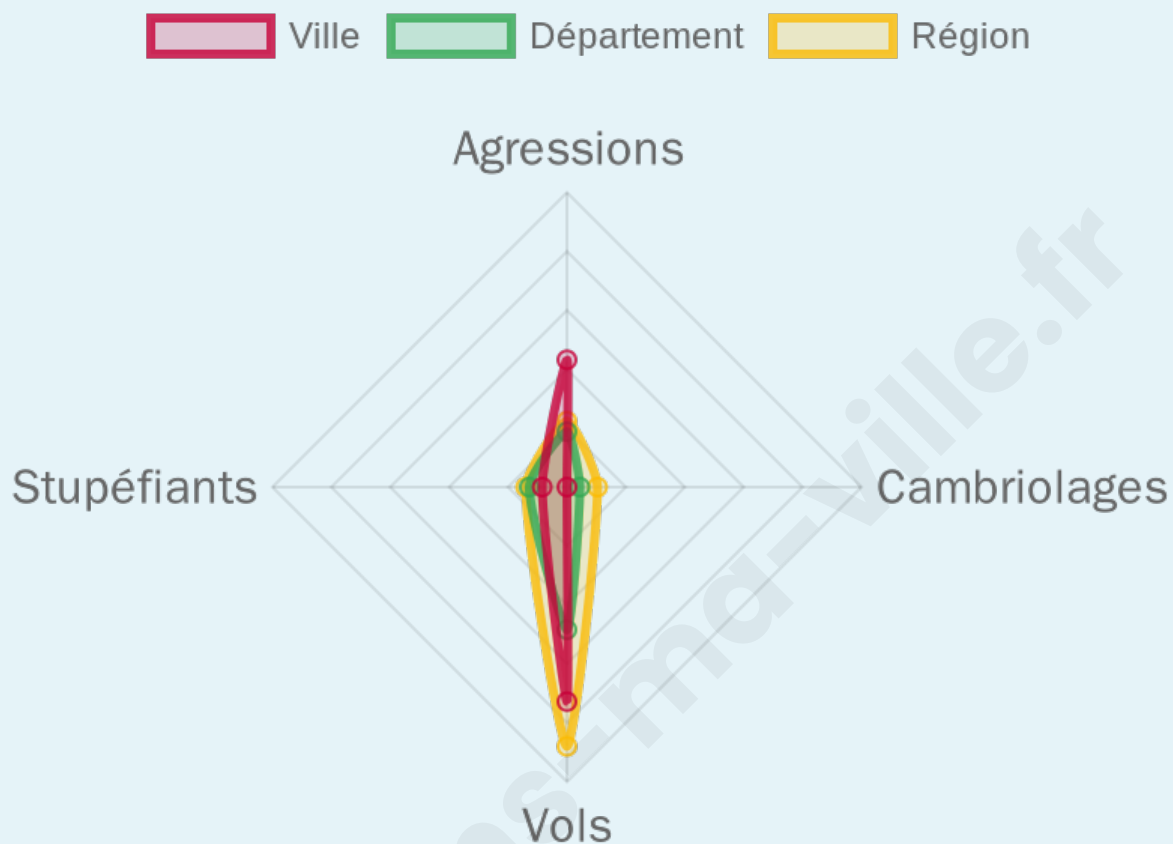
**9**

## Evolution du nombre d'infractions



## Pour comparer

(en proportion du nombre d'habitants)



Sources : Bases statistiques communale, départementale et régionale de la délinquance enregistrée par la police et la gendarmerie nationales selon les dernières parutions officielles de 2025 portant sur l'année 2024 ([data.gouv](https://data.gouv.fr)).

Agressions physiques / sexuelles : Violences sexuelles, coups et blessures volontaires intrafamiliaux, coups et blessures volontaires, autres coups, blessures volontaires et vols violents sans arme.

Cambriolages : Cambriolages de logements.

Vols : Vols avec armes, vols d'accessoires sur véhicules, vols dans les véhicules, vols de véhicules, vols sans violence contre des personnes, destructions, dégradations volontaires et escroqueries.

Stupéfiants : Trafic de stupéfiants dont (AFD) et usage de stupéfiants.

# Services à la population



## Commerce

Hypermarché	X <u>Ussel</u> 25km
Supermarché	3
Superette	4
Boulangerie	3
Boucherie	1
Restaurant	10
Garage	7
Station-service	3
Banque	5
La poste	3
Coiffeur	8
Tabac	1
Bars / discothèque	7
Bibliothèque	X <u>Liginiac</u> 22km
Cinéma	9
Vétérinaire	4



## Santé

Pharmacie	1
Hôpital	X <u>Tulle</u> 26km
Laboratoire d'analyses médicales	1
Etablissement pour handicapé	X <u>Meymac</u> 17km
EHPA	1
Médecin	4
Dentiste	1
Chirurgien	X <u>Marcillac-la-Croisille</u> 14km
Dermatologue	X <u>Ussel</u> 26km
Anesthésiste	X <u>Brive-la-Gaillarde</u> 48km
Gastro-entérologue	X <u>Ussel</u> 26km
Gynécologue	X <u>Treignac</u> 25km
Cancérologue	X <u>Aurillac</u> 62km
Neurologue	X <u>Sainte-Fortunade</u> 30km
Ophtalmologue	X <u>Tulle</u> 27km
ORL	X <u>Laguenne-sur-Avalouze</u> 27km
Cardiologue	X <u>Marcillac-la-Croisille</u> 14km
Pédiatre	X <u>Malemort</u> 46km
Pneumologue	X <u>Riom-ès-Montagnes</u> 50km
Psychologue	X <u>Sainte-Féréole</u> 41km
Radiologue	X <u>Ussel</u> 26km
Rhumatologue	X <u>Tulle</u> 27km
Sage-femme	1



## Éducation

Crèche	2
Ecole maternelle Public	1
Ecole maternelle Privé	X <u>Molières</u> 69km
Ecole primaire Public	1
Ecole primaire Privé	X <u>Corrèze</u> 14km
Collège Public	1
Collège Privé	X <u>Ussel</u> 26km
Lycée Public	1
Lycée Privé	1

Sources : Base Sirene des entreprises et de leurs établissements selon les dernières parutions officielles de 2025 portant sur l'année 2024 ([data.gouv](#)). Liste, localisation et tarifs des professionnels de santé selon les dernières parutions officielles de 2025 portant sur l'année 2024 ([opendatasoft](#)) et FINISS Extraction du Fichier des établissements selon les dernières parutions officielles de 2025 portant sur l'année 2024 ([data.gouv](#)). Adresse et géolocalisation des établissements d'enseignement du premier et second degrés selon les dernières parutions officielles de 2025 portant sur l'année 2024 ([data.education.gouv](#))

## Villes autour de Égletons

Ville	Habitants	Superficie	Pop densité	Pop active	Taux chômage	Revenu moyen	Prix immobilier
Rosiers-d'Égletons	1 083	38 km <sup>2</sup>	29 h/km <sup>2</sup>	46.4%	2.9%	22 800 €/an	1 052 €/m <sup>2</sup>
Chapelle-Spinasse	114	5 km <sup>2</sup>	23 h/km <sup>2</sup>	49.1%	1.8%	24 590 €/an	1 529 €/m <sup>2</sup>
Moustier-Ventadour (3 avis)	405	29 km <sup>2</sup>	14 h/km <sup>2</sup>	54.6%	3.7%	23 410 €/an	909 €/m <sup>2</sup>
Darnets	303	25 km <sup>2</sup>	12 h/km <sup>2</sup>	52.1%	5%	23 390 €/an	1 385 €/m <sup>2</sup>
Soudeilles	299	20 km <sup>2</sup>	15 h/km <sup>2</sup>	44.8%	2%	21 530 €/an	907 €/m <sup>2</sup>
Montagnac-Saint-Hippolyte	674	33 km <sup>2</sup>	20 h/km <sup>2</sup>	48.5%	3.9%	21 420 €/an	1 193 €/m <sup>2</sup>
Sarran	262	26 km <sup>2</sup>	10 h/km <sup>2</sup>	45%	3.8%	22 180 €/an	2 232 €/m <sup>2</sup>
Vitrac-sur-Montane	222	27 km <sup>2</sup>	8 h/km <sup>2</sup>	56.8%	4.1%	19 600 €/an	2 501 €/m <sup>2</sup>
Saint-Yrieix-le-Déjalat	327	40 km <sup>2</sup>	8 h/km <sup>2</sup>	45.6%	4.3%	20 150 €/an	905 €/m <sup>2</sup>
Péret-Bel-Air	84	15 km <sup>2</sup>	6 h/km <sup>2</sup>	39.3%	2.4%	NC	1 235 €/m <sup>2</sup>
Le Jardin	84	12 km <sup>2</sup>	7 h/km <sup>2</sup>	52.4%	8.3%	NC	1 768 €/m <sup>2</sup>
Champagnac-la-Noaille	237	25 km <sup>2</sup>	9 h/km <sup>2</sup>	37.6%	3.8%	22 050 €/an	1 415 €/m <sup>2</sup>
Lamazière-Basse	281	44 km <sup>2</sup>	6 h/km <sup>2</sup>	38.8%	4.6%	19 090 €/an	1 203 €/m <sup>2</sup>
Saint-Hilaire-Foissac	196	36 km <sup>2</sup>	5 h/km <sup>2</sup>	43.9%	1%	19 720 €/an	976 €/m <sup>2</sup>
Davignac	235	30 km <sup>2</sup>	8 h/km <sup>2</sup>	37%	3.4%	19 020 €/an	1 109 €/m <sup>2</sup>

# Avis sur la ville de Égletons



## Moyenne par critère



## Villes autour de Égletons

Ville	Note globale	Sécurité	Éducation	Sport Loisir	Environnement	Vie pratique
Rosiers-d'Égletons	-	-	-	-	-	-
Chapelle-Spinasse	-	-	-	-	-	-
Moustier-Ventadour (3 avis)	3.9	<b>4.3</b>	3.7	3.7	<b>4.3</b>	3.3
Darnets	-	-	-	-	-	-
Soudeilles	-	-	-	-	-	-
Montaignac-Saint-Hippolyte	-	-	-	-	-	-
Sarran	-	-	-	-	-	-
Vitrac-sur-Montane	-	-	-	-	-	-
Saint-Yrieix-le-Déjalat	-	-	-	-	-	-
Péret-Bel-Air	-	-	-	-	-	-
Le Jardin	-	-	-	-	-	-
Champagnac-la-Noaille	-	-	-	-	-	-
Lamazière-Basse	-	-	-	-	-	-
Saint-Hilaire-Foissac	-	-	-	-	-	-
Davignac	-	-	-	-	-	-



# **Vous aimez votre ville ? Notez-la !**

Et faites-nous part de vos remarques constructives



Avec

**BIEN** dans ma **VILLE** 