



Version web

Ville de Écuisses

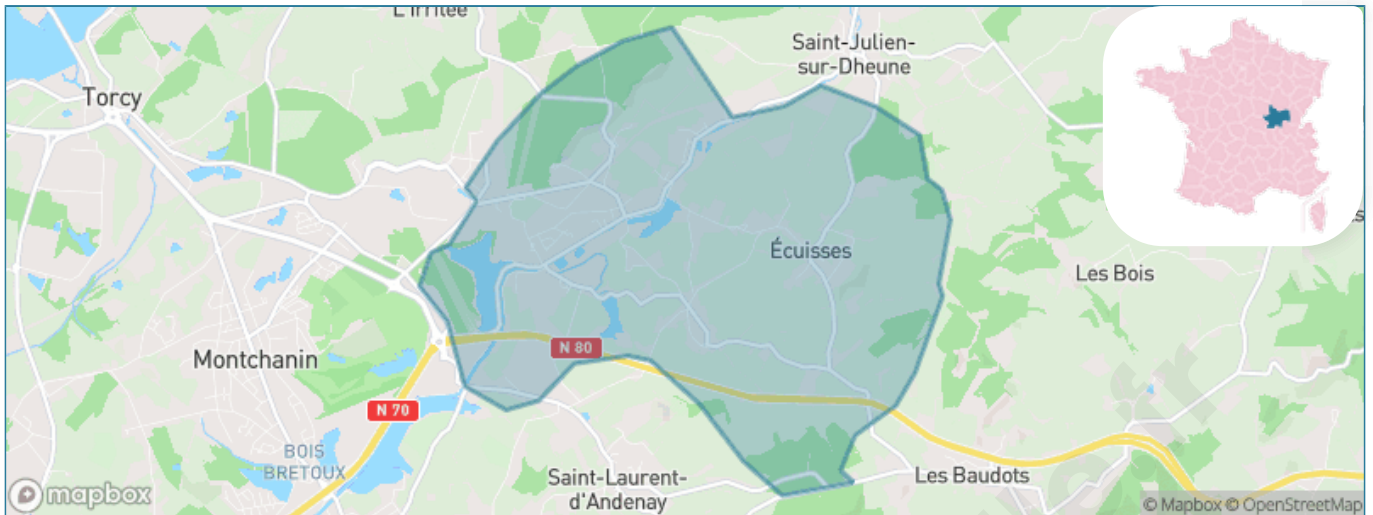
Présenté par

BIEN dans
ma **VILLE** 

Sommaire

Situation géographique	3
Statistiques sur la population	4
Evolution du nombre d'habitants	4
Tranche d'âge	5
0-14 ans	5
15-29 ans	5
30-44 ans	5
45-59 ans	5
60-74 ans	5
75-89 ans	5
90 ans et +	5
Activité professionnelle	5
Agriculteurs	5
Artisans, Commerçants	5
Cadres et sup.	5
Professions intermédiaires	5
Employé	5
Ouvrier	5
Retraité	5
Autres	5
Niveau de diplôme	6
Sans diplôme ou CEP	6
Brevet, BEPC, DNB	6
CAP-BEP ou équivalent	6
BAC ou équivalent	6
BAC+2	6
BAC+3 ou +4	6
BAC+5 ou plus	6
Composition des ménages	6
Couple sans enfant	6
Couple avec enfant(s)	6
Famille monoparentale	6
Colocation / Autre	6
Personnes seules	6
Profil électoraux	7
Premier tour	7
Sécurité	8
Evolution du nombre d'infractions	8
Pour comparer	9
Services à la population	10
Commerce	10
Éducation	10
Villes autour de Écuisses	11
Avis sur la ville de Écuisses	12
Moyenne par critère	12
Villes autour de Écuisses	12
Répartition des avis par note	12
Répartition des avis par note	12

Situation géographique



i Informations clés

- **Région** : Bourgogne-Franche-Comté
- **Département** : Saône-et-Loire
- **Code postal** : 71210
- **Superficie** : 13 km²

RÉGION
BOURGOGNE
FRANCHE
COMTE



Statistiques sur la population



Nombre d'habitants

1 652



Age moyen

42 ans



Pop active

45.9%



Taux chômage

4.6%



Pop densité

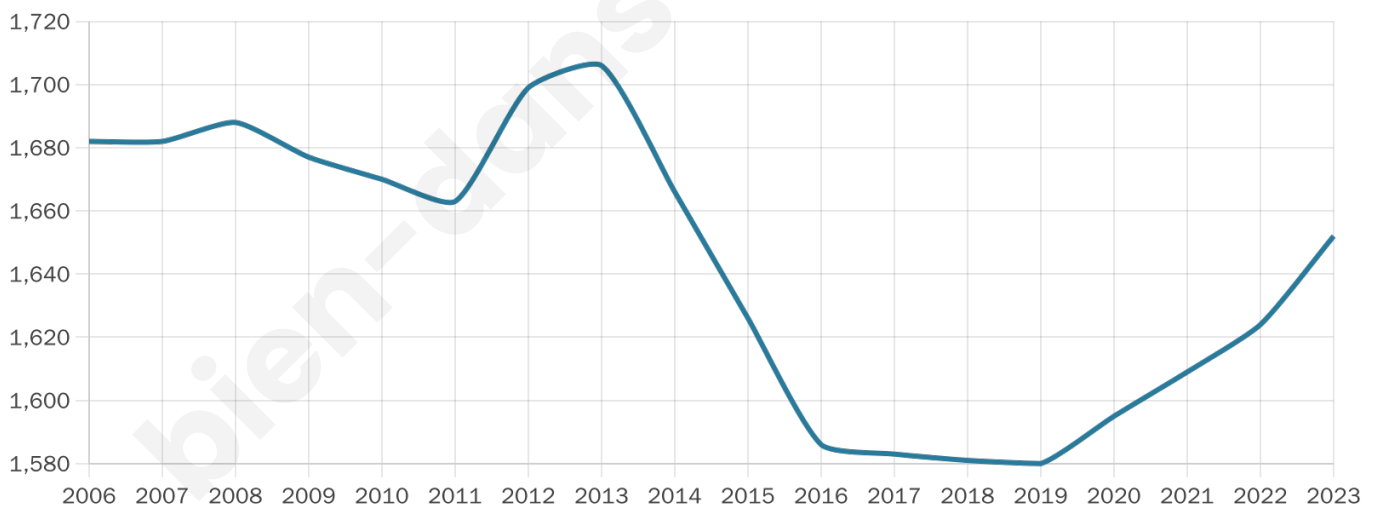
127 h/km²



Revenu moyen

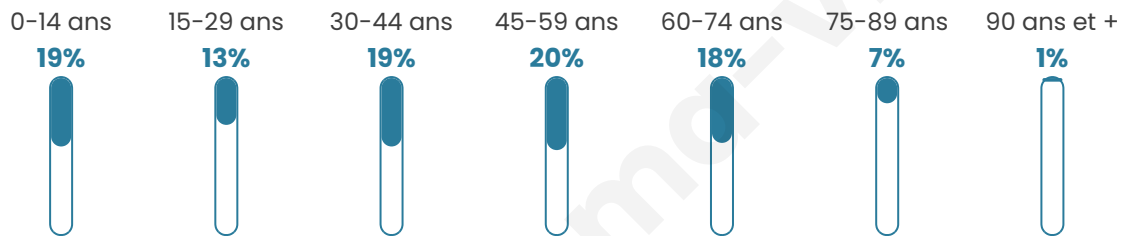
22 550 €/an

Evolution du nombre d'habitants

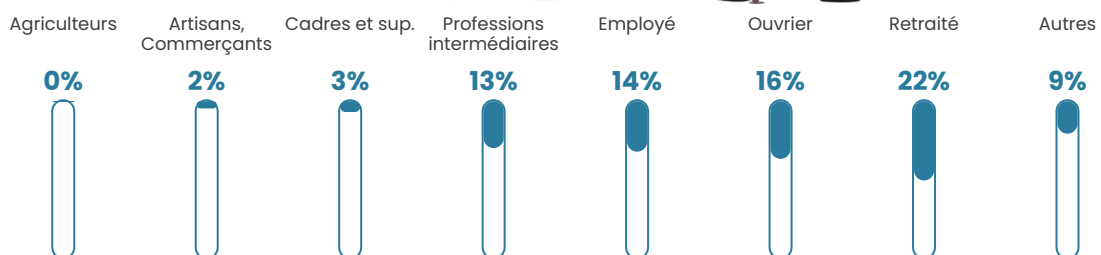


Sources : Institut national de la statistique et des études économiques (insee) selon Les dernières parutions officielles de 2024 portant sur les années 2020, 2021 et 2022.


Tranche d'âge




Activité professionnelle



Niveau de diplôme















Composition des ménages



Profils électoraux

Premier tour

	Marine LE PEN	35.21 %
	Emmanuel MACRON	22.25 %
	Jean-Luc MÉLENCHON	17.82 %
	Éric ZEMMOUR	6.16 %
	Jean LASSALLE	4.32 %
	Valérie PÉCRESSE	4.10 %
	Yannick JADOT	3.13 %
	Anne HIDALGO	2.05 %
	Fabien ROUSSEL	1.94 %
	Nicolas DUPONT-AIGNAN	1.19 %
	Philippe POUTOU	0.97 %
	Nathalie ARTHAUD	0.86 %



1 327 inscrits

Participation : 71.44%

Votes blancs : 0.95%

Votes nuls : 1.37%

Second tour

	Emmanuel MACRON	41,61 %
	Marine LE PEN	58,39 %

1 327 inscrits

Participation : 69.4%

Votes blancs : 6.51%

Votes nuls : 2.93%

Sécurité



Agressions physiques / sexuelles

0



Cambriolages

0



Vols / dégradations

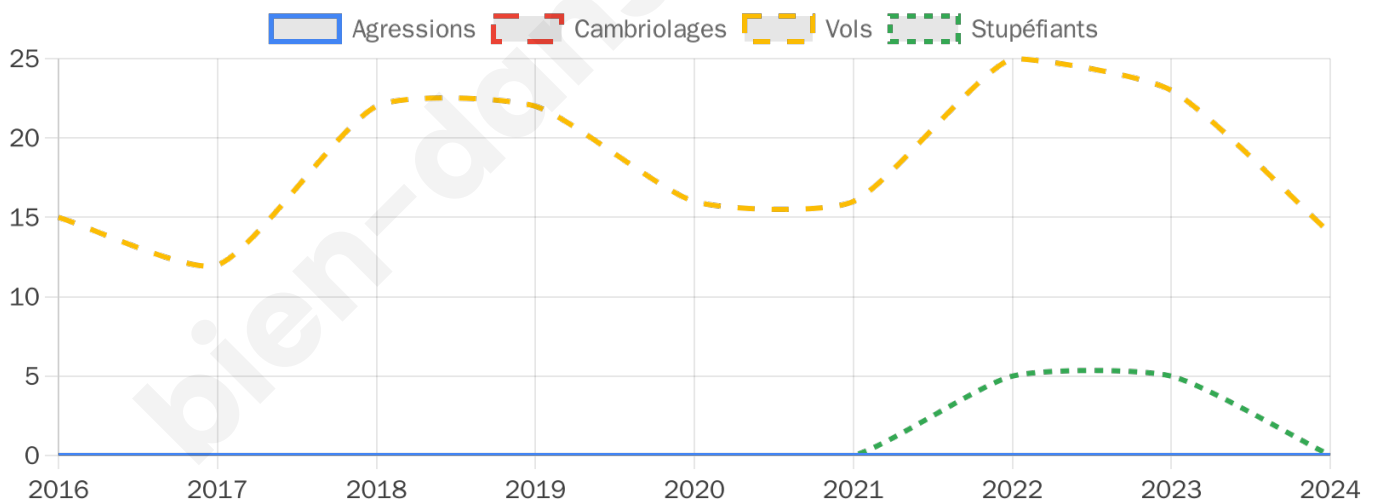
14



Stupéfiants

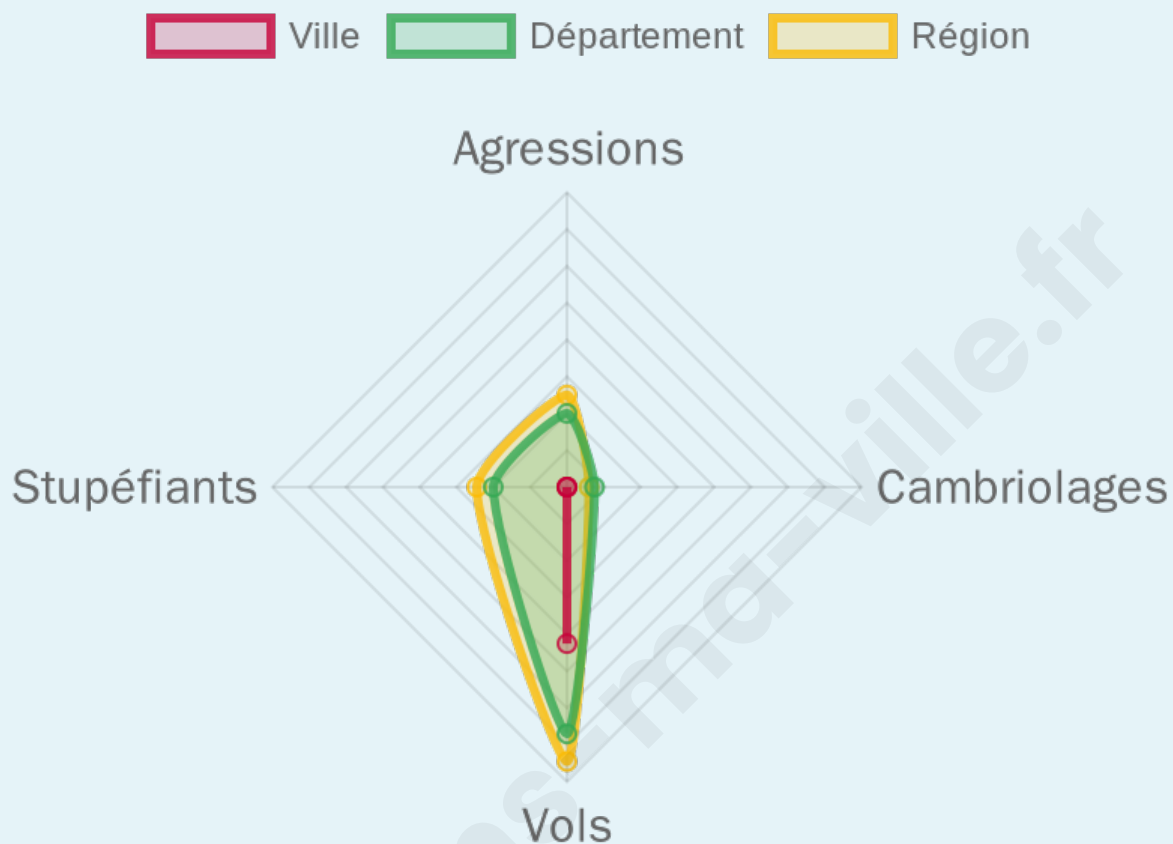
0

Evolution du nombre d'infractions



Pour comparer

(en proportion du nombre d'habitants)



Sources : Bases statistiques communale, départementale et régionale de la délinquance enregistrée par la police et la gendarmerie nationales selon les dernières parutions officielles de 2025 portant sur l'année 2024 ([data.gouv](https://data.gouv.fr)).

Agressions physiques / sexuelles : Violences sexuelles, coups et blessures volontaires intrafamiliaux, coups et blessures volontaires, autres coups, blessures volontaires et vols violents sans arme.

Cambriolages : Cambriolages de logements.

Vols : Vols avec armes, vols d'accessoires sur véhicules, vols dans les véhicules, vols de véhicules, vols sans violence contre des personnes, destructions, dégradations volontaires et escroqueries.

Stupéfiants : Trafic de stupéfiants dont (AFD) et usage de stupéfiants.

Services à la population



Commerce

Hypermarché	X Le Breuil 7km
Supermarché	X Montchanin 4km
Superette	1
Boulangerie	1
Boucherie	X Montchanin 5km
Restaurant	4
Garage	3
Station-service	X Montchanin 6km
Banque	X Montchanin 5km
La poste	X Montchanin 5km
Coiffeur	1
Tabac	X Le Breuil 8km
Bars / discothèque	X Saint-Martin-d'Auxy 3km
Bibliothèque	X Le Breuil 7km
Cinéma	X Le Creusot 11km
Vétérinaire	X Montchanin 5km



Santé

Pharmacie	X Montchanin 5km
Hôpital	X Montceau-les-Mines 15km
Laboratoire d'analyses médicales	X Montchanin 5km
Etablissement pour handicapé	X Le Breuil 8km
EHPA	X Montchanin 5km
Médecin	X Montchanin 5km
Dentiste	X Montchanin 5km
Chirurgien	X Le Creusot 11km
Dermatologue	X Le Creusot 10km
Anesthésiste	X Dracy-le-Fort 20km
Gastro-entérologue	X Chalon-sur-Saône 24km
Gynécologue	X Le Creusot 10km
Cancérologue	X Chalon-sur-Saône 25km
Neurologue	X Le Creusot 9km
Ophthalmologue	X Montchanin 5km
ORL	X Le Creusot 8km
Cardiologue	X Montchanin 5km
Pédiatre	X Montceau-les-Mines 16km
Pneumologue	X Le Creusot 10km
Psychologue	X Saint-Désert 13km
Radiologue	X Montchanin 5km
Rhumatologue	X Chalon-sur-Saône 25km
Sage-femme	X Montchanin 5km



Éducation

Crèche	1
Ecole maternelle Public	X Montchanin 5km
Ecole maternelle Privé	X Lyon 111km
Ecole primaire Public	1
Ecole primaire Privé	X Saint-Julien-sur-Dheune 3km
Collège Public	X Montchanin 4km
Collège Privé	X Givry 17km
Lycée Public	X Le Creusot 11km
Lycée Privé	X Le Creusot 11km

Sources : Base Sirene des entreprises et de leurs établissements selon les dernières parutions officielles de 2025 portant sur l'année 2024 ([data.gouv](#)). Liste, localisation et tarifs des professionnels de santé selon les dernières parutions officielles de 2025 portant sur l'année 2024 ([opendatasoft](#)) et FINISS Extraction du Fichier des établissements selon les dernières parutions officielles de 2025 portant sur l'année 2024 ([data.gouv](#)). Adresse et géolocalisation des établissements d'enseignement du premier et second degrés selon les dernières parutions officielles de 2025 portant sur l'année 2024 ([data.education.gouv](#))

Villes autour de Écuisses

Ville	Habitants	Superficie	Pop densité	Pop active	Taux chômage	Revenu moyen	Prix immobilier
Saint-Julien-sur-Dheune	226	5 km ²	45 h/km ²	54.4%	3.1%	24 690 €/an	814 €/m ²
Saint-Laurent-d'Andenay (1 avis)	961	11 km ²	87 h/km ²	47.9%	5.5%	22 920 €/an	1 791 €/m ²
Saint-Martin-d'Auxy	149	7 km ²	21 h/km ²	48.3%	5.4%	26 130 €/an	3 183 €/m ²
Marcilly-lès-Buxy	704	19 km ²	37 h/km ²	45.6%	2.8%	25 760 €/an	1 175 €/m ²
Saint-Eusèbe	1 147	21 km ²	55 h/km ²	48.6%	3.6%	25 290 €/an	1 370 €/m ²
Montchanin (3 avis)	4 976	7 km ²	711 h/km ²	40.6%	5.8%	21 160 €/an	1 243 €/m ²
Torcy	2 678	19 km ²	141 h/km ²	38.4%	6.6%	19 470 €/an	1 385 €/m ²
Villeneuve-en-Montagne	177	15 km ²	12 h/km ²	44.6%	1.7%	23 750 €/an	1 233 €/m ²
Le Breuil (2 avis)	3 538	28 km ²	126 h/km ²	38.8%	3.9%	23 850 €/an	1 298 €/m ²
Saint-Privé	100	5 km ²	20 h/km ²	54%	6%	NC	NC
Essertenne (1 avis)	483	12 km ²	40 h/km ²	42.7%	2.7%	24 320 €/an	1 704 €/m ²
Le Puley	79	5 km ²	16 h/km ²	39.2%	5.1%	NC	1 593 €/m ²
Saint-Micaud	269	20 km ²	13 h/km ²	54.3%	7.4%	24 480 €/an	803 €/m ²
Morey (1 avis)	190	13 km ²	15 h/km ²	51.6%	2.1%	20 650 €/an	667 €/m ²
Perreuil	550	9 km ²	61 h/km ²	48.2%	4%	23 220 €/an	1 200 €/m ²

Avis sur la ville de Écuisses



Moyenne par critère



Villes autour de Écuisses

Ville	Note globale	Sécurité	Éducation	Sport Loisir	Environnement	Vie pratique
Saint-Julien-sur-Dheune	-	-	-	-	-	-
Saint-Laurent-d'Andenay (1 avis)	4.8	5.0	5.0	4.0	5.0	5.0
Saint-Martin-d'Auxy	-	-	-	-	-	-
Marcilly-lès-Buxy	-	-	-	-	-	-
Saint-Eusèbe	-	-	-	-	-	-
Montchanin (3 avis)	1.7	1.7	2.3	1.0	2.0	1.3
Torcy	-	-	-	-	-	-
Villeneuve-en-Montagne	-	-	-	-	-	-
Le Breuil (2 avis)	3.8	3.5	3.5	4.0	4.0	4.0
Saint-Privé	-	-	-	-	-	-
Essertenne (1 avis)	4.2	4.0	5.0	4.0	5.0	3.0
Le Puley	-	-	-	-	-	-
Saint-Micaud	-	-	-	-	-	-
Morey (1 avis)	2.8	4.0	3.0	3.0	2.0	2.0
Perreuil	-	-	-	-	-	-



Vous aimez votre ville ? Notez-la !

Et faites-nous part de vos remarques constructives



Avec

BIEN dans ma **VILLE** 